

LEGENDA



AREE DI OCCUPAZIONE LAVORI



METANODOTTO IN PROGETTO



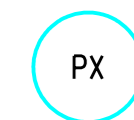
METANODOTTI IN ESERCIZIO



METANODOTTI IN DISMISSIONE

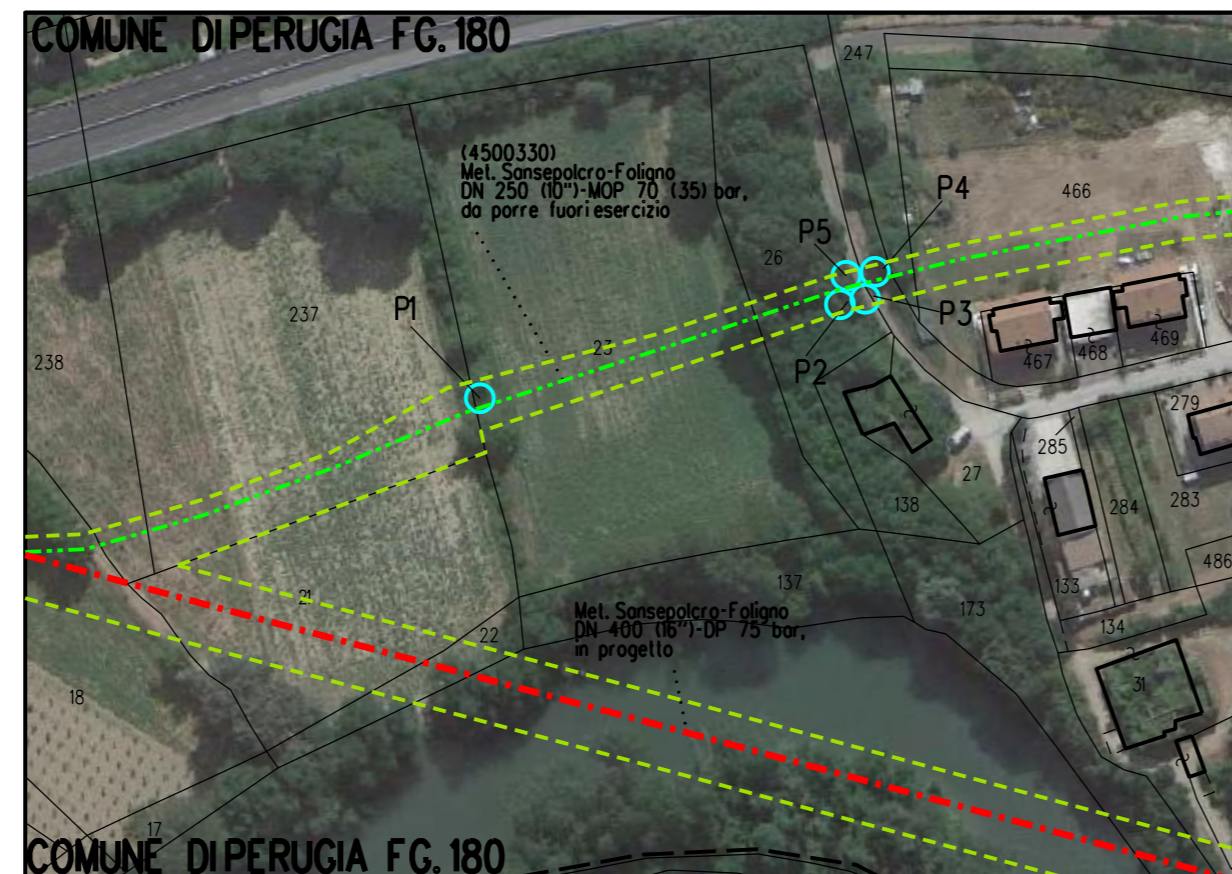


METANODOTTI IN PROGETTO
SU ALTRA OPERA



Ubicazione Piante

PLANIMETRIA 1:2000



DOCUMENTAZIONE FOTOGRAFICA



FOTO 1 - (P1) Acer negundo Diametro 16 cm


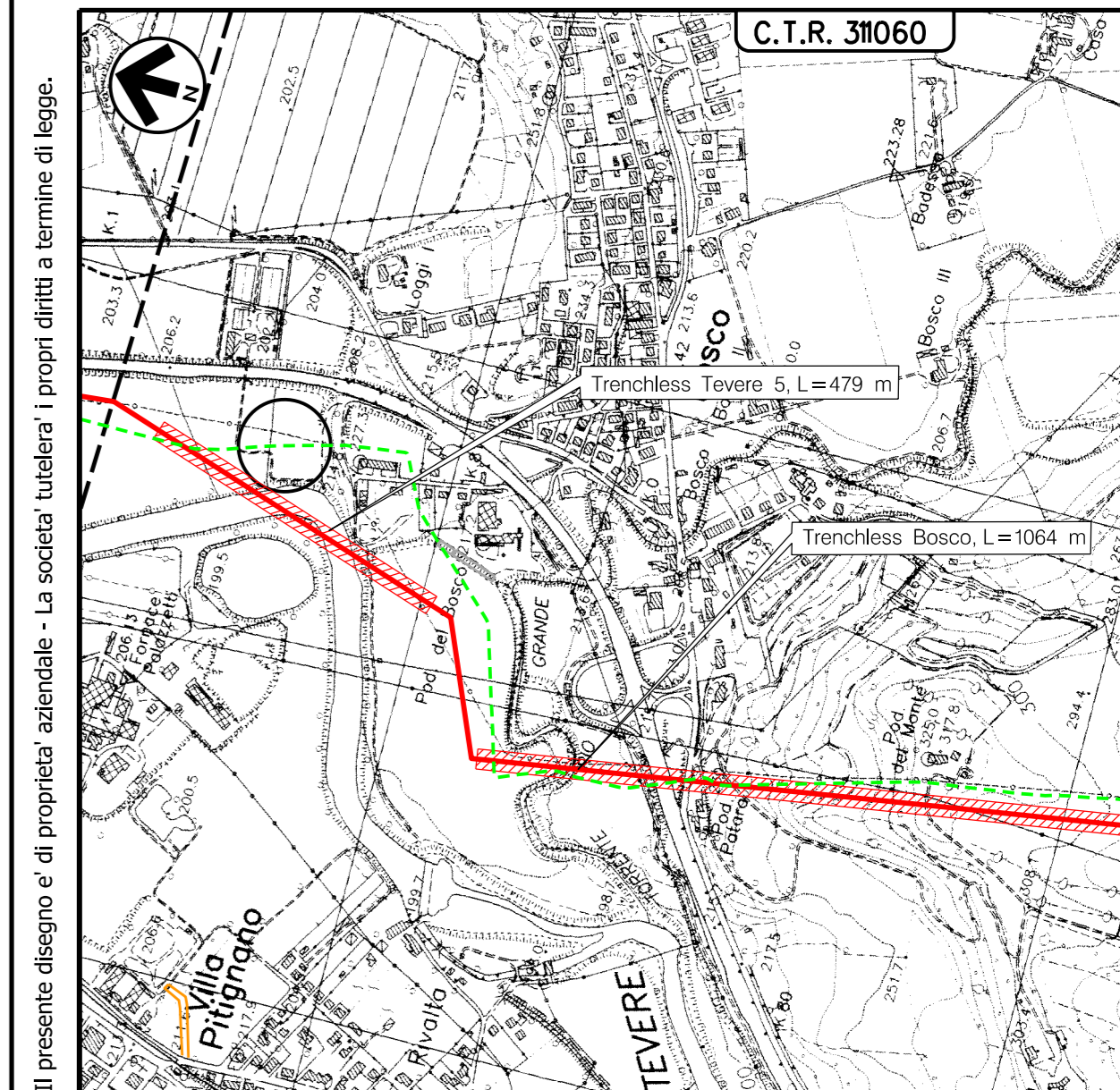


FOTO 2 - (P2-P3-P4-P5)
Quercus frainetto regia Diametro 24-18-17-15 cm



COROGRAFIA Scala 1:10000

Nel Comune di PERUGIA (PG)



Rev.	Data	Descrizione	Disegn.	Contr.	Approv.
0	30/09/2021	EMISSIONE			
Proprietario			Disegno		
Metanodotto:			Revisione		
Sansepolcro – Foligno			0		
DN 250 (10'') – MOP 70 bar			Comm. NR/20047		
e Opere Connesse			Cod.tec.		
PLANIMETRIA CATASTALE			Scala 1:2000		
CENSIMENTO PRELIMINARE TAGLIO PIANTE					