

# LEGENDA



AREE OCCUPAZIONI LAVORI



METANODOTTO IN PROGETTO




METANODOTTI IN ESERCIZIO



METANODOTTI IN DISMISSIONE

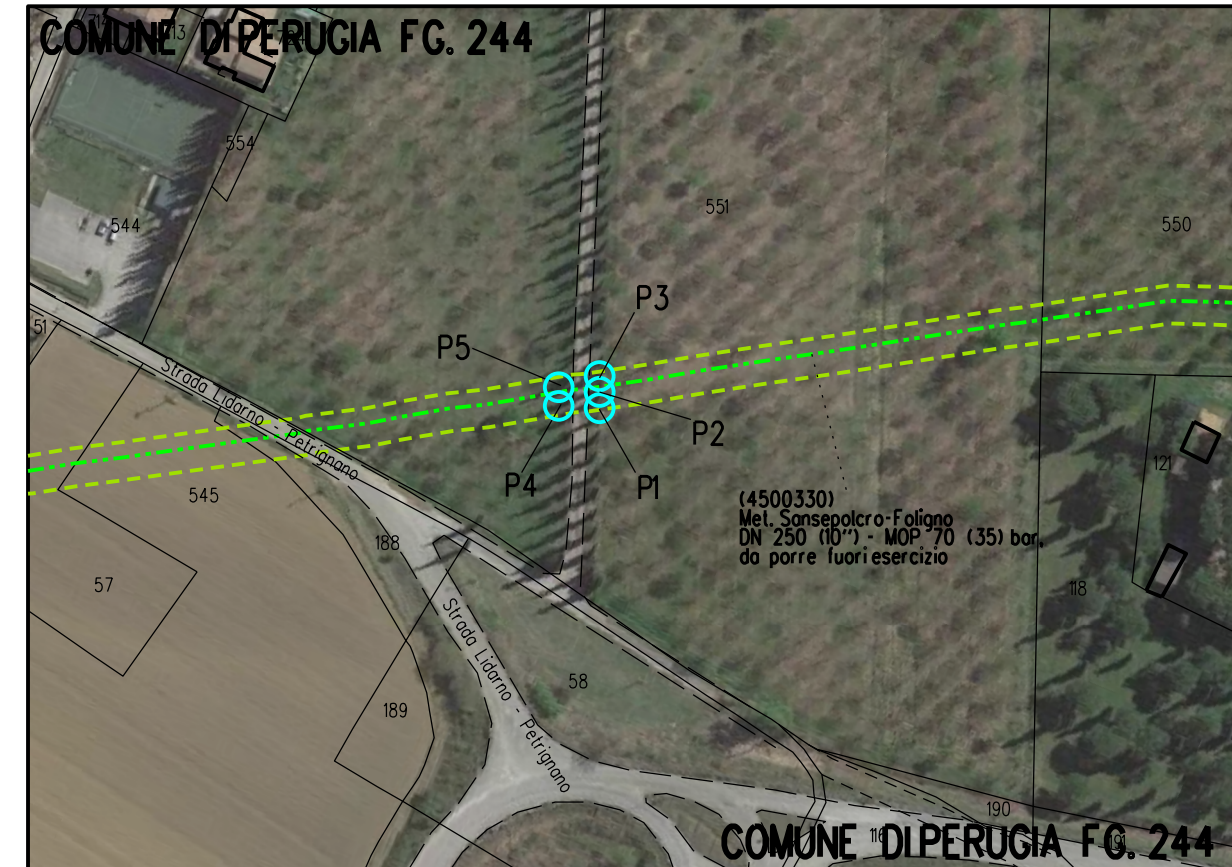


METANODOTTI IN PROGETTO SU ALTRA OPERA



UBICAZIONE PIANTA

PLANIMETRIA 1:2000



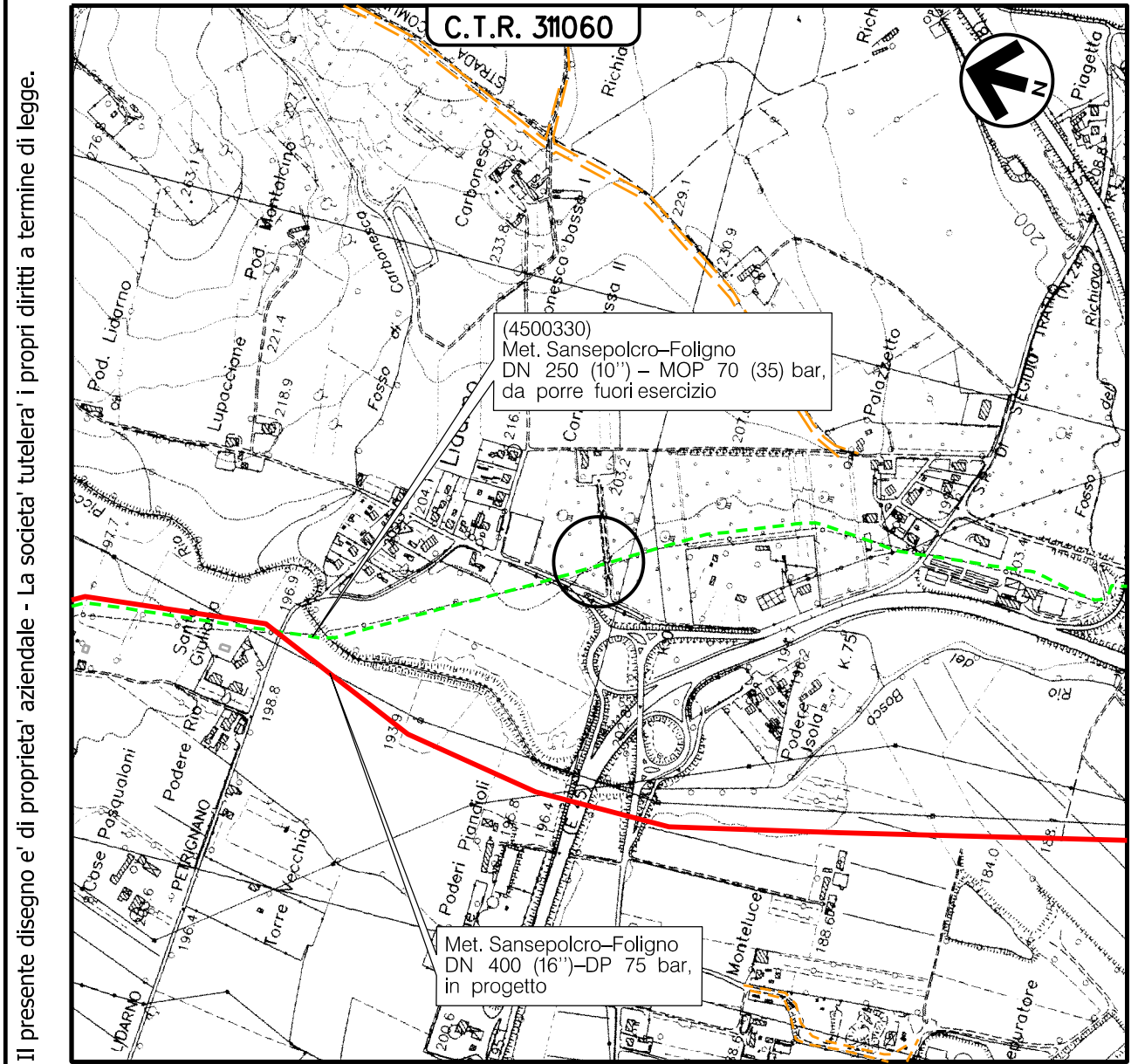
# DOCUMENTAZIONE FOTOGRAFICA




FOTO 1- (P1-P2-P3) Cupressus sempervirens Diametro 39-32-32 cm



FOTO 2 - (P4-P5) Cupressus sempervirens Diametro 38-31cm



COROGRAFIA Scala 1:10000



Nel Comune di PERUGIA (PG)

0	30/09/2021	EMISSIONE		TEMBO	LUMINARI	MONTALBANO
Rev. Data	Descrizione		Disegn.	Contr.	Approv.	
Proprietario	Progettista		Disegno		RIM-CENS-40	
Metanodotto:			Revisione		0	
Sansepolcro - Foligno DN 250 (10'') - MOP 70 bar e Opere Connesse			Comm.		NR/20047	
PLANIMETRIA CATASTALE CENSIMENTO PRELIMINARE TAGLIO PIANTE			Cod.tec.		Scala 1:2000	

Il presente disegno e' di proprieta' aziendale - La societa' tutelera' i propri diritti a termine di legge.