

# LEGENDA



AREE DI OCCUPAZIONE LAVORI



METANODOTTO IN PROGETTO



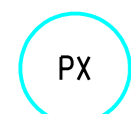
METANODOTTI IN ESERCIZIO



METANODOTTI IN DISMISSIONE

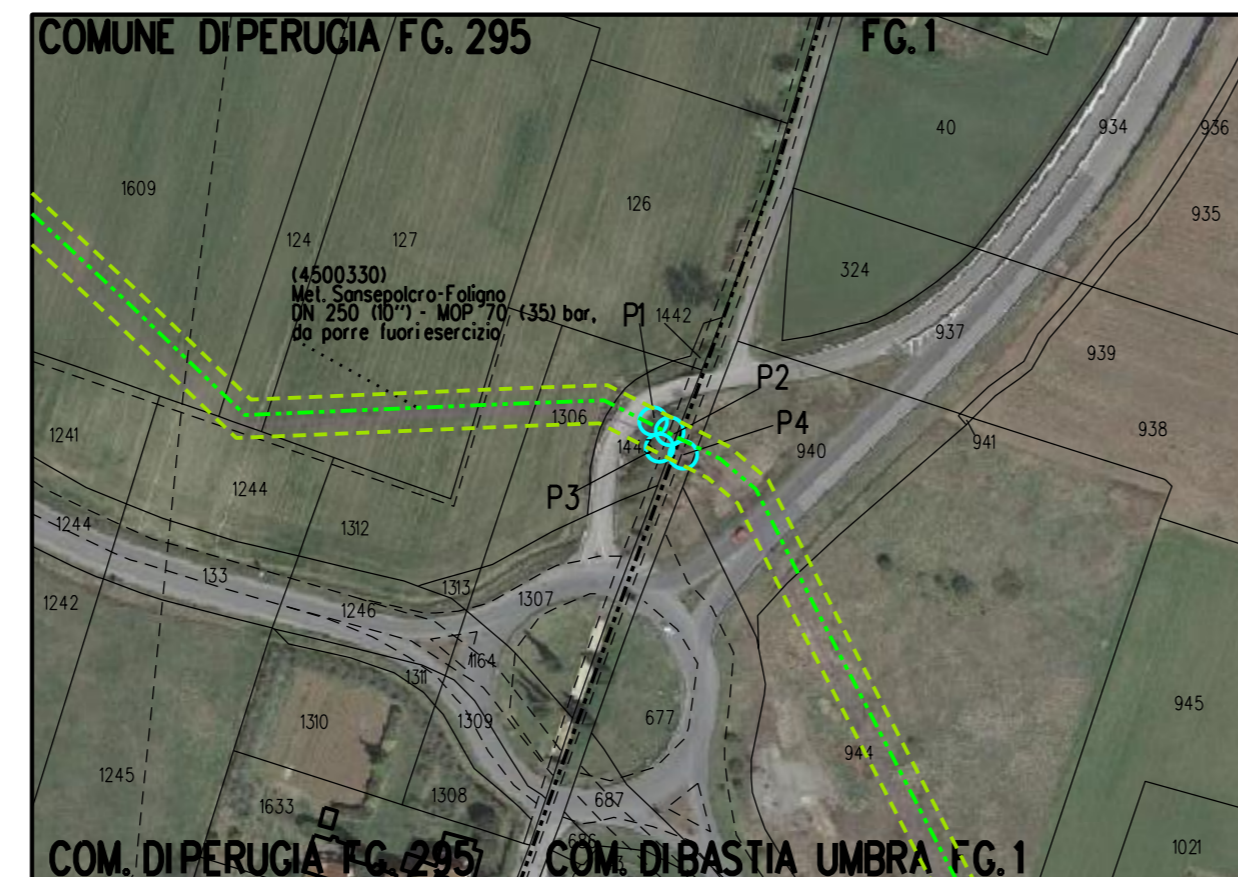


METANODOTTI IN PROGETTO SU ALTRA OPERA



Ubicazione Piante

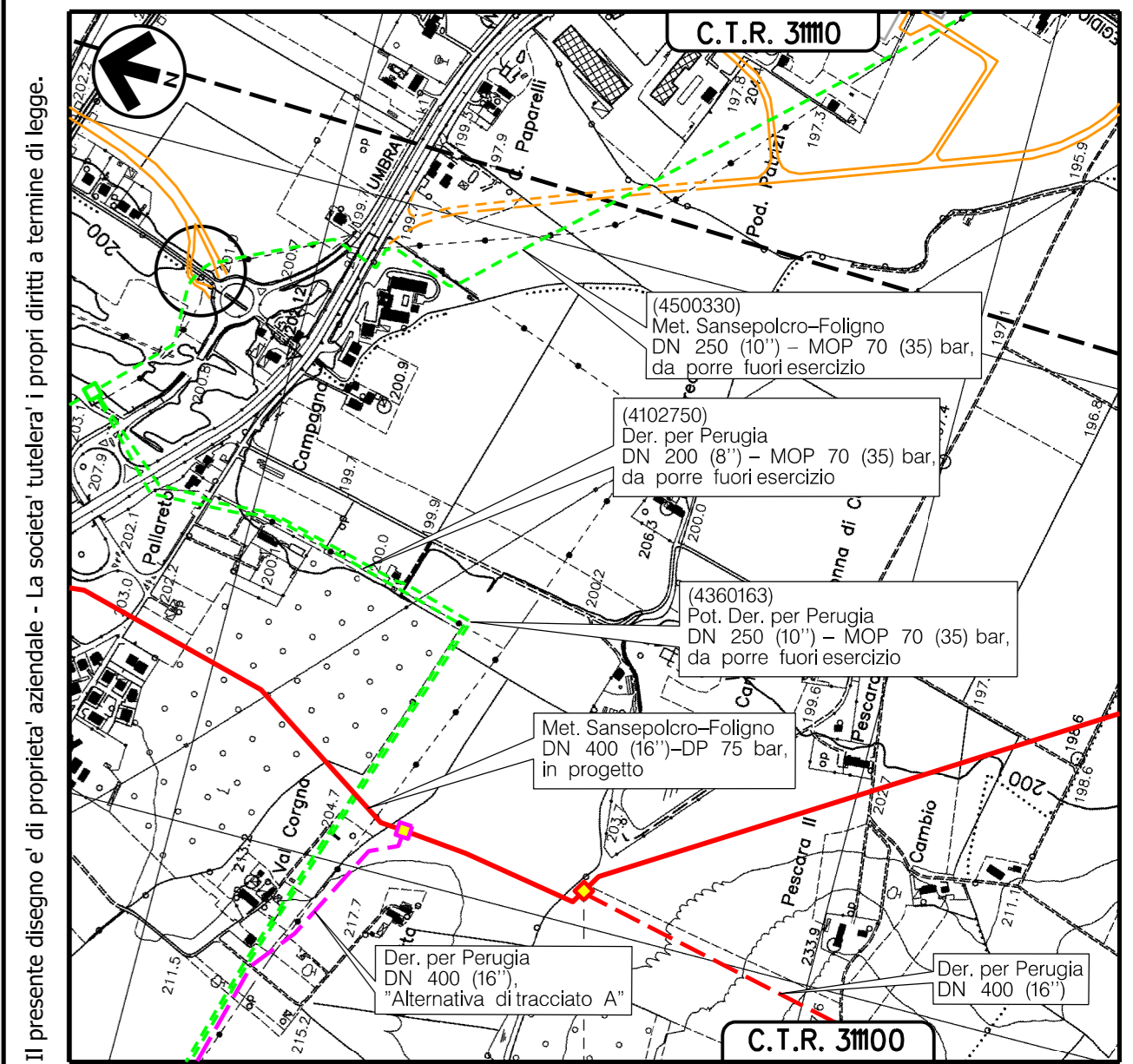
PLANIMETRIA 1:2000



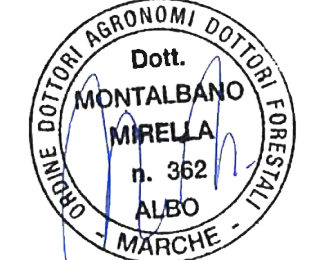
# DOCUMENTAZIONE FOTOGRAFICA



FOTO 1 - (P1-P2-P3-P4) Populus nigra Diametro 16-18-15-17 cm



COROGRAFIA Scala 1:10000



Nei Comuni di PERUGIA e BASTIA UMBRA (PG)

|                                      |            |             |             |           |        |          |             |  |  |  |
|--------------------------------------|------------|-------------|-------------|-----------|--------|----------|-------------|--|--|--|
| 0                                    | 30/09/2021 | EMISSIONE   |             |           |        |          |             |  |  |  |
| Rev.                                 | Data       | Descrizione |             | Disegn.   | Contr. | Approv.  |             |  |  |  |
| Proprietario                         |            |             | Progettista |           |        | Disegno  | RIM-CENS-43 |  |  |  |
| Metanodotto:                         |            |             |             | Revisione |        | 0        |             |  |  |  |
| Sansepolcro - Foligno                |            |             |             | Comm.     |        | NR/20047 |             |  |  |  |
| DN 250 (10'') - MOP 70 bar           |            |             |             | Cod.tec.  |        |          |             |  |  |  |
| e Opere Connesse                     |            |             |             | Scala     |        | 1:2000   |             |  |  |  |
| PLANIMETRIA CATASTALE                |            |             |             |           |        |          |             |  |  |  |
| CENSIMENTO PRELIMINARE TAGLIO PIANTE |            |             |             |           |        |          |             |  |  |  |