

# LEGENDA



AREE OCCUPAZIONI LAVORI



METANODOTTO IN PROGETTO



METANODOTTI IN ESERCIZIO



METANODOTTI IN DISMISSIONE

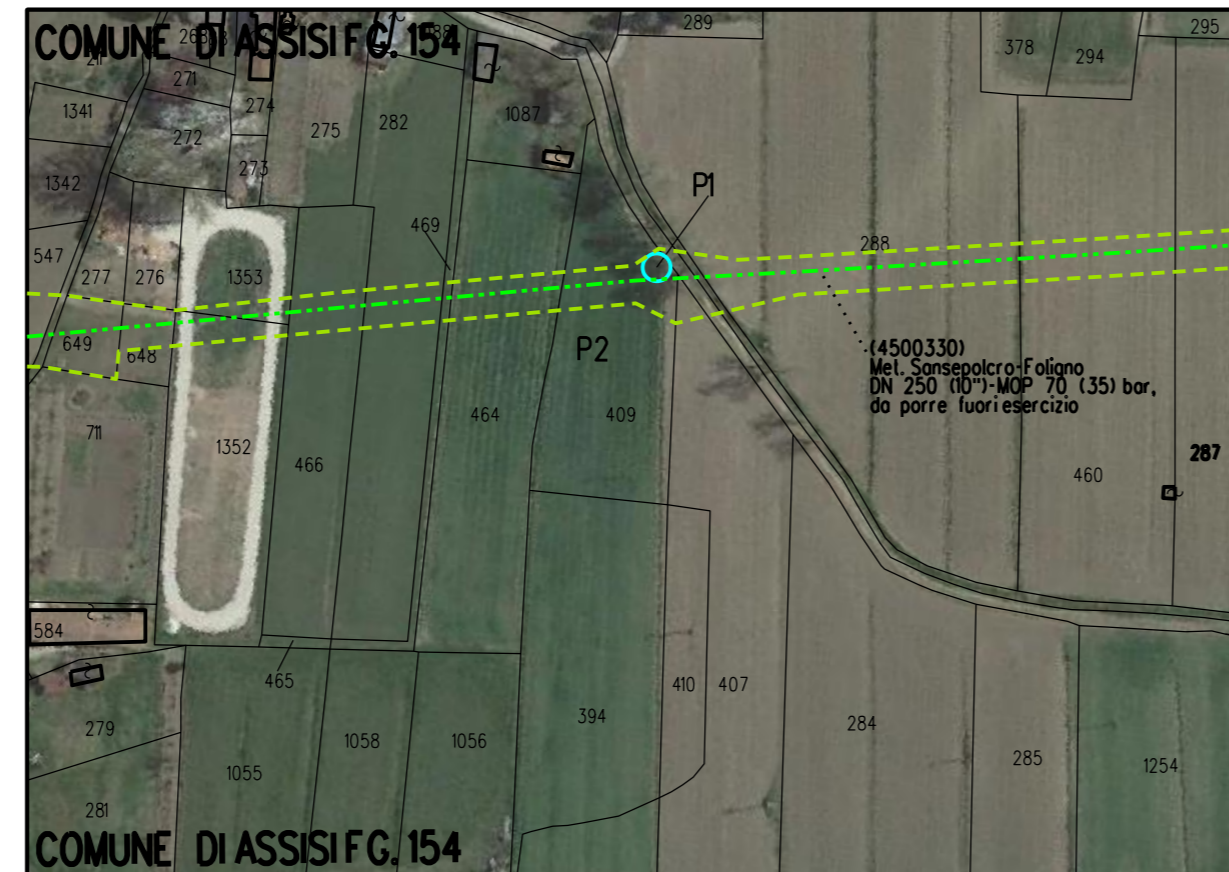


METANODOTTI IN PROGETTO SU ALTRA OPERA

PX

UBICAZIONE PIANTA

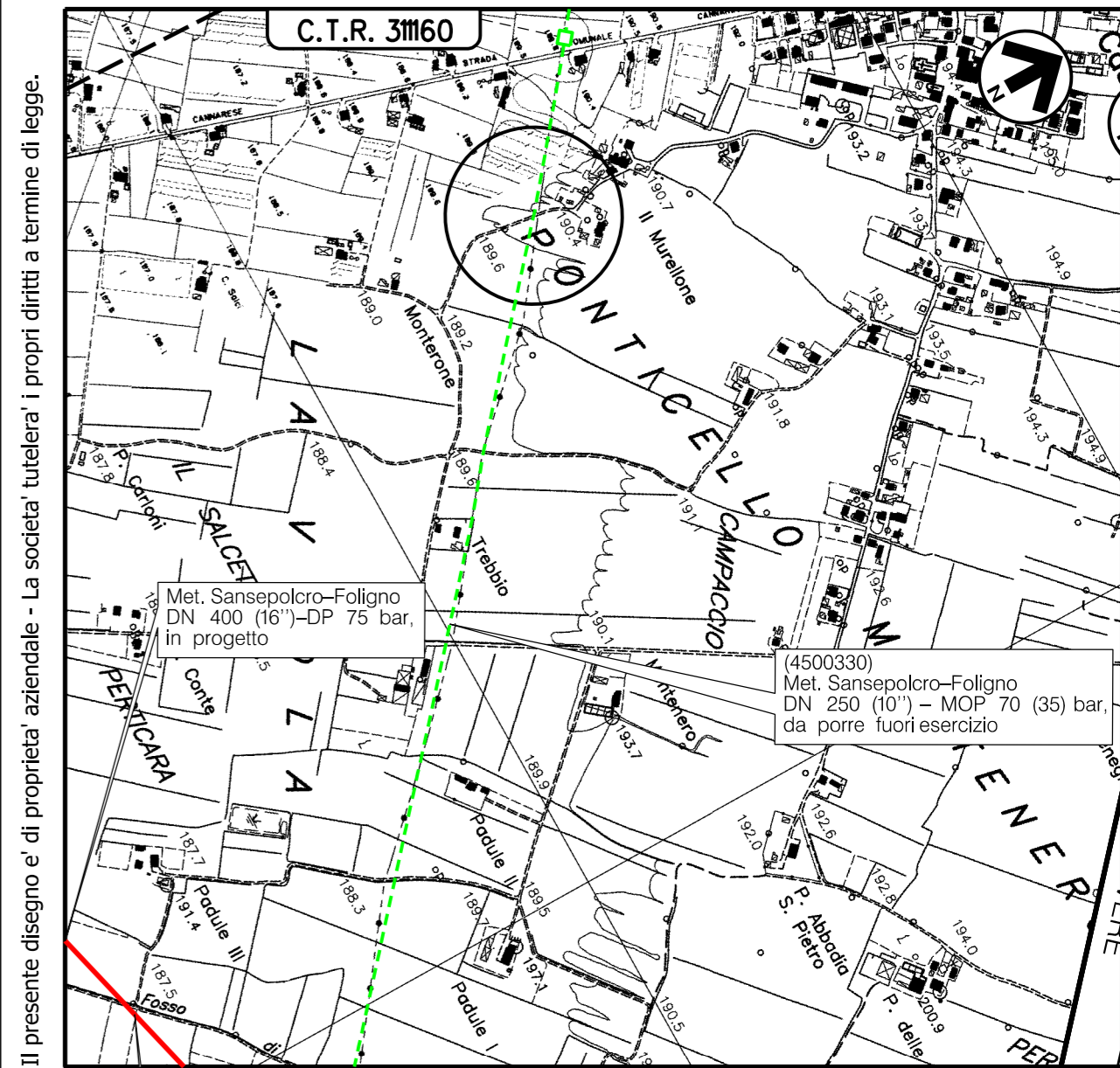
PLANIMETRIA 1:2000



# DOCUMENTAZIONE FOTOGRAFICA




FOTO 1 - (P1) Populus nigra Diámetro 55 cm



COROGRAFIA Scala 1:10000

Il presente disegno e' di proprieta' aziendale - La societa' tutelera' i propri diritti a termine di legge.

Nel Comune di ASSISI (PG)



0	30/09/2021	EMISSIONE		EMBO	LUMINARI	MONTALBANO
Rev. Data	Descrizione		Disegn.	Contr.	Approv.	
Proprietario	Progettista		Disegno		RIM-CENS-50	
Metanodotto:			Revisione		0	
Sansepolcro - Foligno DN 250 (10'') - MOP 70 bar e Opere Connesse			Comm.		NR/20047	
PLANIMETRIA CATASTALE CENSIMENTO PRELIMINARE TAGLIO PIANTE			Cod.tec.			
			Scala		1:2000	