

# LEGENDA



AREE OCCUPAZIONI LAVORI



METANODOTTO IN PROGETTO



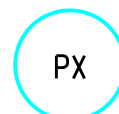
METANODOTTI IN ESERCIZIO



METANODOTTI IN DISMISSIONE

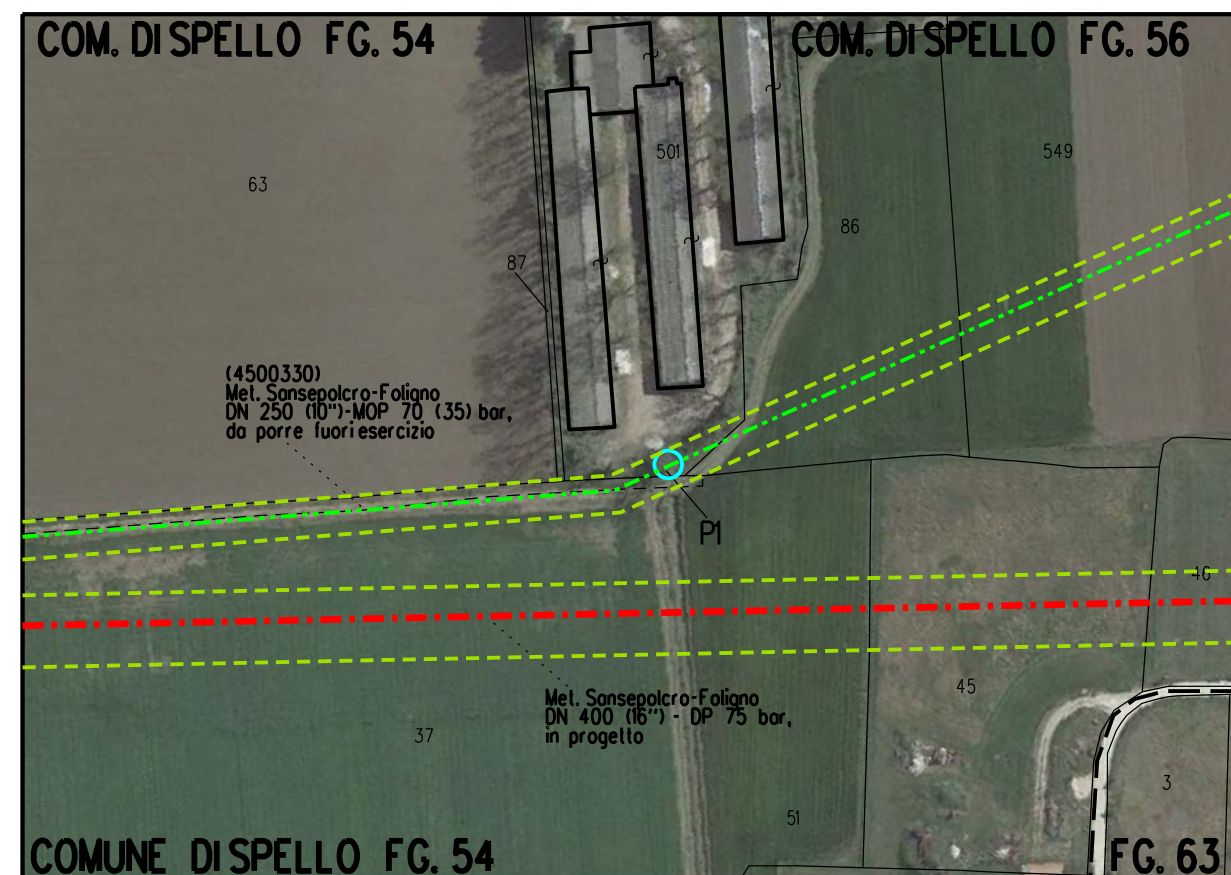


METANODOTTI IN PROGETTO  
SU ALTRA OPERA



UBICAZIONE PIANTA

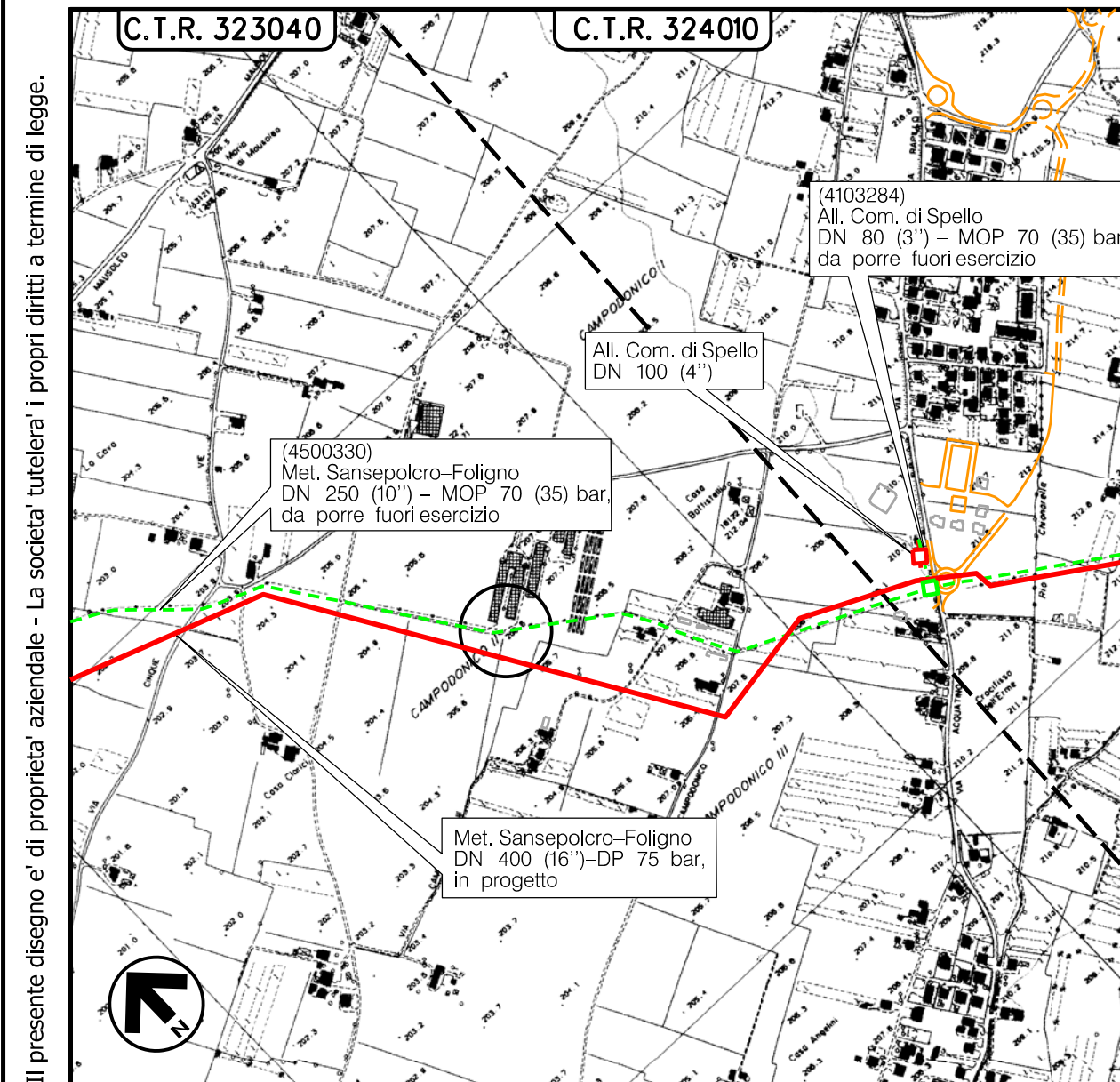
PLANIMETRIA 1:2000



# DOCUMENTAZIONE PRELIMINARE



FOTO 1 - (P1) Populus nigra Diametro 80 cm



Il presente disegno e' di proprieta' aziendale - La societa' tutelera' i propri diritti a termine di legge.

COROGRAFIA Scala 1:10000

Nel Comune di SPELLO (PG)



0	30/09/2021	EMISSIONE		TEMBO	LUMINARI	MONTALBANO
Rev.	Data	Descrizione		Disegn.	Contr.	Approv.
Proprietario		Progettista		Disegno		
				RIM-CENS-53		
Metanodotto:				Revisione		
Sansepolcro - Foligno				0		
DN 250 (10'') - MOP 70 bar				Comm.		
e Opere Connesse				NR/20047		
PLANIMETRIA CATASTALE				Cod.tec.		
CENSIMENTO PRELIMINARE TAGLIO PIANTE				Scala		
				1:2000		