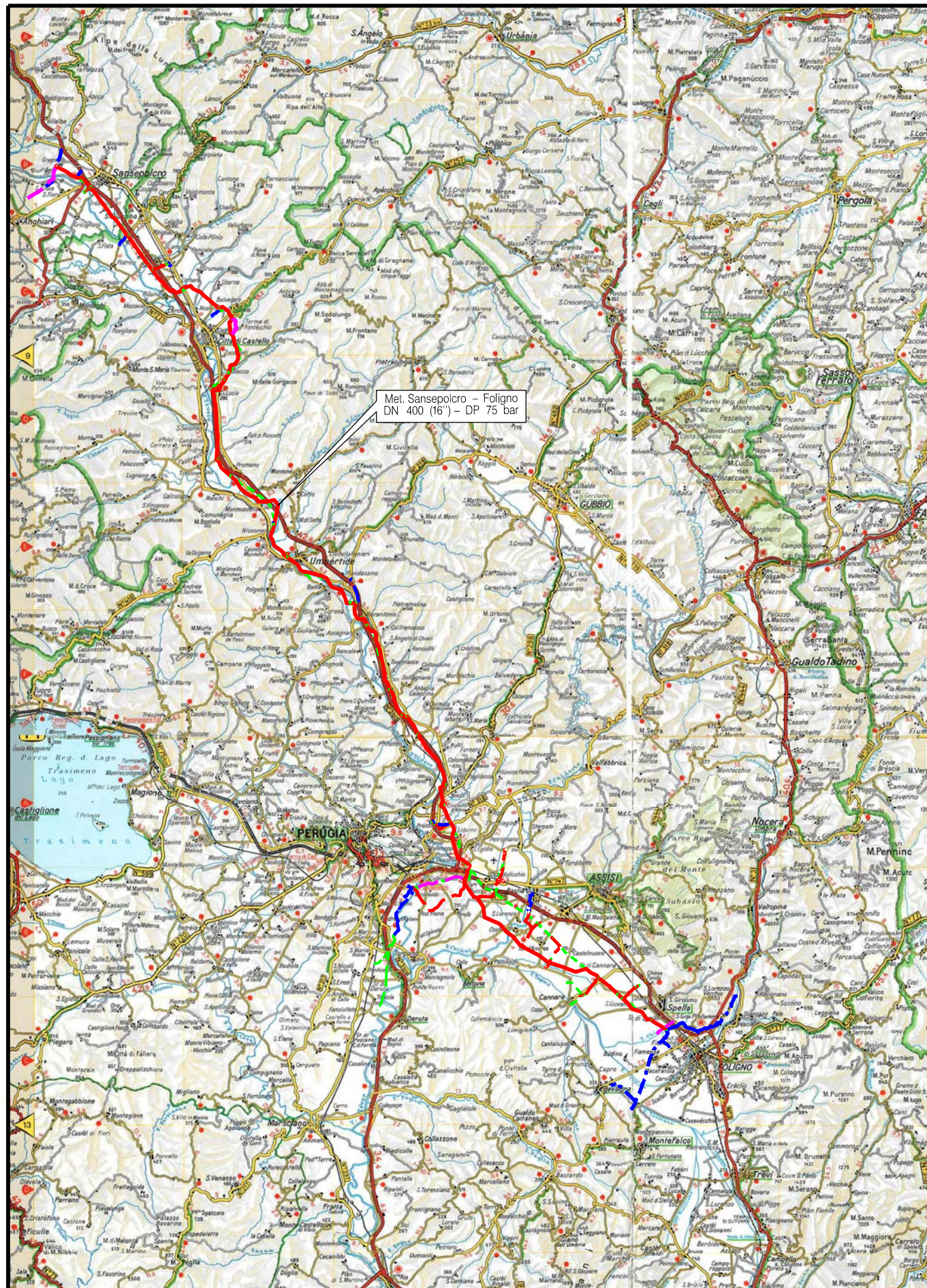


Il presente disegno è di proprietà aziendale - La Società tutelera i propri diritti a termine di legge.




COROGRAFIA Scala 1:400.000

METANODOTTI IN PROGETTO

Met. Sansepolcro - Foligno DN 400 (16'') - DP 75 bar - Tav. 3-28



0	30/09/21	EMISSIONE	MARIONNI	BATTISTI	LUMINARI		
INDICE	DATA	REVISIONI			ELABORATO	VERIFICATO	APPROVATO
Proprietario		Progettista			Dis. PG-AFSZ-001		
					Fg. 1 di 28		
Metanodotto:					Comm. NR/20047/R-L01		
Sansepolcro - Foligno					INDICE		
DN 400 (16'') - DP 75 bar					0		
AEROFOTOGRAMMETRIA CON SIC E ZPS					Scala 1:10000		
					Sostituisce il .....		
					Sostituito dal .....		



LEGENDA

SIMBOLOGIA CARTOGRAFICA

- |  |   |  |   |
|--|---|--|---|
|  | Metanodotto in progetto                           |  | Altre condotte di terzi                                   |
|  | Metanodotti in esercizio                          |  | Altri metanodotti in progetto                             |
|  | Metanodotti da porre fuori esercizio e recuperare |  | Future opere in progetto                                  |
|  | Alternativa di tracciato                          |  | Gallerie, Tunnel, Mini-Microtunnel, Raise Boring e T.O.C. |
|  | Aree impianti stacco-terminale in progetto        |  | Impianti di linea in progetto                             |
|  | Aree impianti stacco-terminale esistenti          |  | Impianti di linea su rete in esercizio                    |
|  | Piazzola di stoccaggio tubazioni                  |  | Impianti di linea da porre fuori esercizio e recuperare   |
|  | Strada di accesso all'impianto                    |  | Depositi temporanei                                       |
|  | Adeguamento strade esistenti                      |  | Strade di accesso provvisorio                             |
|  |   |  | Limite sovrapposizione fogli                              |
|  |   |  | Integrazioni planimetriche di progetto                    |
|  |   |  | Integrazioni planimetriche esistenti                      |

SIMBOLOGIA MECCANICA

- Punto di intercettazione di linea (P.I.L.)
- Punto di intercettazione di derivazione importante (P.I.D.I.)
- Punto di intercettazione di derivazione semplice con stacco da P.I.L. (P.I.D.S.)
- Punto di intercettazione e derivazione semplice con stacco da Linea (P.I.D.S.)
- Punto di intercettazione con discaggio di allacciamento (P.I.D.A.)
- Punto predisposto per il discaggio di allacciamento (P.P.D.A.)
- Punto di sezionamento elettrico terminale (P.S.E.T.)
- Stazione predisposta per lancio e ricevimento PIG
- Impianto di riduzione/regolazione della pressione

SIMBOLOGIA TEMATICA

- Siti Rete Natura 2000
- ZSC – Zone speciali di conservazione

Il presente disegno è di proprietà aziendale - La Società tutela i propri diritti a termine di legge.



Progressiva chilometrica	N.	
Comuni		
Province		
Impianti	TIPO - N. - PROGR. km	
Attraversamenti	TIPOLOGIA ATTRAVERSATA (SS n. **, corso d'acqua, ferrovia, ecc.)	
Strade - Piste - Piazzole tubazioni	ACCESSO IMPIANTI	ADEGUAMENTI STRADE
Fascia di lavoro	ALLARGATA	
Scavabilità terreni	SCIOLTI (T)	ROCCIA TENERA (RT) ROCCIA DURA (RD)
Opere di ripristino		



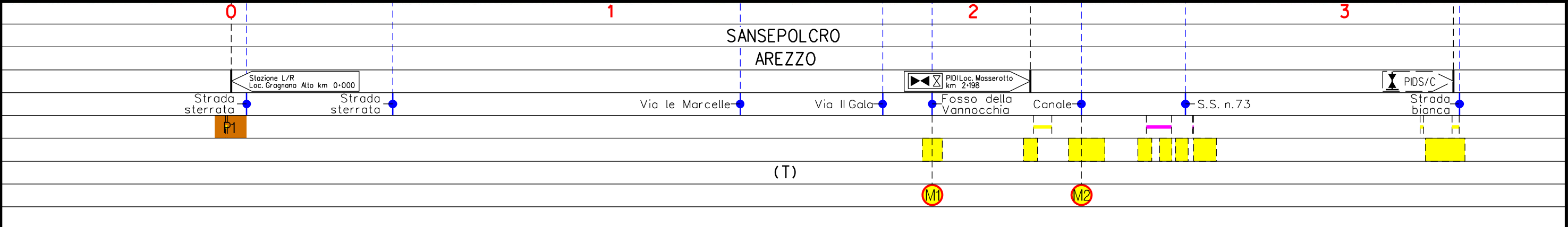
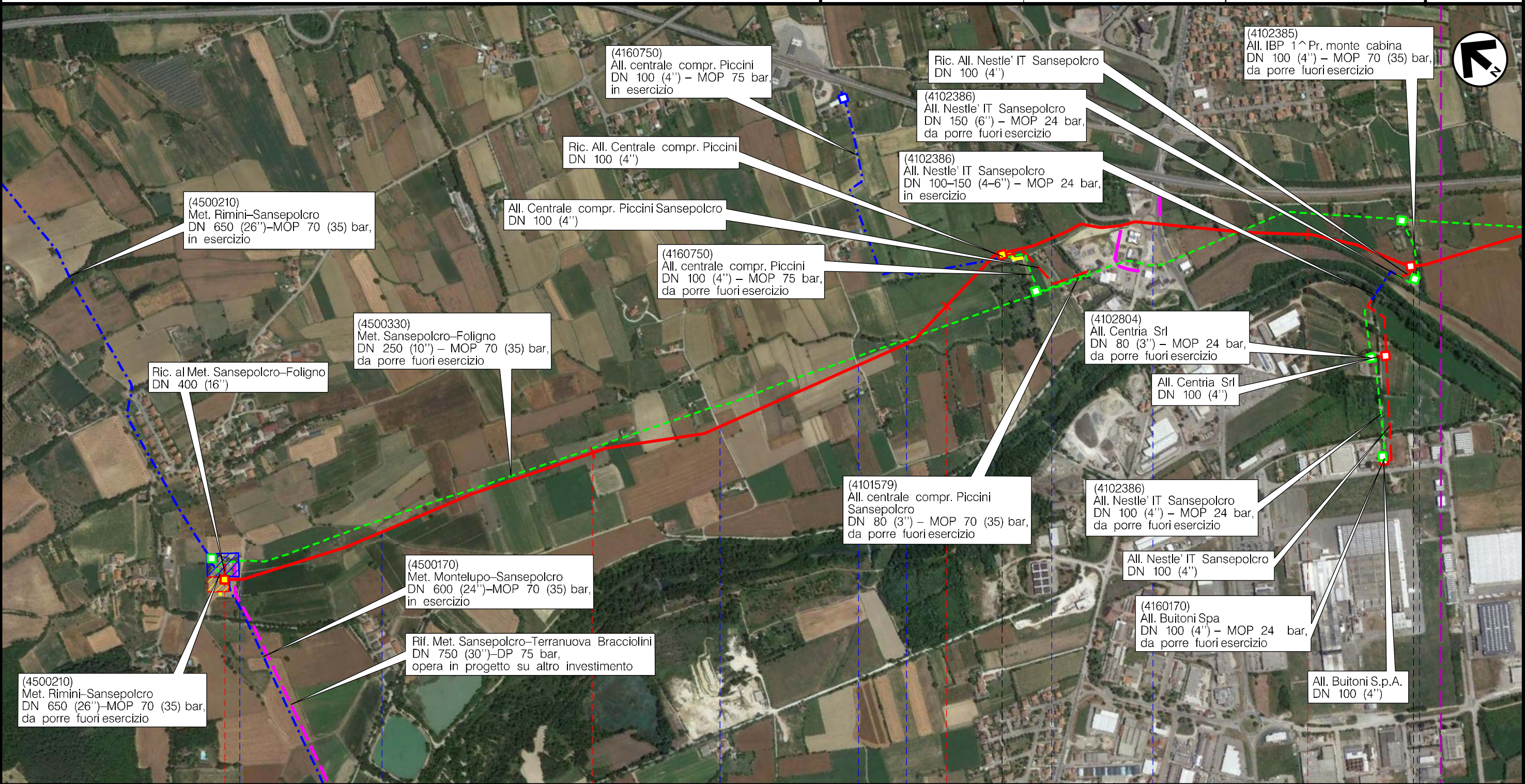
Metanodotto:

Sansepolcro – Foligno  
DN 400 (16") – DP 75 bar

AEROFOTOGRAMMETRIA CON SIC E ZPS

0	30/09/21	EMISSIONE	MARIONNI	BATTISTI	LUMINARI
INDICE	DATA	REVISIONI	ELABORATO	VERIFICATO	APPROVATO
Proprietario		Progettista		Dis.PG-AFSZ-001	
				Comm.NR/20047/R-L01	
Foglio 3 di 28					
Scala 1:10000					

Il presente disegno è di proprietà aziendale - La Società tutela i propri diritti a termine di legge.



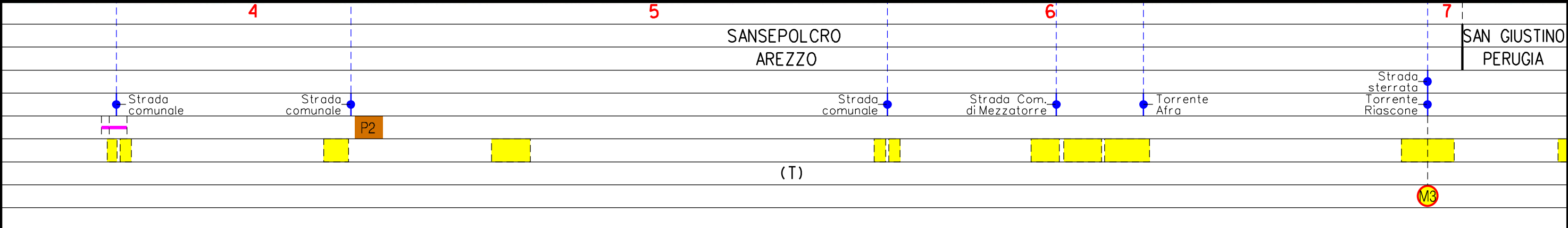
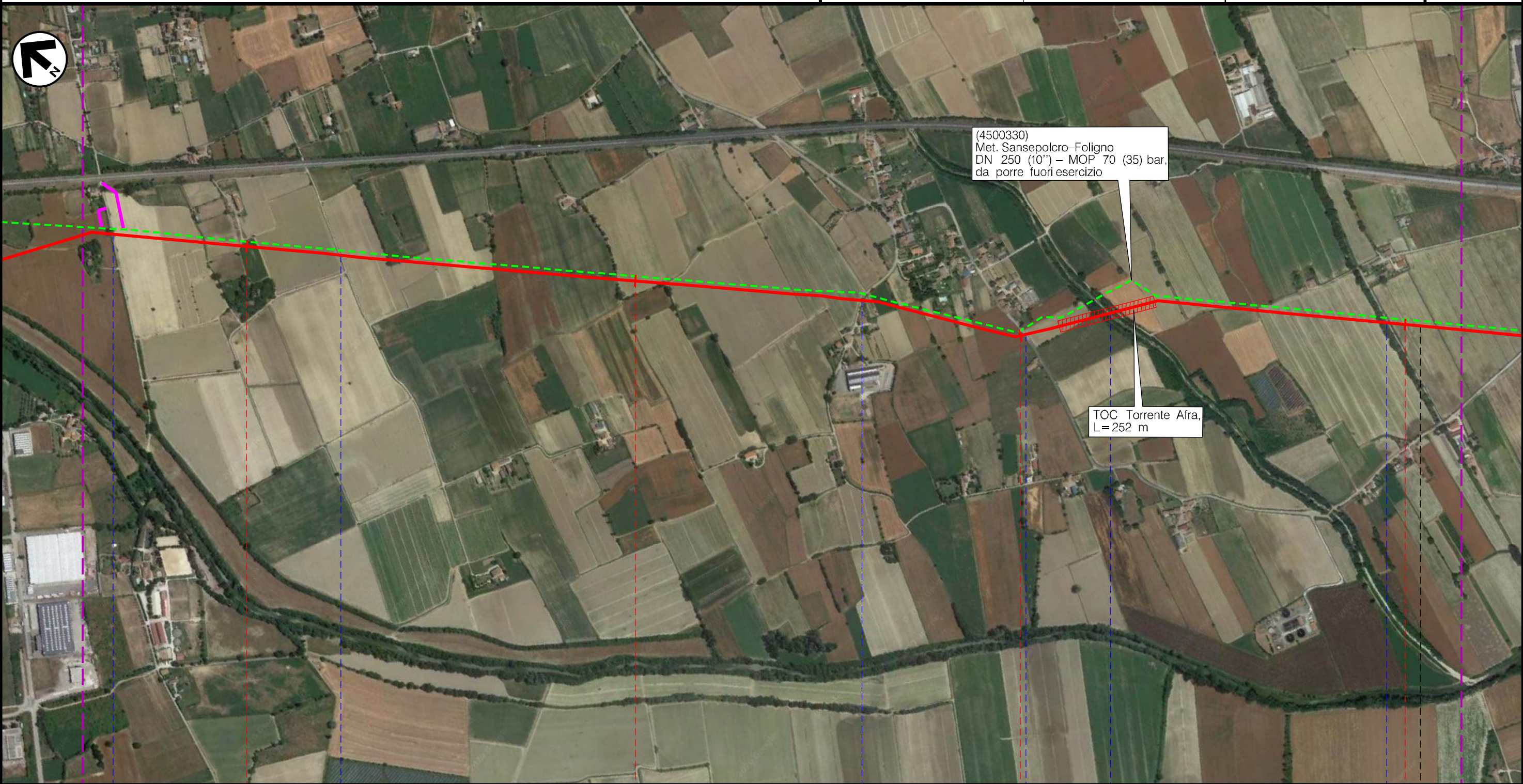


Metanodotto:

Sansepolcro – Foligno  
DN 400 (16") – DP 75 bar

AEROFOTOGRAMMETRIA CON SIC E ZPS

0	30/09/21	EMISSIONE	MARIONNI	BATTISTI	LUMINARI	Foglio
INDICE	DATA	REVISIONI	ELABORATO	VERIFICATO	APPROVATO	4
Proprietario		Progettista		Dis.PG-AFSZ-001		di 28
				Comm.NR/20047/R-L01		Scala
						1:10000



Il presente disegno è di proprietà aziendale - La Società tutela i propri diritti a termine di legge.



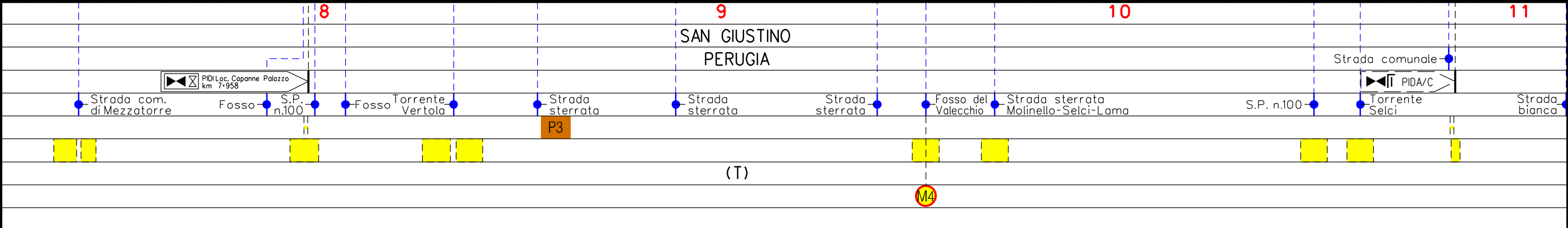
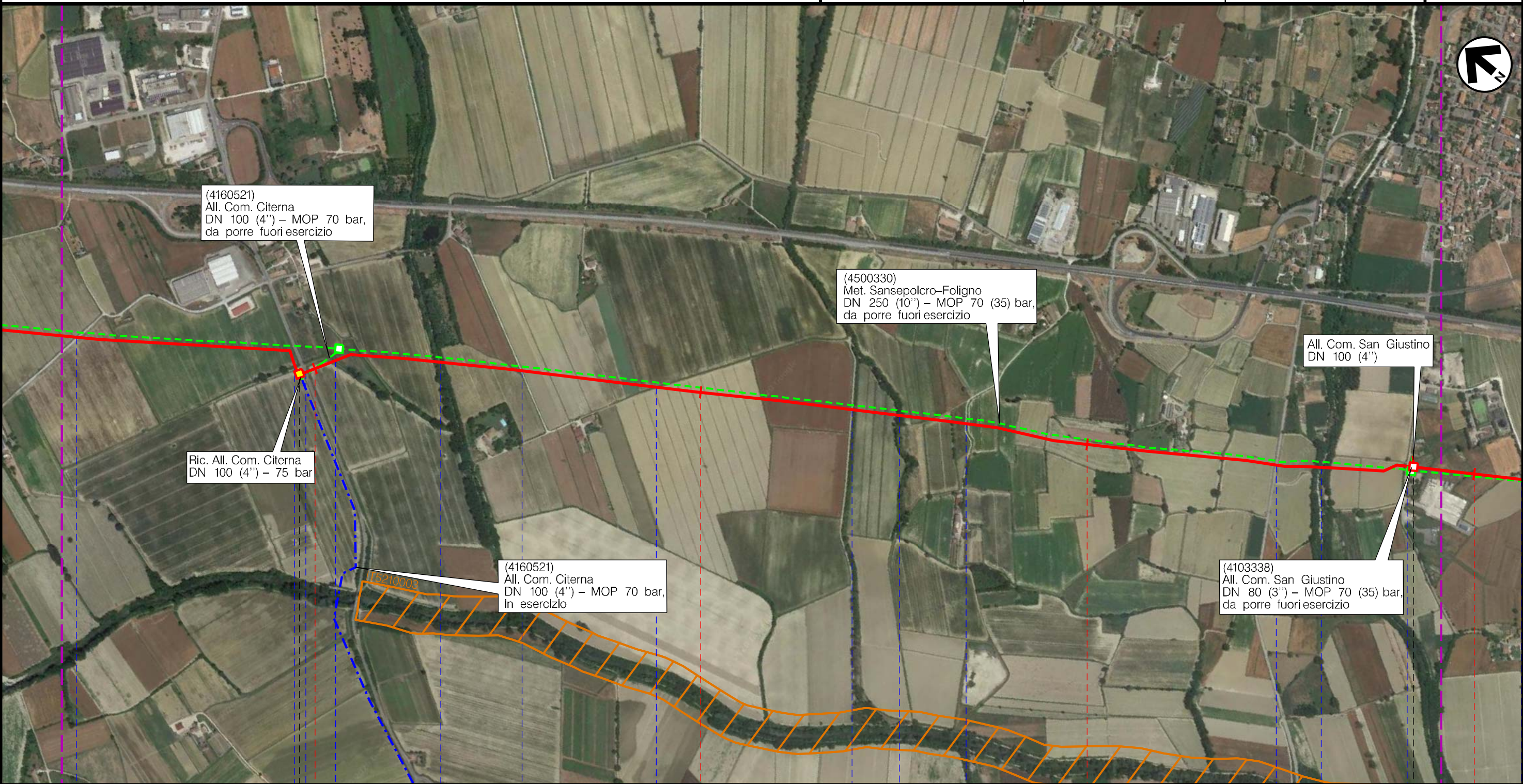
Metanodotto:

Sansepolcro – Foligno  
DN 400 (16") – DP 75 bar

AEROFOTOGRAMMETRIA CON SIC E ZPS

0	30/09/21	EMISSIONE	MARIONNI	BATTISTI	LUMINARI	Foglio
INDICE	DATA	REVISIONI	ELABORATO	VERIFICATO	APPROVATO	5
Proprietario		Progettista		Dis.PG-AFSZ-001		di 28
				Comm.NR/20047/R-L01		Scala
						1:10000

Il presente disegno è di proprietà aziendale - La Società tutela i propri diritti a termine di legge.



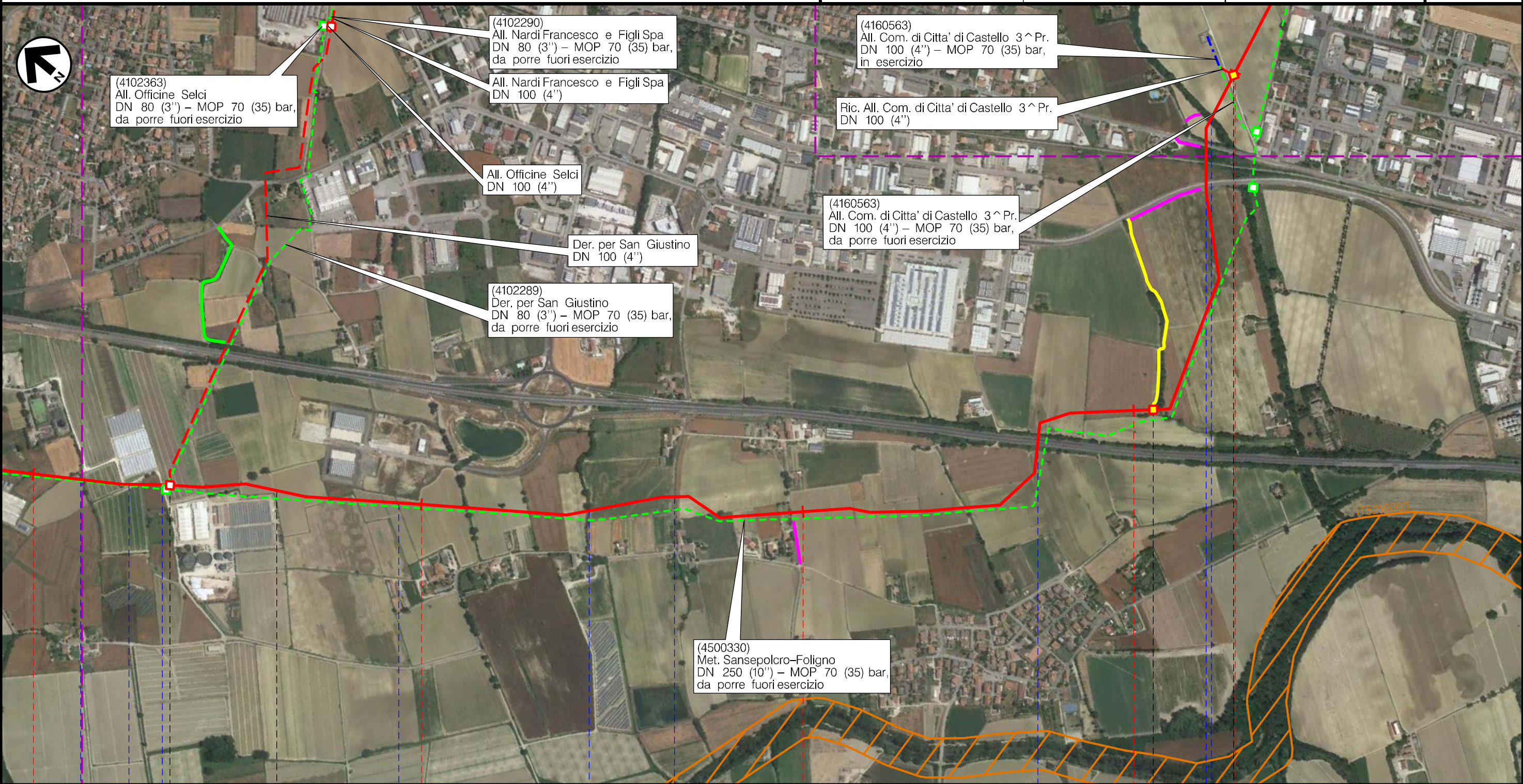


Metanodotto:

Sansepolcro – Foligno  
DN 400 (16") – DP 75 bar

0	30/09/21	EMISSIONE	MARIONNI	BATTISTI	LUMINARI		
INDICE	DATA	R E V I S I O N I			ELABORATO	VERIFICATO	APPROVATO
Proprietario		Progettista		Dis.PG-AFSZ-001		Comm.NR/20047/R-L01	
						Scala	
						1:10000	

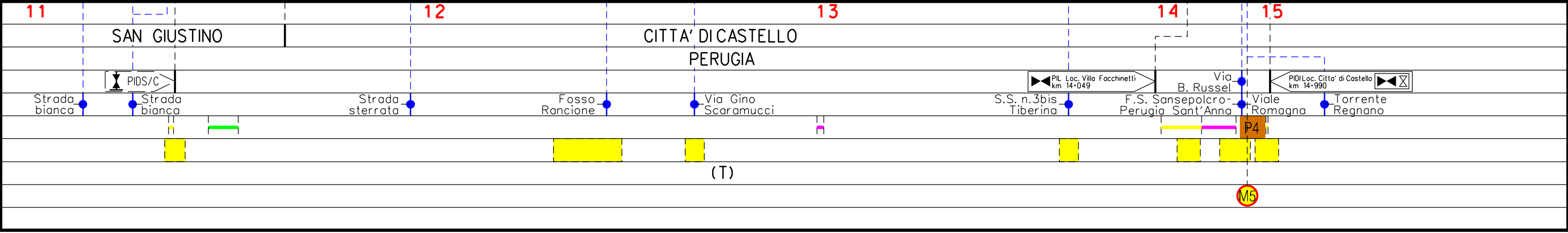
AEROFOTOGRAMMETRIA CON SIC E ZPS



- (4102363)  
All. Officine Selci  
DN 80 (3") – MOP 70 (35) bar,  
da porre fuori esercizio
- (4102290)  
All. Nardi Francesco e Figli Spa  
DN 80 (3") – MOP 70 (35) bar,  
da porre fuori esercizio
- All. Nardi Francesco e Figli Spa  
DN 100 (4")
- All. Officine Selci  
DN 100 (4")
- Der. per San Giustino  
DN 100 (4")
- (4102289)  
Der. per San Giustino  
DN 80 (3") – MOP 70 (35) bar,  
da porre fuori esercizio

- (4160563)  
All. Com. di Citta' di Castello 3 ^ Pr.  
DN 100 (4") – MOP 70 (35) bar,  
in esercizio
- Ric. All. Com. di Citta' di Castello 3 ^ Pr.  
DN 100 (4")
- (4160563)  
All. Com. di Citta' di Castello 3 ^ Pr.  
DN 100 (4") – MOP 70 (35) bar,  
da porre fuori esercizio

(4500330)  
Met. Sansepolcro-Foligno  
DN 250 (10") – MOP 70 (35) bar,  
da porre fuori esercizio



Il presente disegno è di proprietà aziendale - La Società tutela i propri diritti a termine di legge.

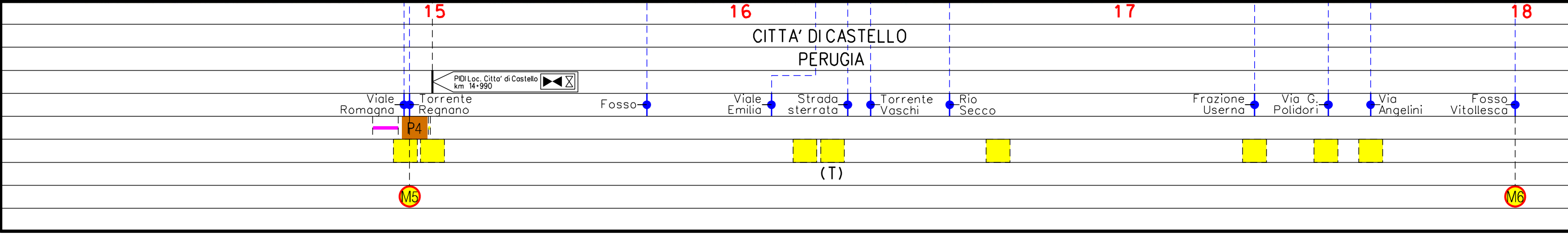
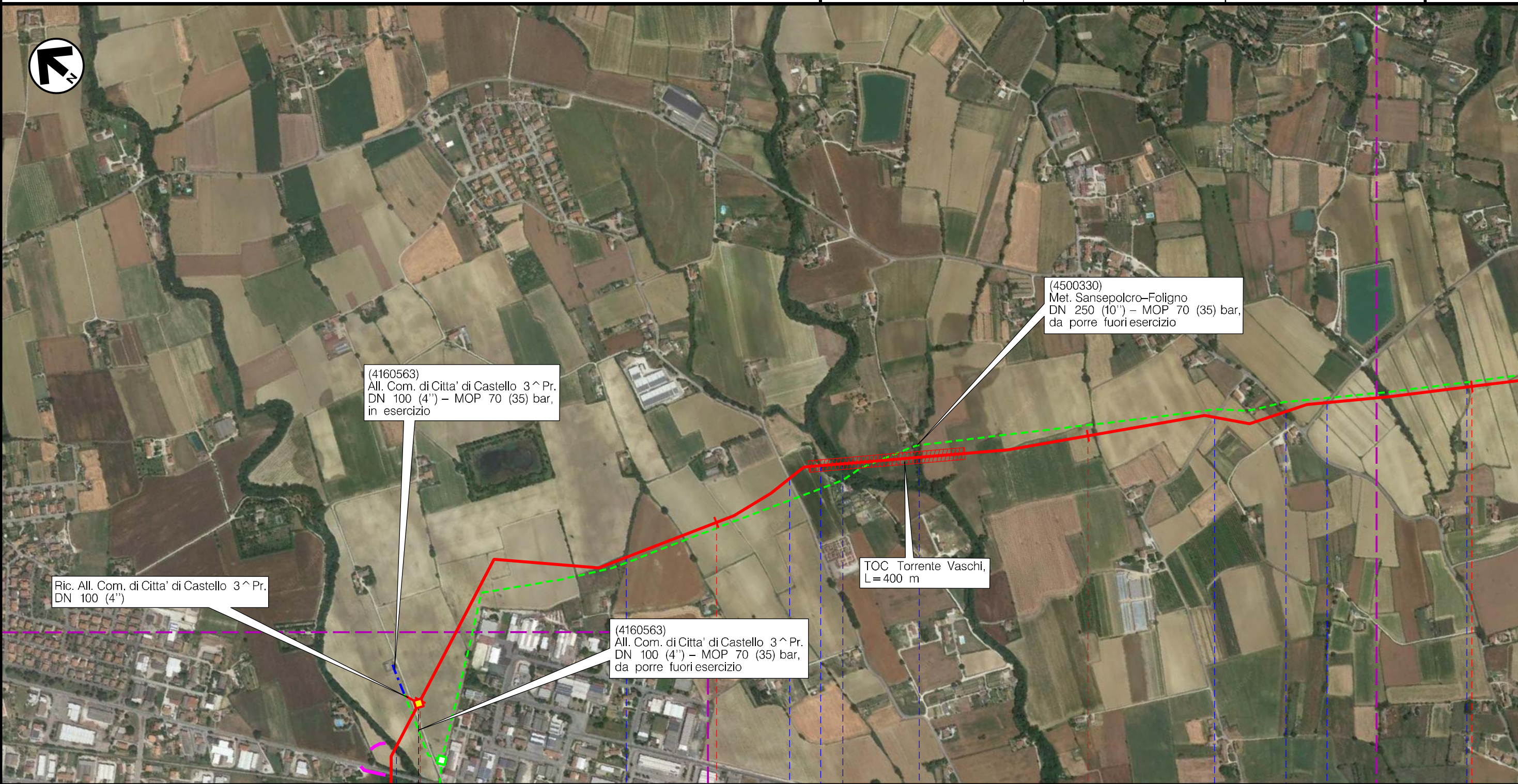


Metanodotto:

Sansepolcro – Foligno  
DN 400 (16") – DP 75 bar

AEROFOTOGRAMMETRIA CON SIC E ZPS

0	30/09/21	EMISSIONE	MARIONNI	BATTISTI	LUMINARI	Foglio
INDICE	DATA	R E V I S I O N I	ELABORATO	VERIFICATO	APPROVATO	7
Proprietario		Progettista		Dis.PG-AFSZ-001		di 28
				Comm.NR/20047/R-L01		Scala
						1:10000



Il presente disegno è di proprietà aziendale - La Società tutela i propri diritti a termine di legge.



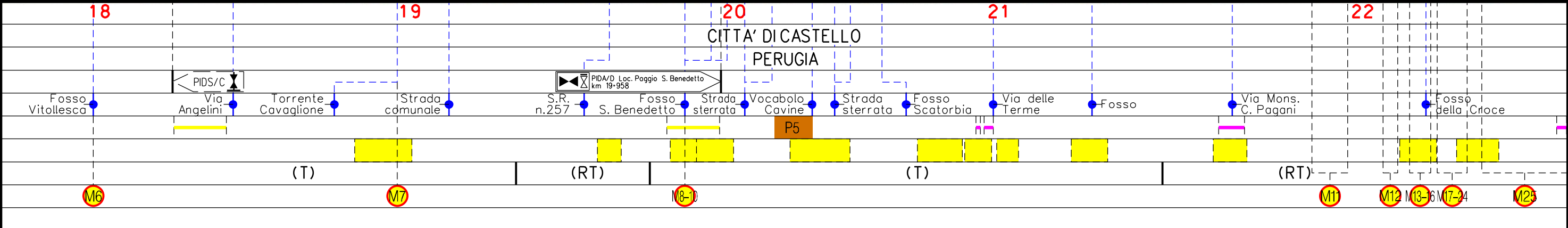
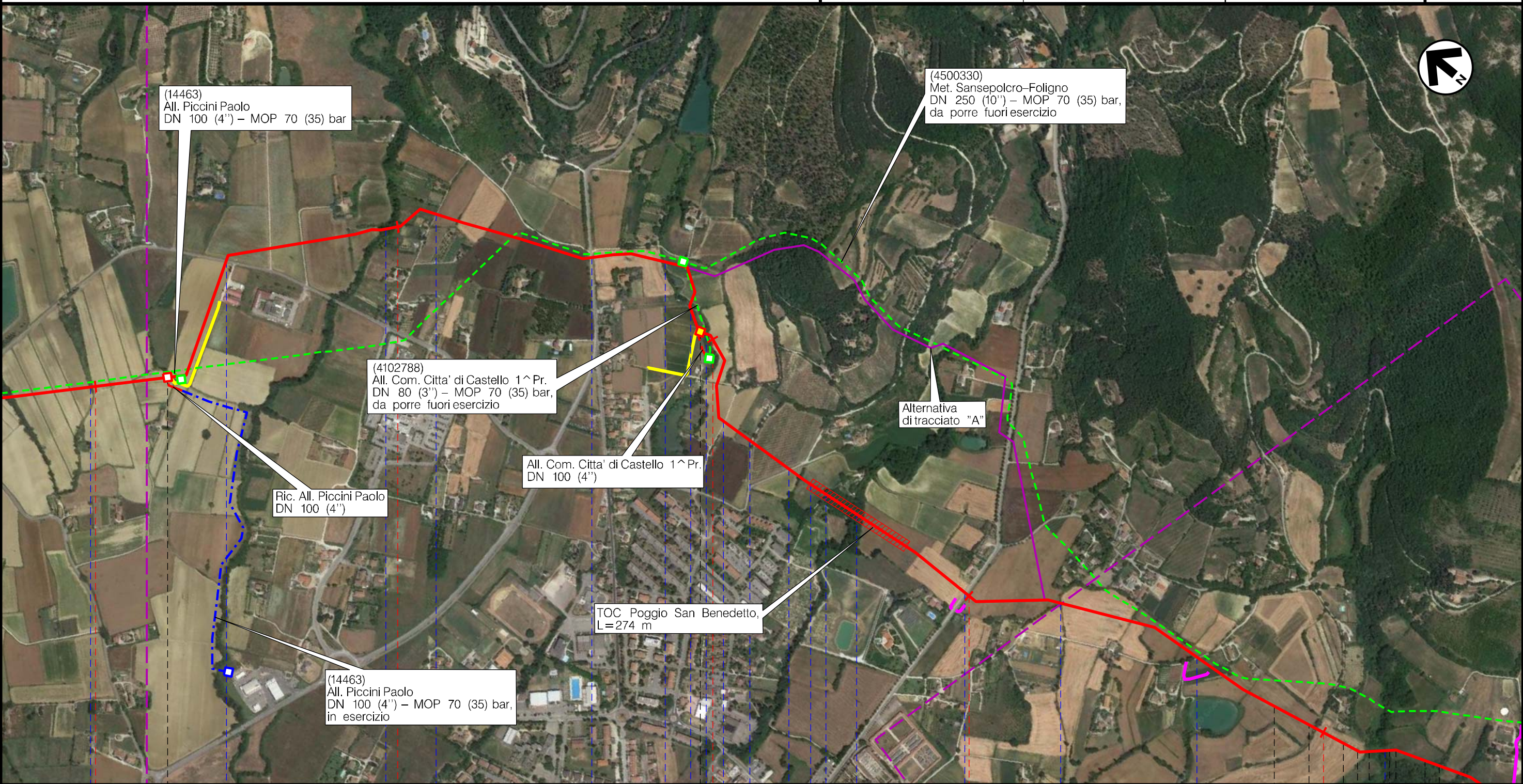
Metanodotto:

Sansepolcro – Foligno  
DN 400 (16") – DP 75 bar

AEROFOTOGRAMMETRIA CON SIC E ZPS

0	30/09/21	EMISSIONE	MARIONNI	BATTISTI	LUMINARI	Foglio
INDICE	DATA	R E V I S I O N I	ELABORATO	VERIFICATO	APPROVATO	8
Proprietario		Progettista		Dis.PG-AFSZ-001		di 28
				Comm.NR/20047/R-L01		Scala
						1:10000

Il presente disegno è di proprietà aziendale - La Società tutela i propri diritti a termine di legge.





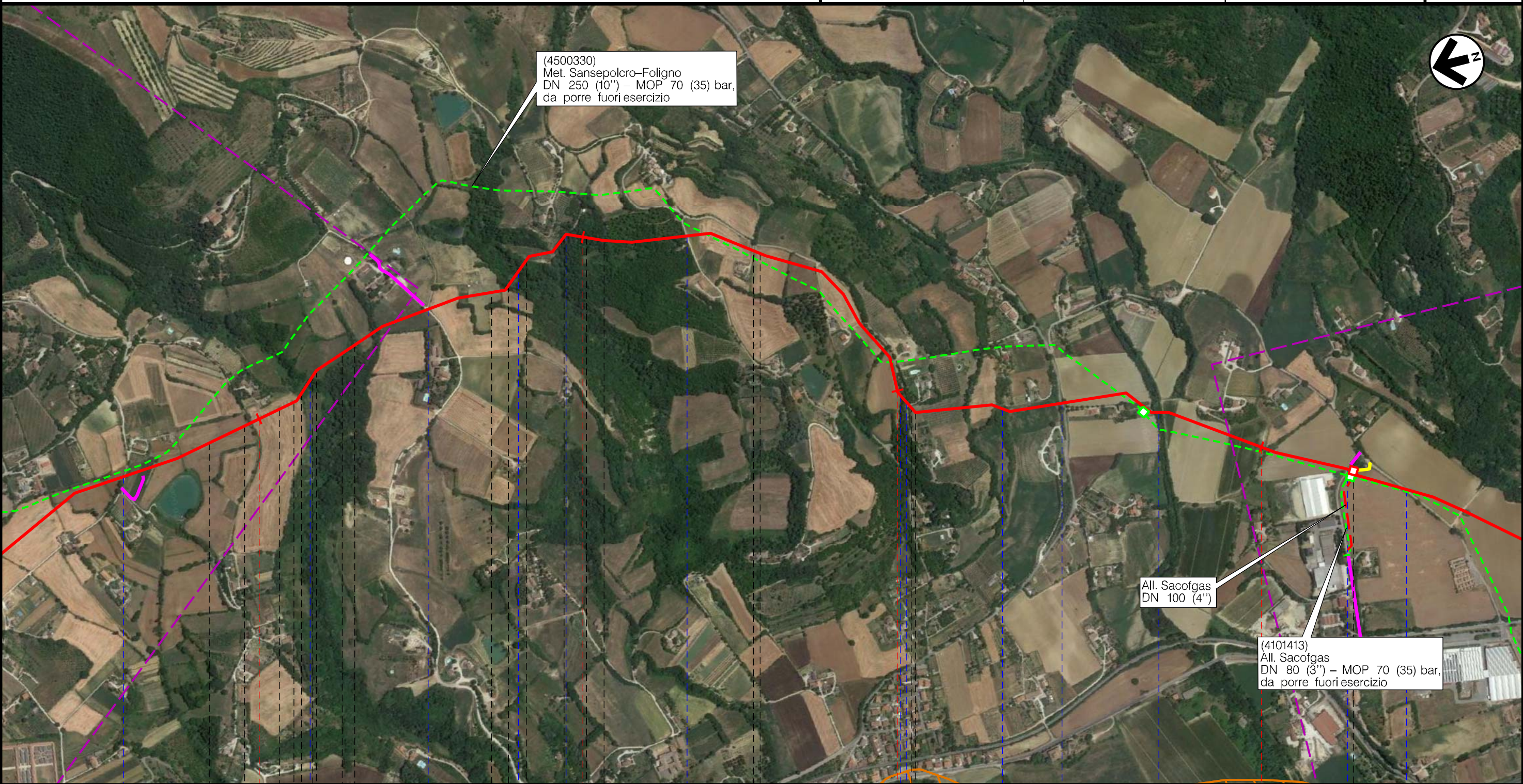


Metanodotto:

Sansepolcro – Foligno  
DN 400 (16") – DP 75 bar

AEROFOTOGRAMMETRIA CON SIC E ZPS

0	30/09/21	EMISSIONE	MARIONNI	BATTISTI	LUMINARI	Foglio
INDICE	DATA	R E V I S I O N I	ELABORATO	VERIFICATO	APPROVATO	9
Proprietario		Progettista		Dis.PG-AFSZ-001		di 28
				Comm.NR/20047/R-L01		Scala 1:10000

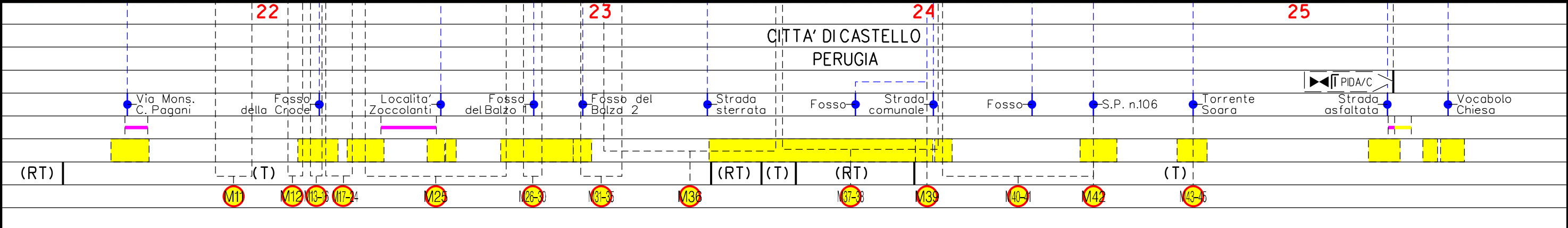


(4500330)  
Met. Sansepolcro-Foligno  
DN 250 (10") – MOP 70 (35) bar,  
da porre fuori esercizio

All. Sacofgas  
DN 100 (4")

(4101413)  
All. Sacofgas  
DN 80 (3") – MOP 70 (35) bar,  
da porre fuori esercizio

Il presente disegno è di proprietà aziendale - La Società tutela i propri diritti a termine di legge.





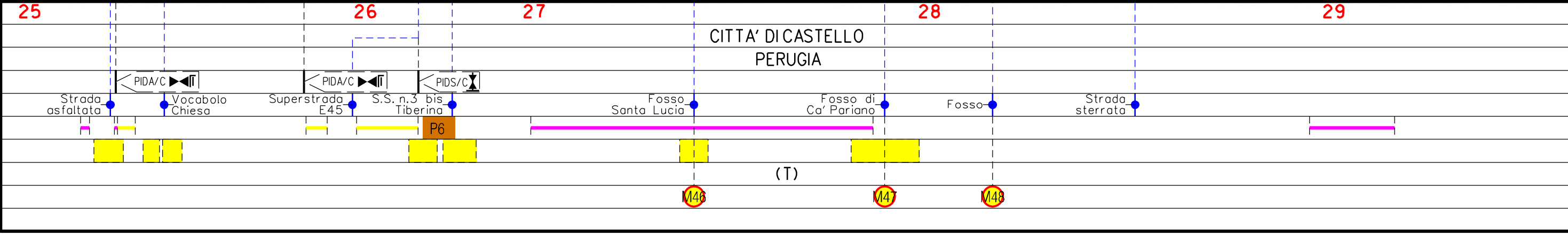
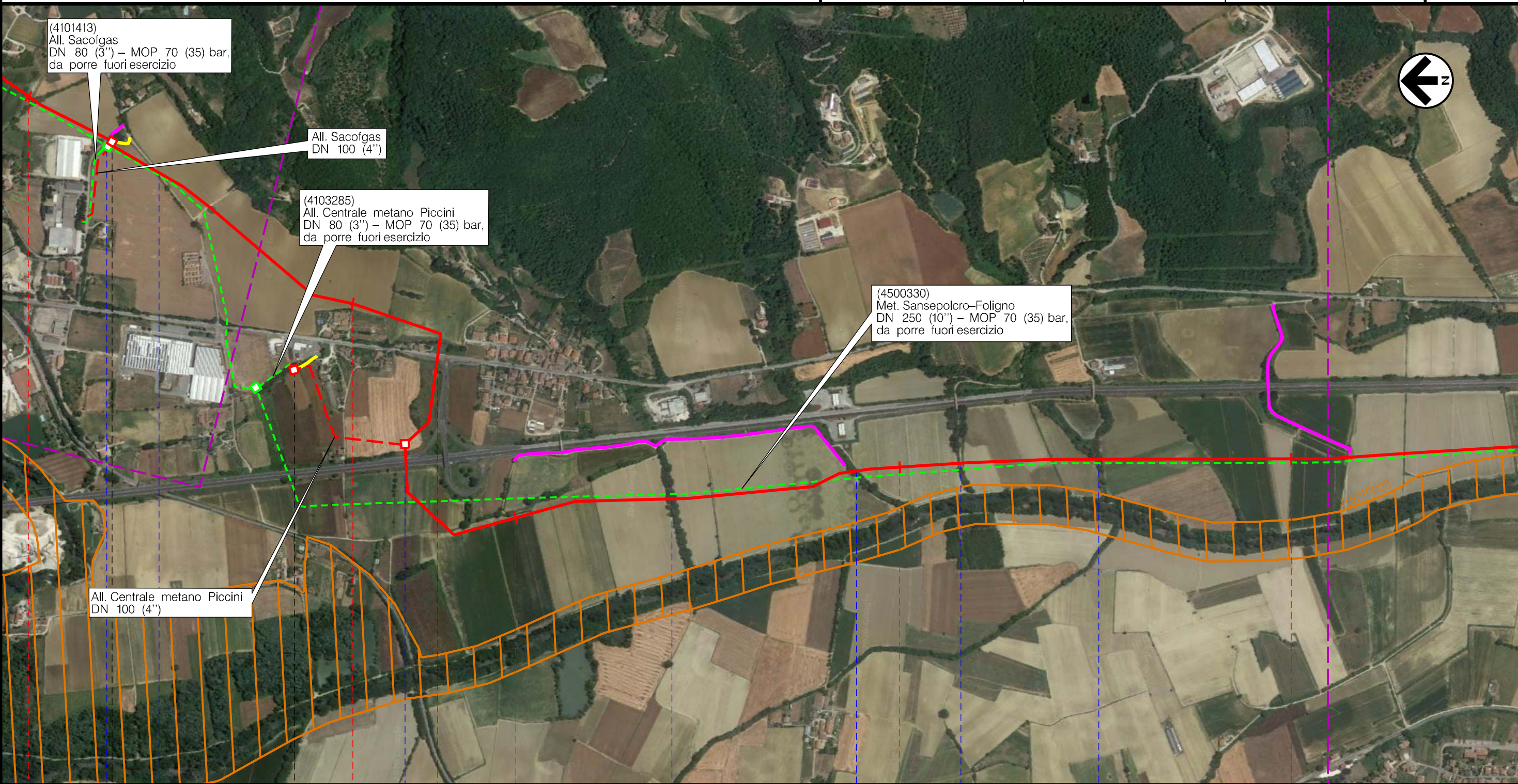
Metanodotto:

Sansepolcro – Foligno  
DN 400 (16") – DP 75 bar

AEROFOTOGRAMMETRIA CON SIC E ZPS

0	30/09/21	EMISSIONE	MARIONNI	BATTISTI	LUMINARI
INDICE	DATA	REVISIONI	ELABORATO	VERIFICATO	APPROVATO
Proprietario		Progettista		Dis.PG-AFSZ-001	
				Comm.NR/20047/R-L01	
					Foglio 10 di 28 Scala 1:10000

Il presente disegno è di proprietà aziendale - La Società tutela i propri diritti a termine di legge.





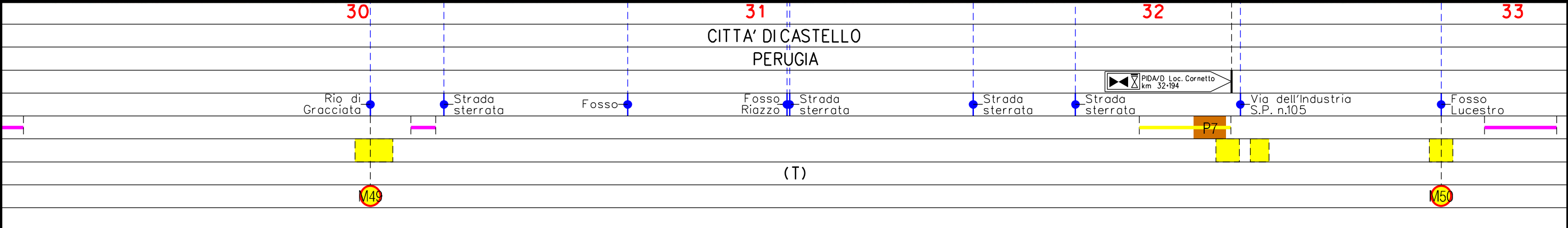
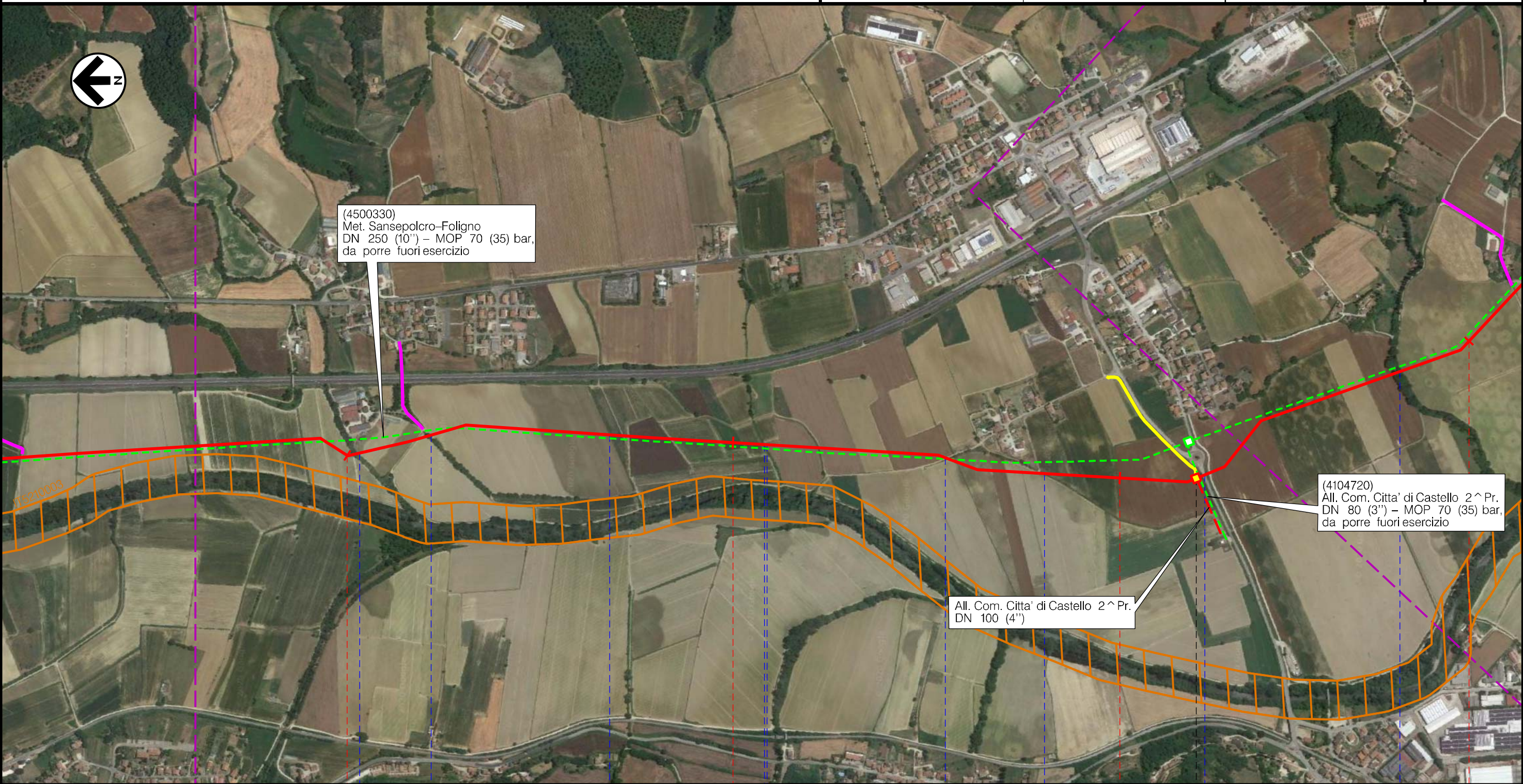
Metanodotto:

Sansepolcro – Foligno  
DN 400 (16") – DP 75 bar

AEROFOTOGRAMMETRIA CON SIC E ZPS

0	30/09/21	EMISSIONE	MARIONNI	BATTISTI	LUMINARI	Foglio
INDICE	DATA	R E V I S I O N I	ELABORATO	VERIFICATO	APPROVATO	11
Proprietario		Progettista		Dis.PG-AFSZ-001		di 28
				Comm.NR/20047/R-L01		Scala
						1:10000

Il presente disegno è di proprietà aziendale - La Società tutelera i propri diritti a termine di legge.





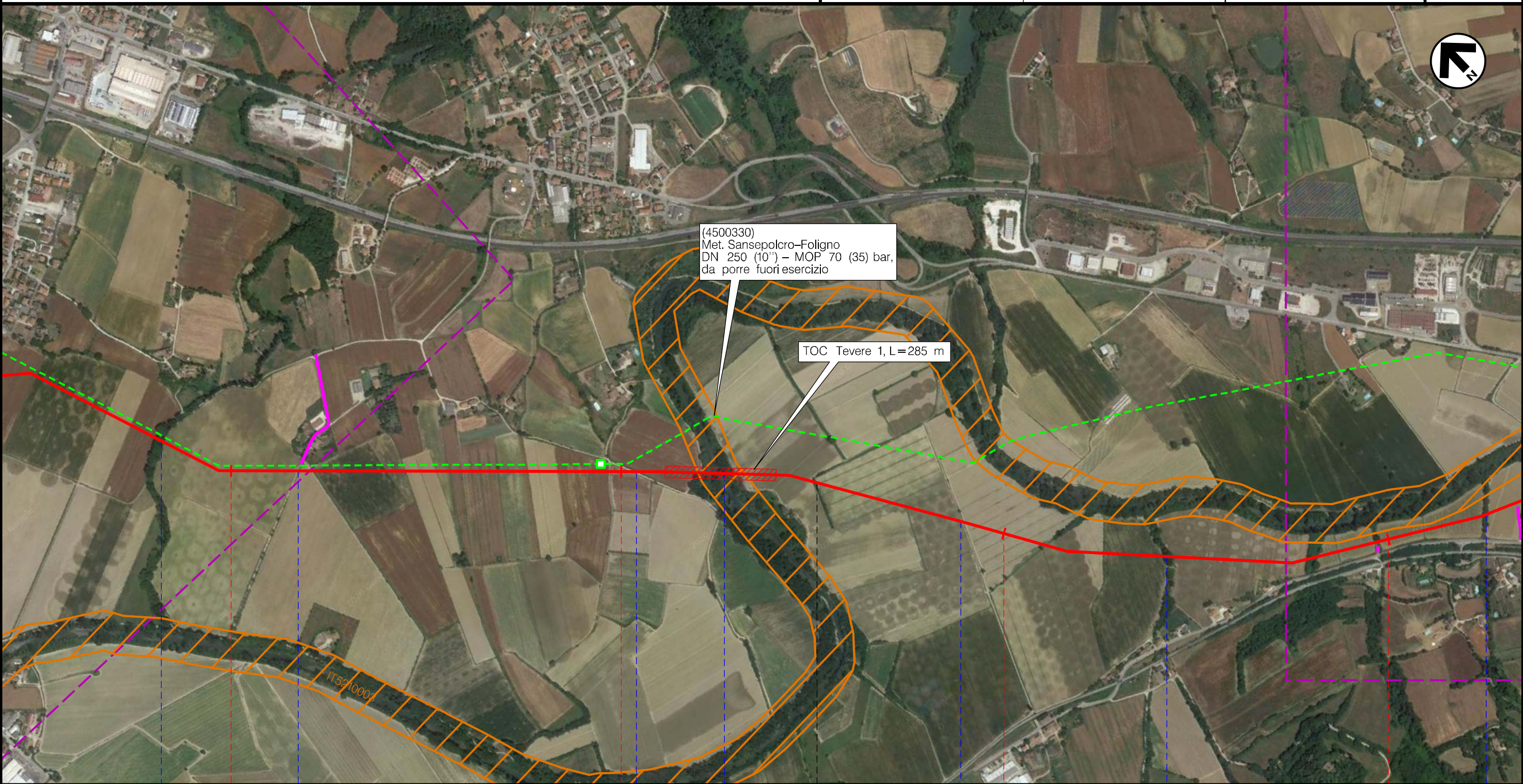


Metanodotto:

Sansepolcro – Foligno  
DN 400 (16") – DP 75 bar

AEROFOTOGRAMMETRIA CON SIC E ZPS

0	30/09/21	EMISSIONE	MARIONNI	BATTISTI	LUMINARI	Foglio
INDICE	DATA	R E V I S I O N I	ELABORATO	VERIFICATO	APPROVATO	12
Proprietario		Progettista		Dis.PG-AFSZ-001		di 28
				Comm.NR/20047/R-L01		Scala 1:10000



33 34 35 36

CITTA' DI CASTELLO PERUGIA UMBERTIDE

Fosso Lucestro Strada bianca Strada sterrata Fiume Tevere Strada sterrata Fosso Pirano

M50

(T)

M50



Il presente disegno e' di proprieta' aziendale - La Societa' tutelera' i propri diritti a termine di legge.

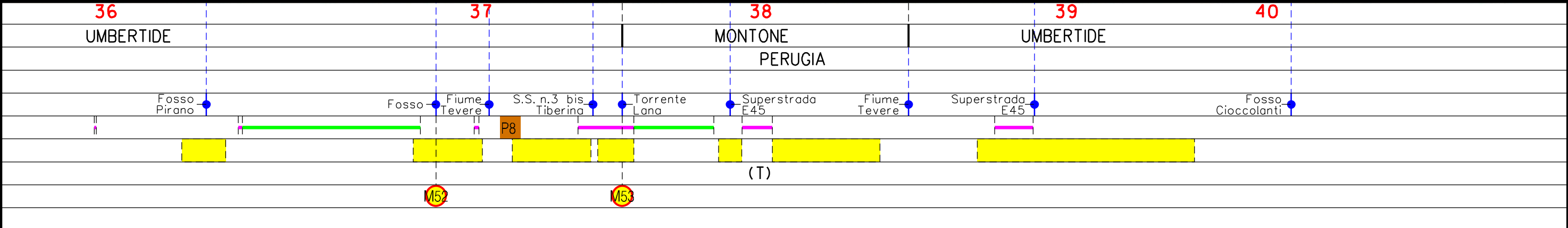
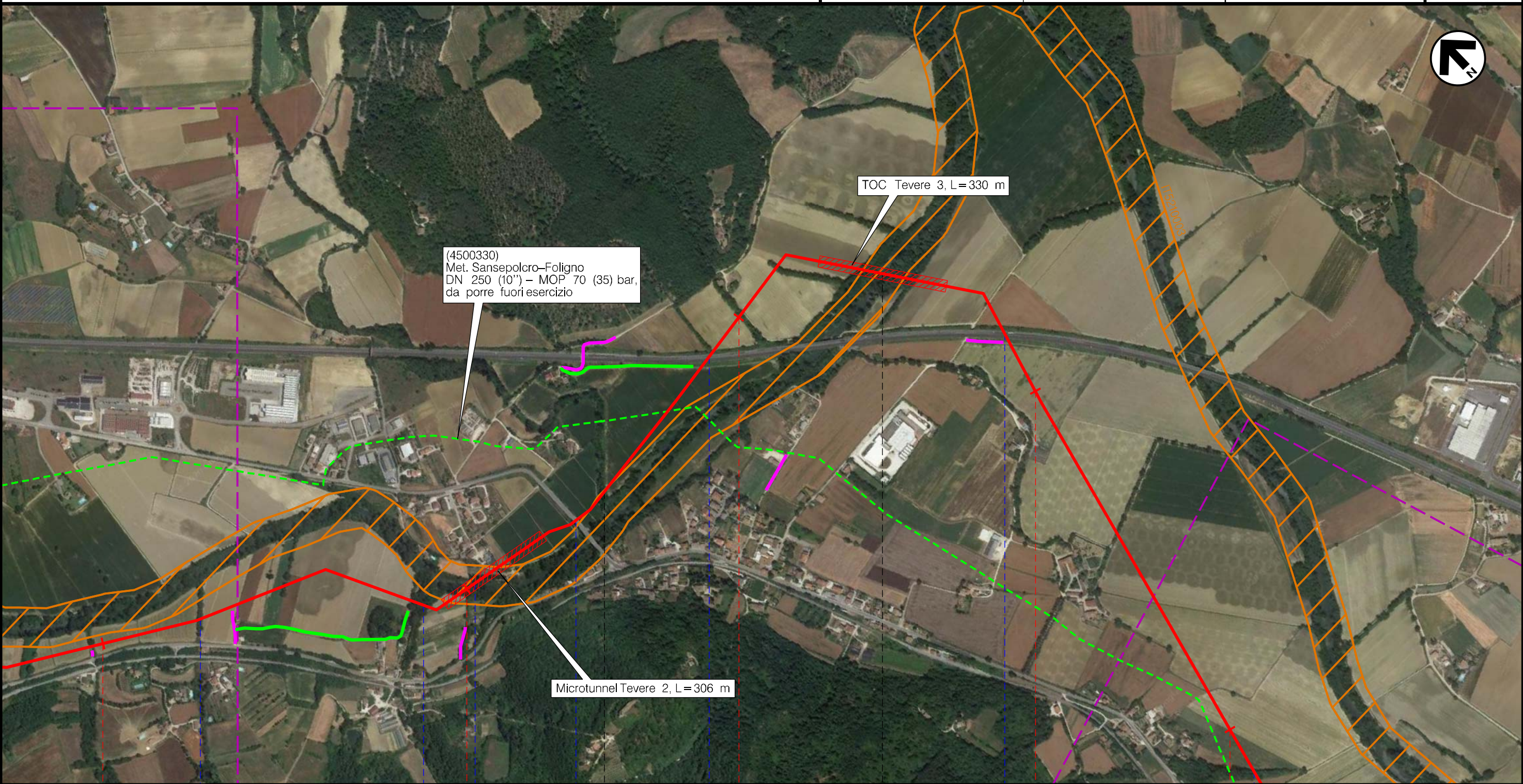


Metanodotto:

Sansepolcro – Foligno  
DN 400 (16") – DP 75 bar

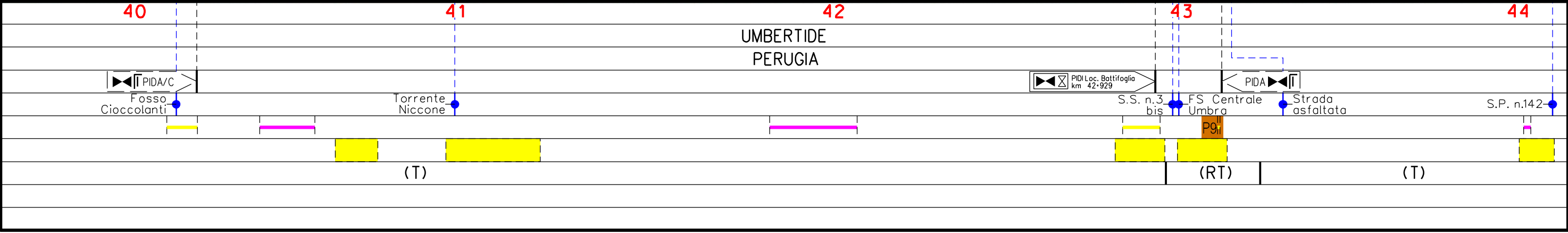
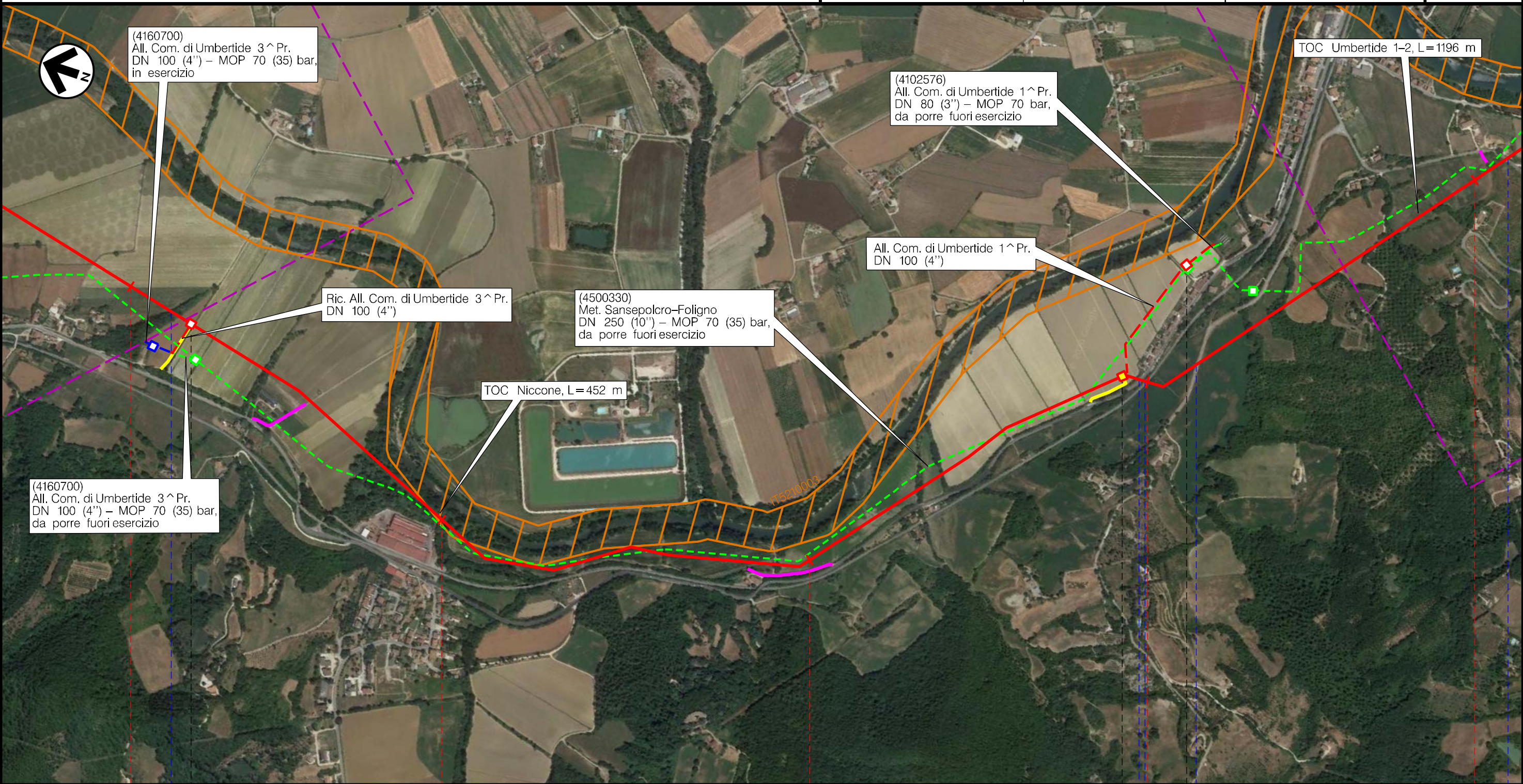
AEROFOTOGRAMMETRIA CON SIC E ZPS

0	30/09/21	EMISSIONE	MARIONNI	BATTISTI	LUMINARI	Foglio
INDICE	DATA	R E V I S I O N I	ELABORATO	VERIFICATO	APPROVATO	13
Proprietario		Progettista		Dis.PG-AFSZ-001		di 28
				Comm.NR/20047/R-L01		Scala
						1:10000



Il presente disegno è di proprietà aziendale - La Società tutela i propri diritti a termine di legge.







Il presente disegno è di proprietà aziendale - La Società tutelera i propri diritti a termine di legge.



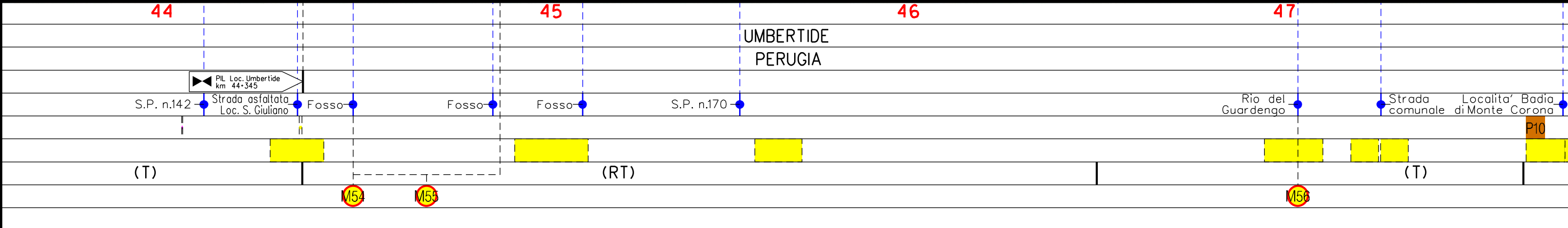
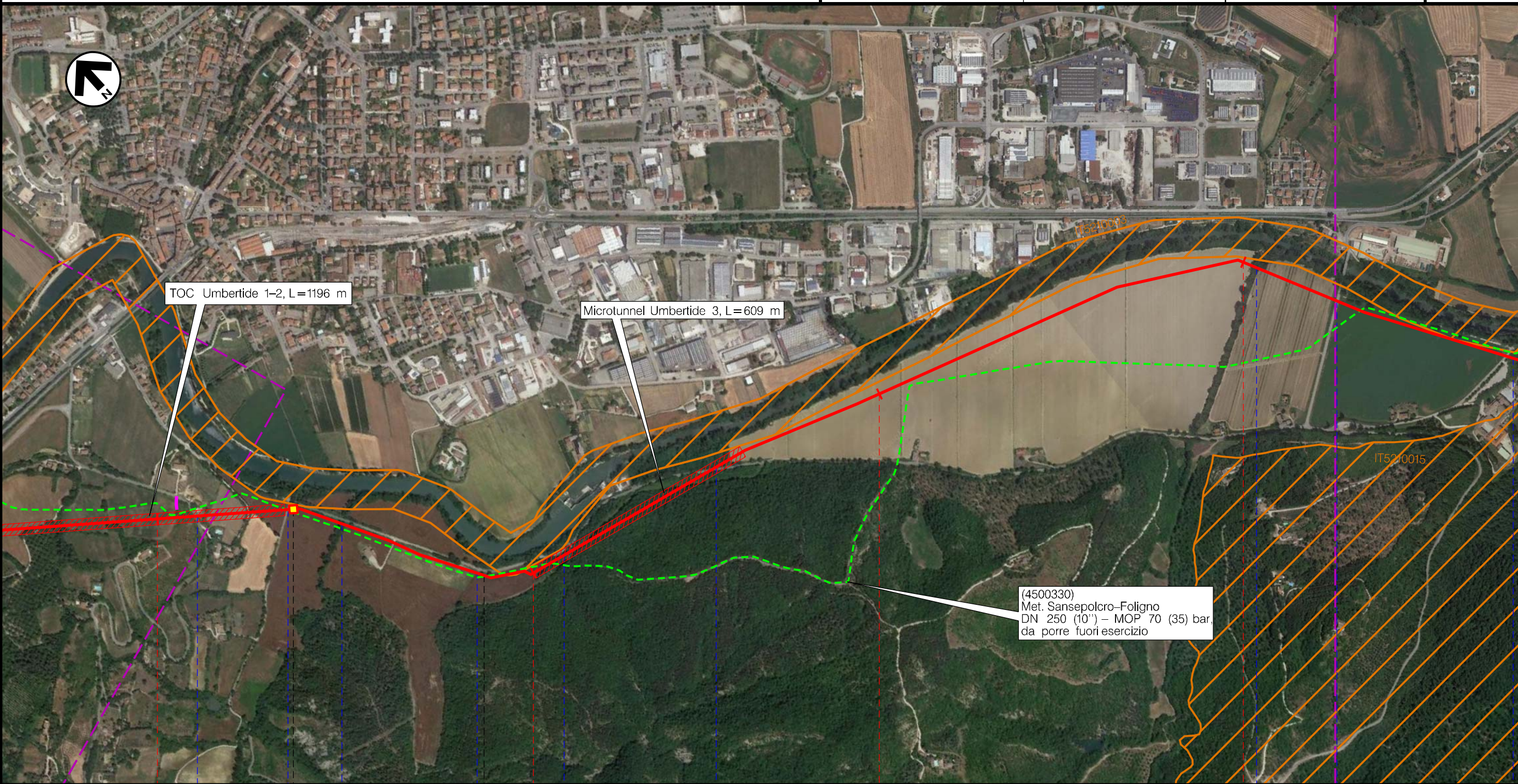
Metanodotto:

Sansepolcro – Foligno  
DN 400 (16") – DP 75 bar

AEROFOTOGRAMMETRIA CON SIC E ZPS

0	30/09/21	EMISSIONE	MARIONNI	BATTISTI	LUMINARI
INDICE	DATA	REVISIONI	ELABORATO	VERIFICATO	APPROVATO
Proprietario		Progettista		Dis.PG-AFSZ-001	
				Comm.NR/20047/R-L01	
Foglio <b>15</b> di 28 Scala 1:10000					

Il presente disegno è di proprietà aziendale - La Società tutela i propri diritti a termine di legge.







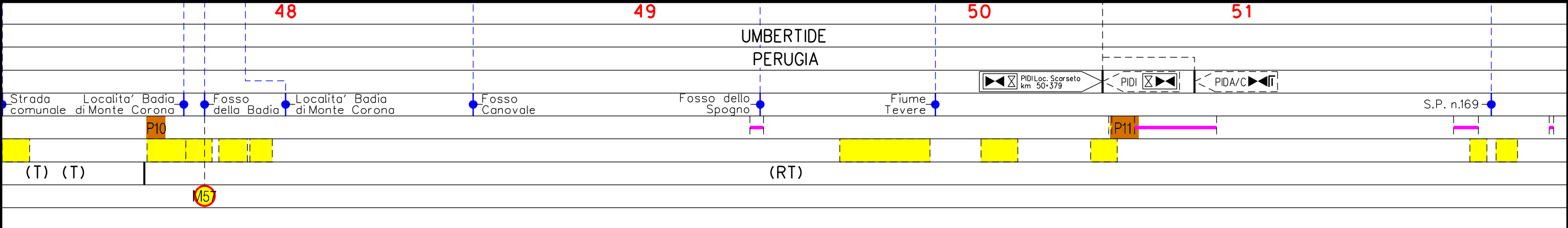
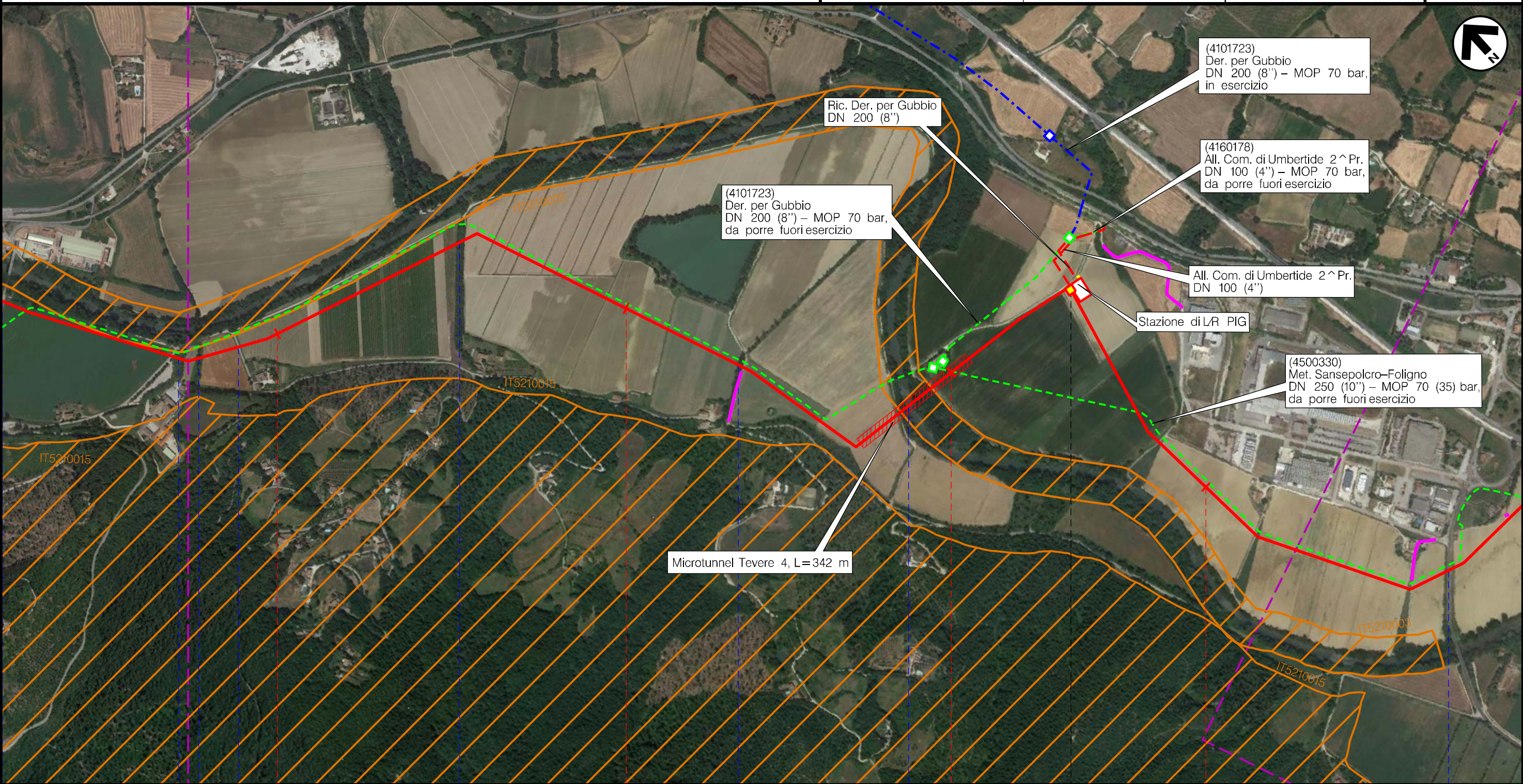
Metanodotto:

Sansepolcro – Foligno  
DN 400 (16") – DP 75 bar

AEROFOTOGRAMMETRIA CON SIC E ZPS

0	30/09/21	EMISSIONE	MARIONNI	BATTISTI	LUMINARI
INDICE	DATA	R E V I S I O N I	ELABORATO	VERIFICATO	APPROVATO
Proprietario		Progettista		Dis. PG-AFSZ-001	
				Comm. NR/20047/R-L01	
Foglio 16 di 28					
Scala 1:10000					

Il presente disegno è di proprietà aziendale - La Società tutela i propri diritti a termine di legge.



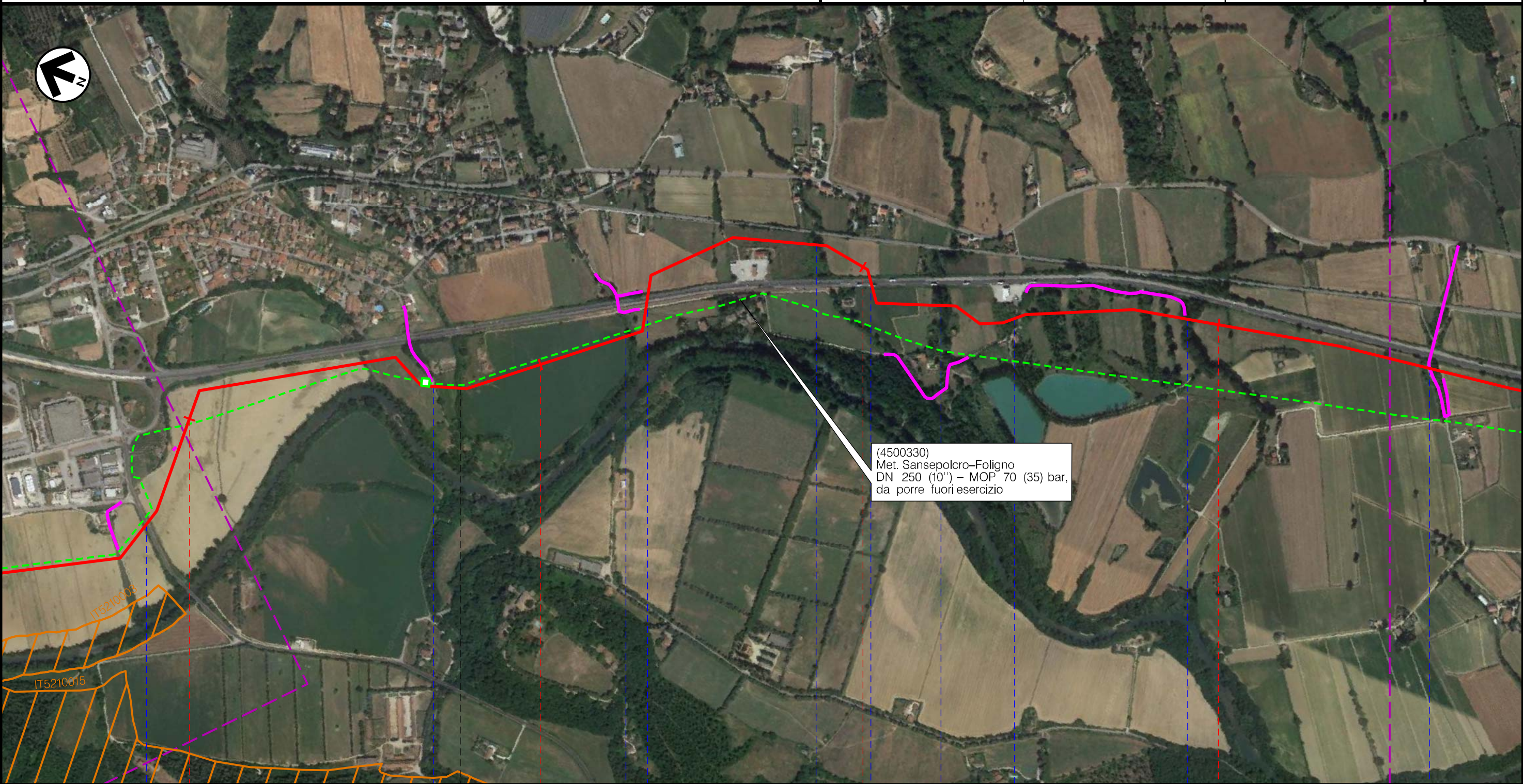


Metanodotto:

Sansepolcro – Foligno  
DN 400 (16") – DP 75 bar

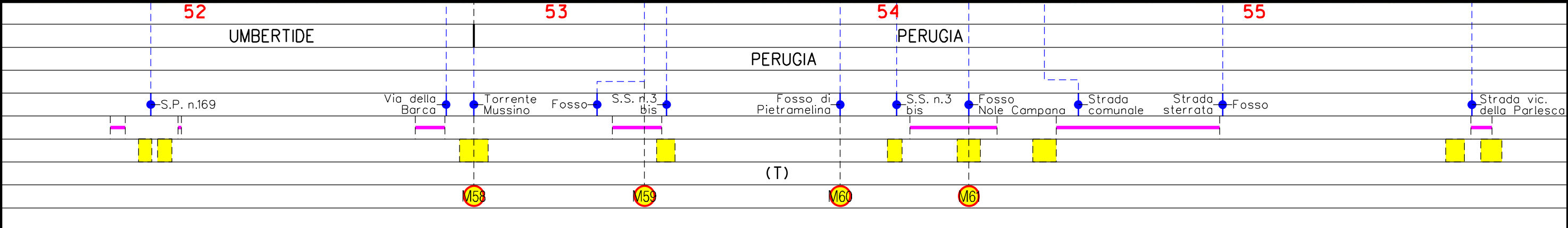
AEROFOTOGRAMMETRIA CON SIC E ZPS

0	30/09/21	EMISSIONE	MARIONNI	BATTISTI	LUMINARI	Foglio
INDICE	DATA	R E V I S I O N I	ELABORATO	VERIFICATO	APPROVATO	17
Proprietario		Progettista		Dis.PG-AFSZ-001		di 28
				Comm.NR/20047/R-L01		Scala
						1:10000



(4500330)  
Met. Sansepolcro-Foligno  
DN 250 (10'') - MOP 70 (35) bar,  
da porre fuori esercizio

Il presente disegno è di proprietà aziendale - La Società tutelera i propri diritti a termine di legge.



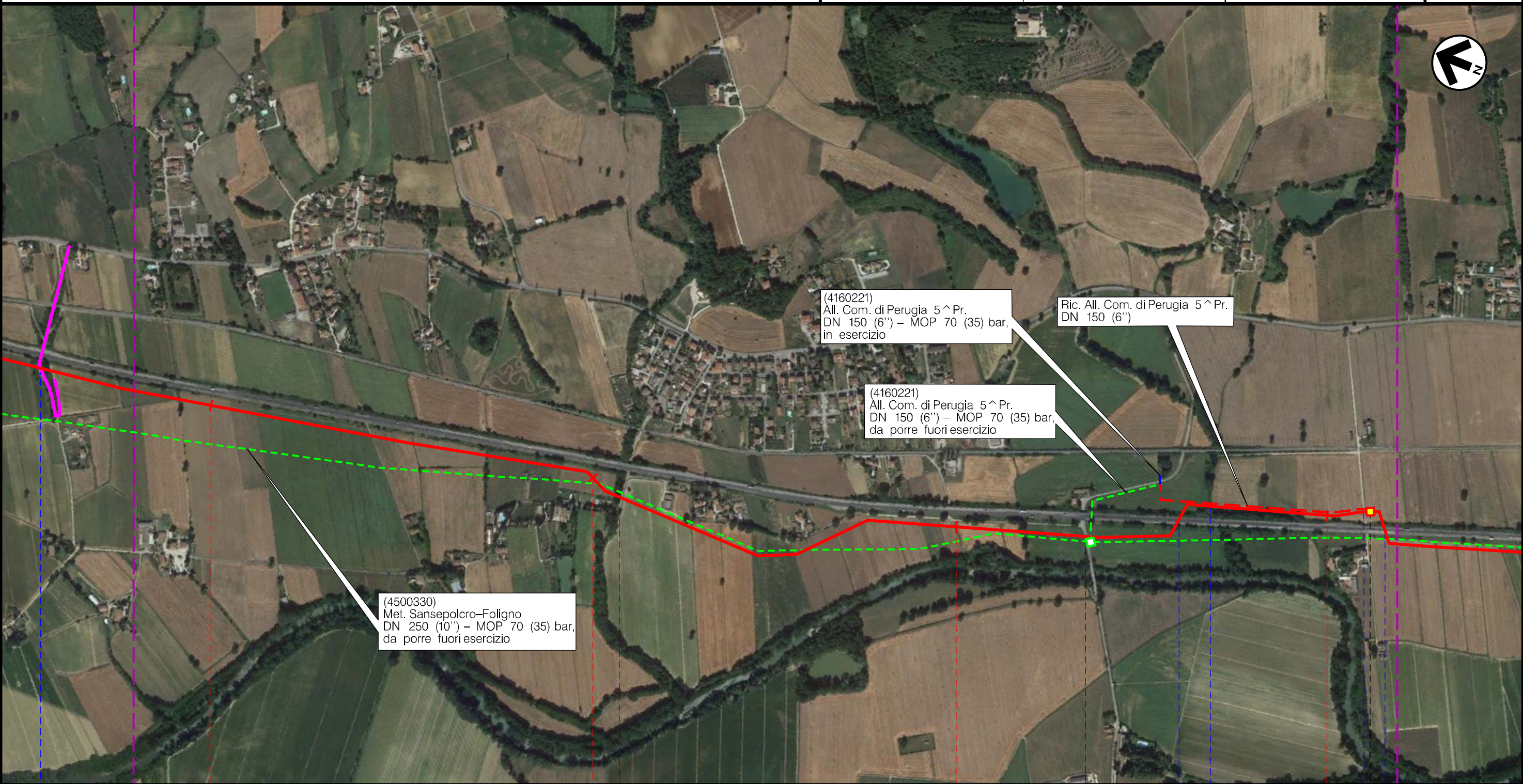


Metanodotto:

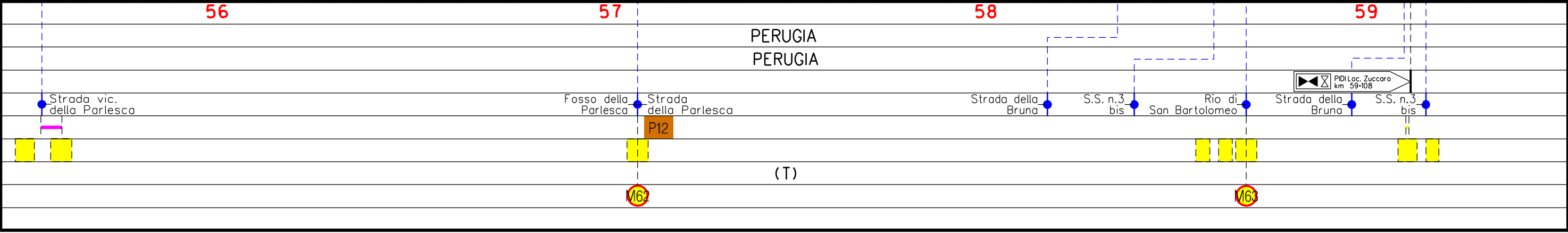
Sansepolcro – Foligno  
DN 400 (16") – DP 75 bar

AEROFOTOGRAMMETRIA CON SIC E ZPS

0	30/09/21	EMISSIONE	MARIONNI	BATTISTI	LUMINARI	Foglio
INDICE	DATA	R E V I S I O N I	ELABORATO	VERIFICATO	APPROVATO	18
Proprietario		Progettista		Dis.PG-AFSZ-001		di 28
				Comm.NR/20047/R-L01		Scala
						1:10000



Il presente disegno è di proprietà aziendale - La Società tutelera i propri diritti a termine di legge.



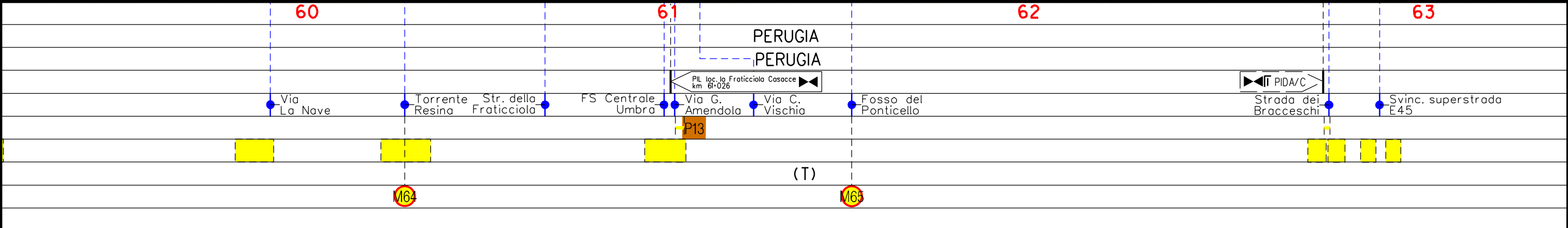
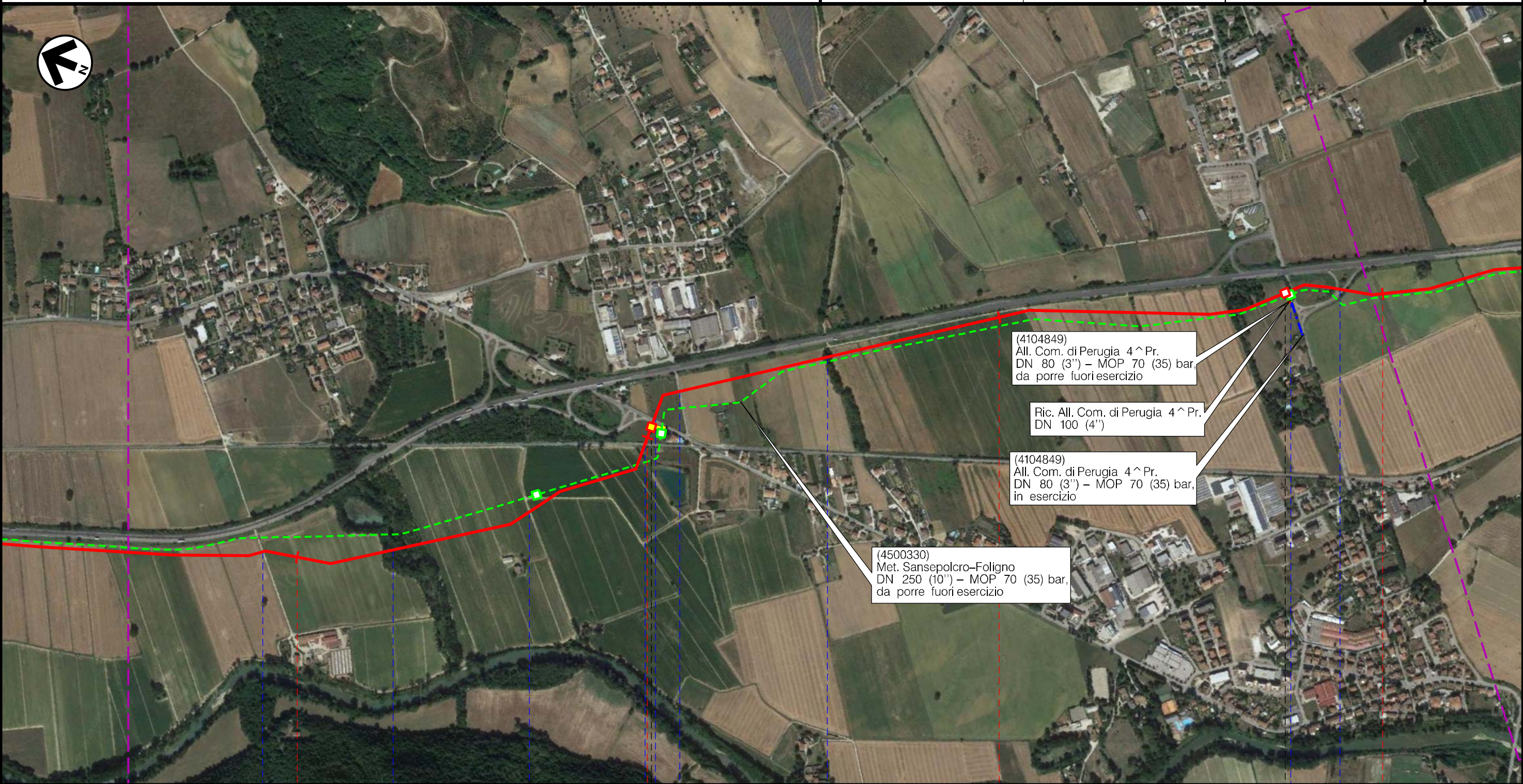


Metanodotto:

Sansepolcro – Foligno  
DN 400 (16'') – DP 75 bar

AEROFOTOGRAMMETRIA CON SIC E ZPS

0	30/09/21	EMISSIONE	MARIONNI	BATTISTI	LUMINARI	Foglio
INDICE	DATA	R E V I S I O N I	ELABORATO	VERIFICATO	APPROVATO	19
Proprietario		Progettista		Dis.PG-AFSZ-001		di 28
				Comm.NR/20047/R-L01		Scala
						1:10000



Il presente disegno è di proprietà aziendale - La Società tutela i propri diritti a termine di legge.

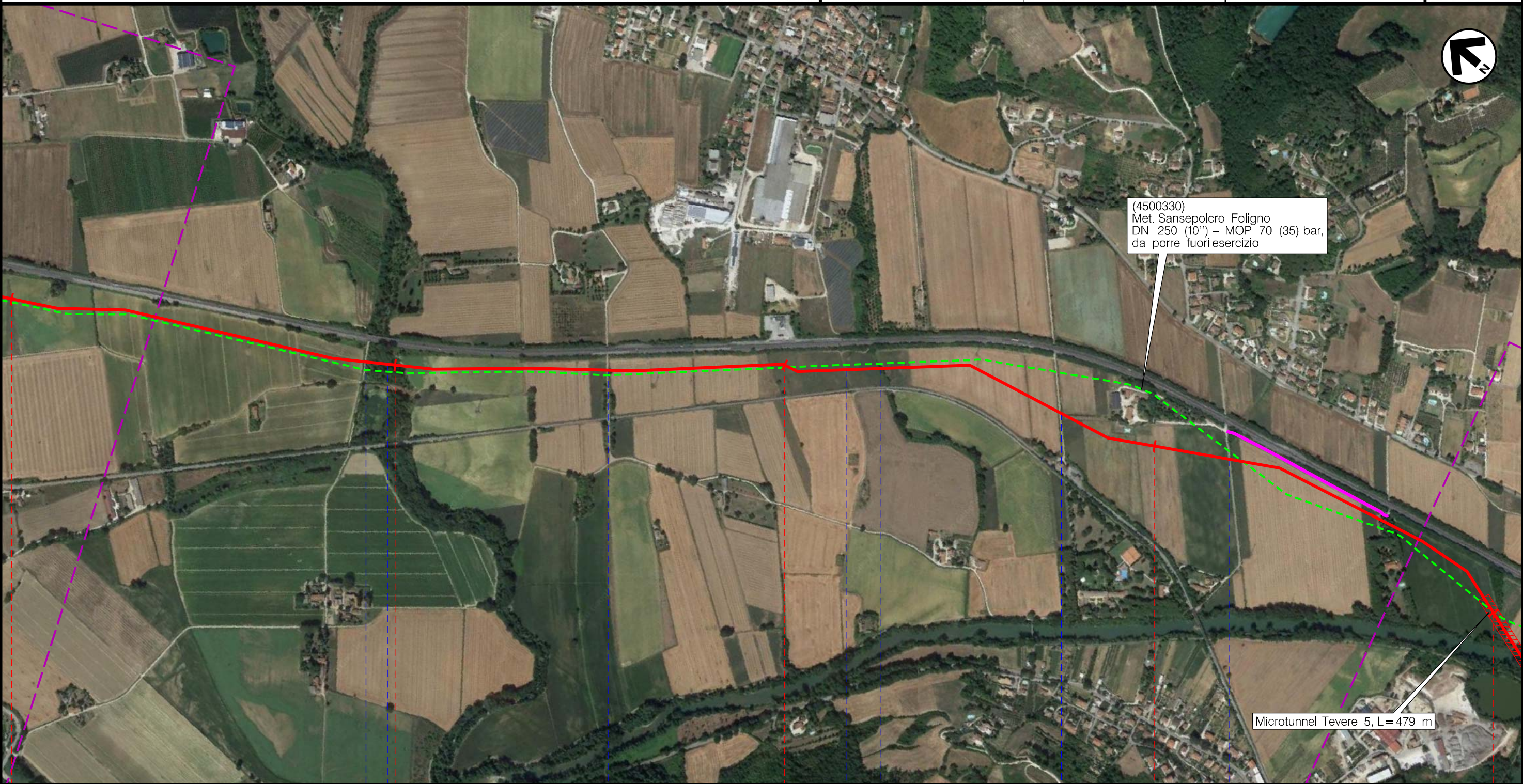


Metanodotto:

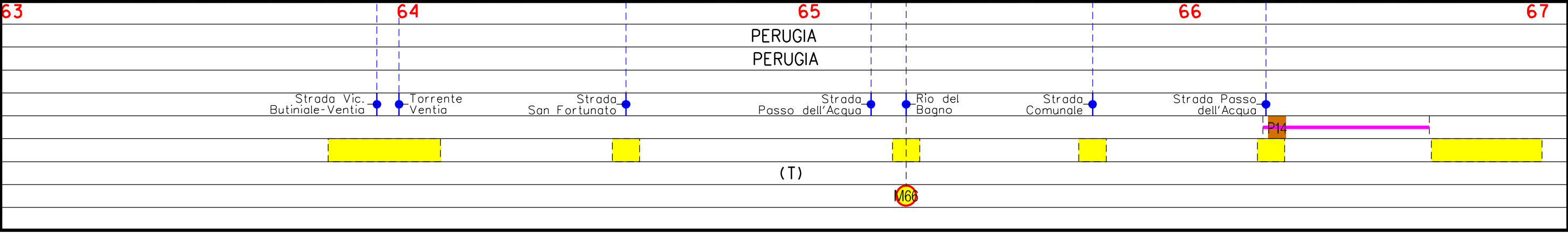
Sansepolcro – Foligno  
DN 400 (16") – DP 75 bar

AEROFOTOGRAMMETRIA CON SIC E ZPS

0	30/09/21	EMISSIONE	MARIONNI	BATTISTI	LUMINARI	Foglio 20
INDICE	DATA	REVISIONI	ELABORATO	VERIFICATO	APPROVATO	di 28
Proprietario		Progettista		Dis.PG-AFSZ-001		Scala 1:10000
				Comm.NR/20047/R-L01		



Il presente disegno è di proprietà aziendale - La Società tutelera i propri diritti a termine di legge.







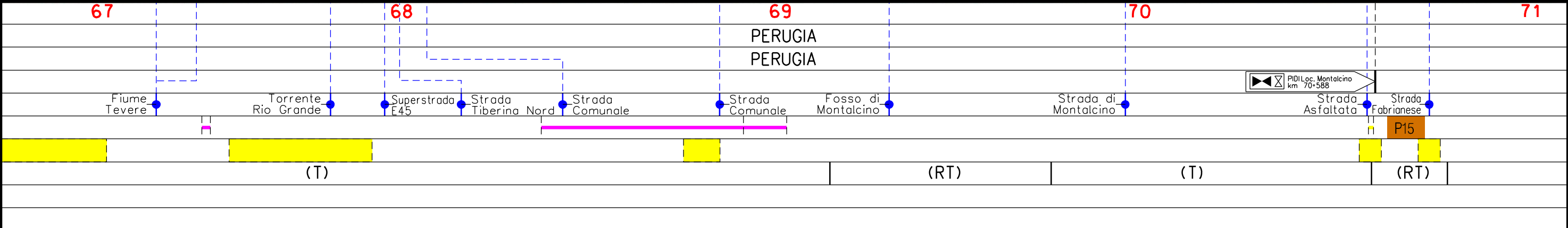
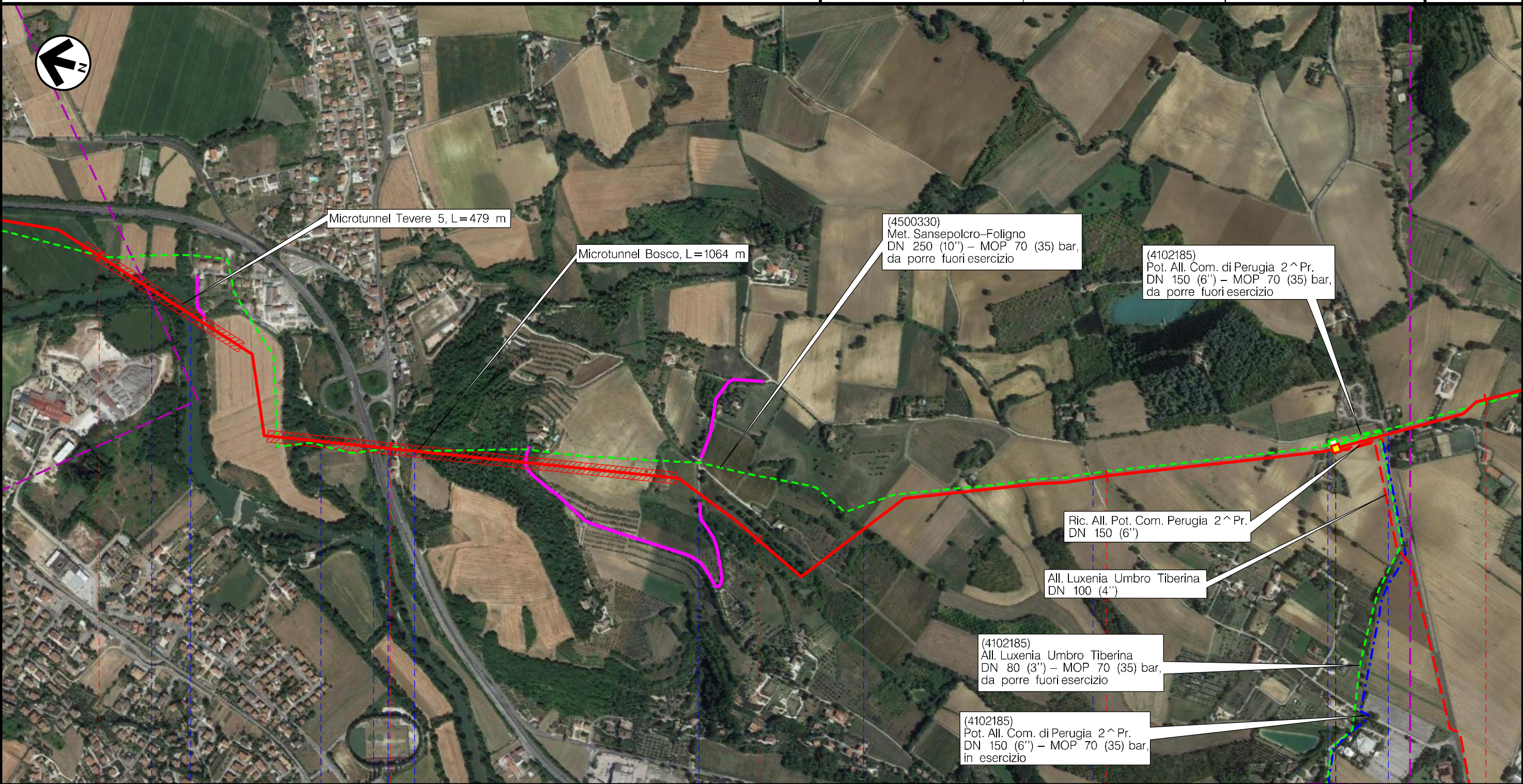
Metanodotto:

Sansepolcro – Foligno  
DN 400 (16") – DP 75 bar

AEROFOTOGRAMMETRIA CON SIC E ZPS

0	30/09/21	EMISSIONE	MARIONNI	BATTISTI	LUMINARI		
INDICE	DATA	R E V I S I O N I			ELABORATO	VERIFICATO	APPROVATO
Proprietario		Progettista		Dis.PG-AFSZ-001			
				Comm.NR/20047/R-L01			
						Foglio	21
						di	28
						Scala	1:10000

Il presente disegno è di proprietà aziendale - La Società tutela i propri diritti a termine di legge.








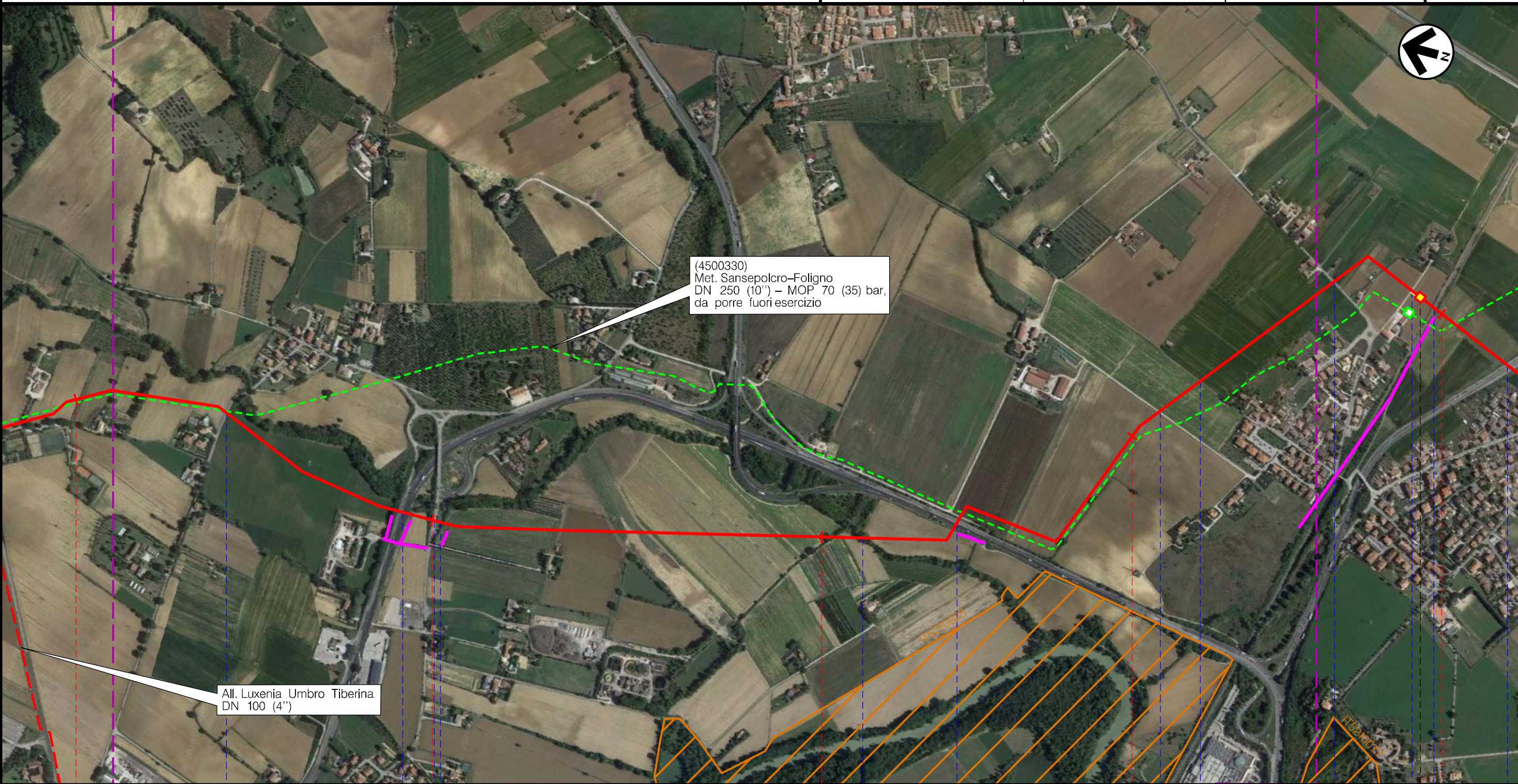
Metanodotto:

Sansepolcro – Foligno  
DN 400 (16") – DP 75 bar

AEROFOTOGRAMMETRIA CON SIC E ZPS

0	30/09/21	EMISSIONE	MARIONNI	BATTISTI	LUMINARI	Foglio
INDICE	DATA	R E V I S I O N I	ELABORATO	VERIFICATO	APPROVATO	22
Proprietario	Progettista		Dis.PG-AFSZ-001		Comm.NR/20047/R-L01	di 28
						Scala
						1:10000

Il presente disegno è di proprietà aziendale - La Società tutelera i propri diritti a termine di legge.







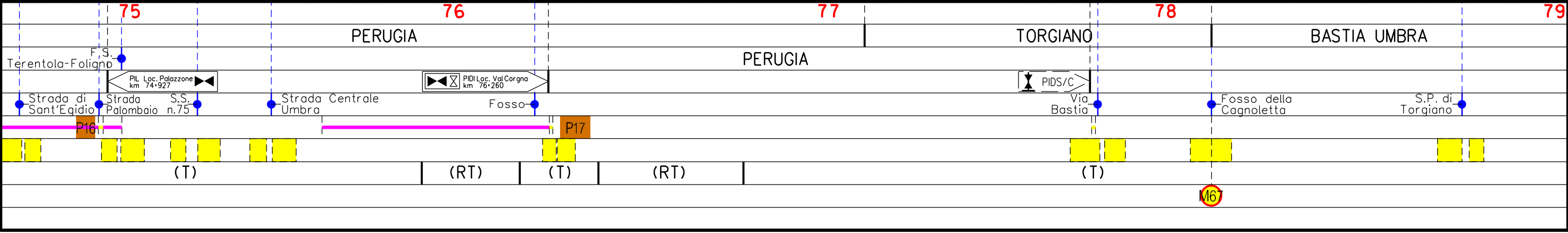
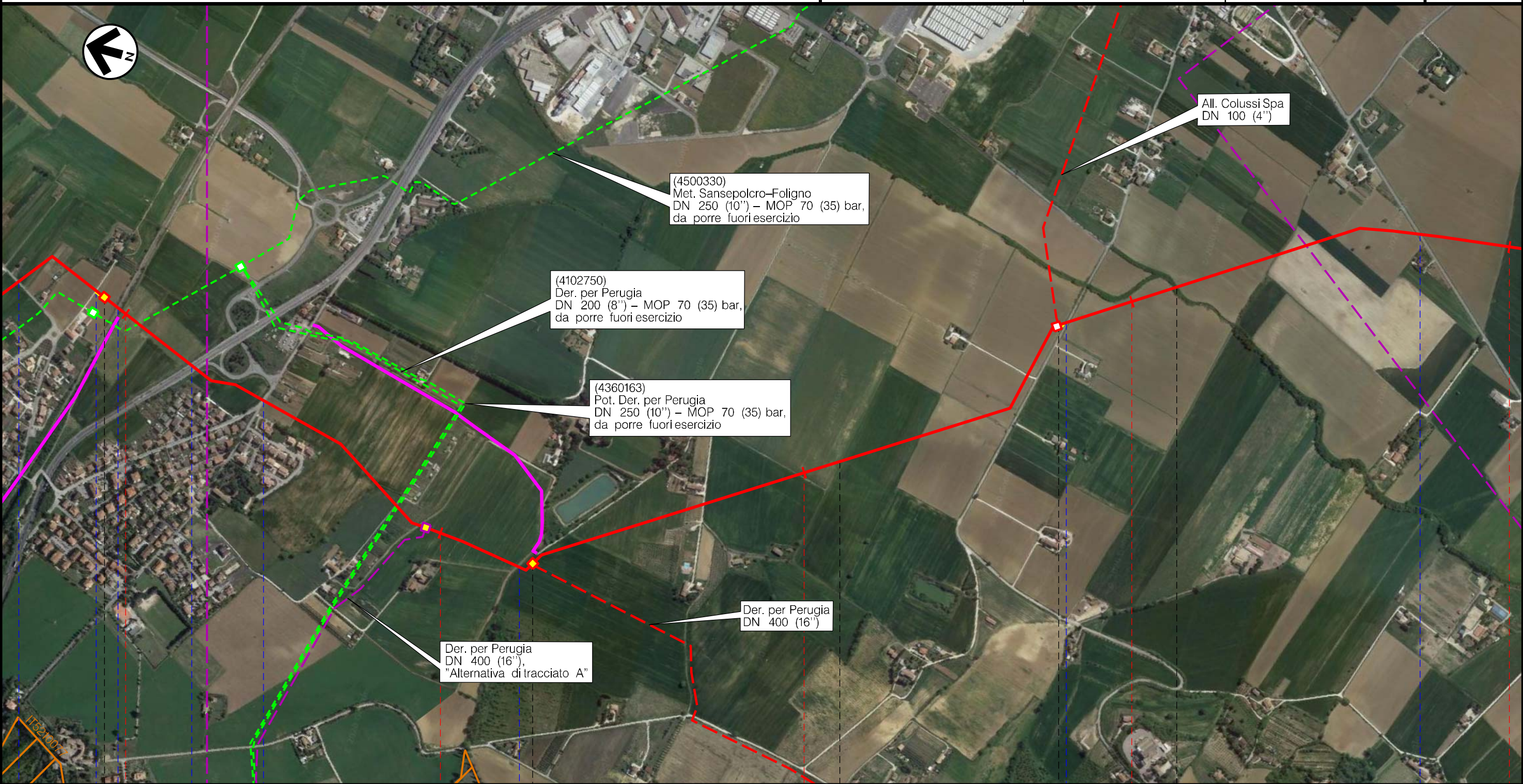
Metanodotto:

Sansepolcro – Foligno  
DN 400 (16") – DP 75 bar

AEROFOTOGRAMMETRIA CON SIC E ZPS

0	30/09/21	EMISSIONE	MARIONNI	BATTISTI	LUMINARI
INDICE	DATA	REVISIONI	ELABORATO	VERIFICATO	APPROVATO
Proprietario		Progettista		Dis.PG-AFSZ-001	
				Comm.NR/20047/R-L01	
					Foglio <b>23</b> di 28 Scala 1:10000

Il presente disegno è di proprietà aziendale - La Società tutela i propri diritti a termine di legge.



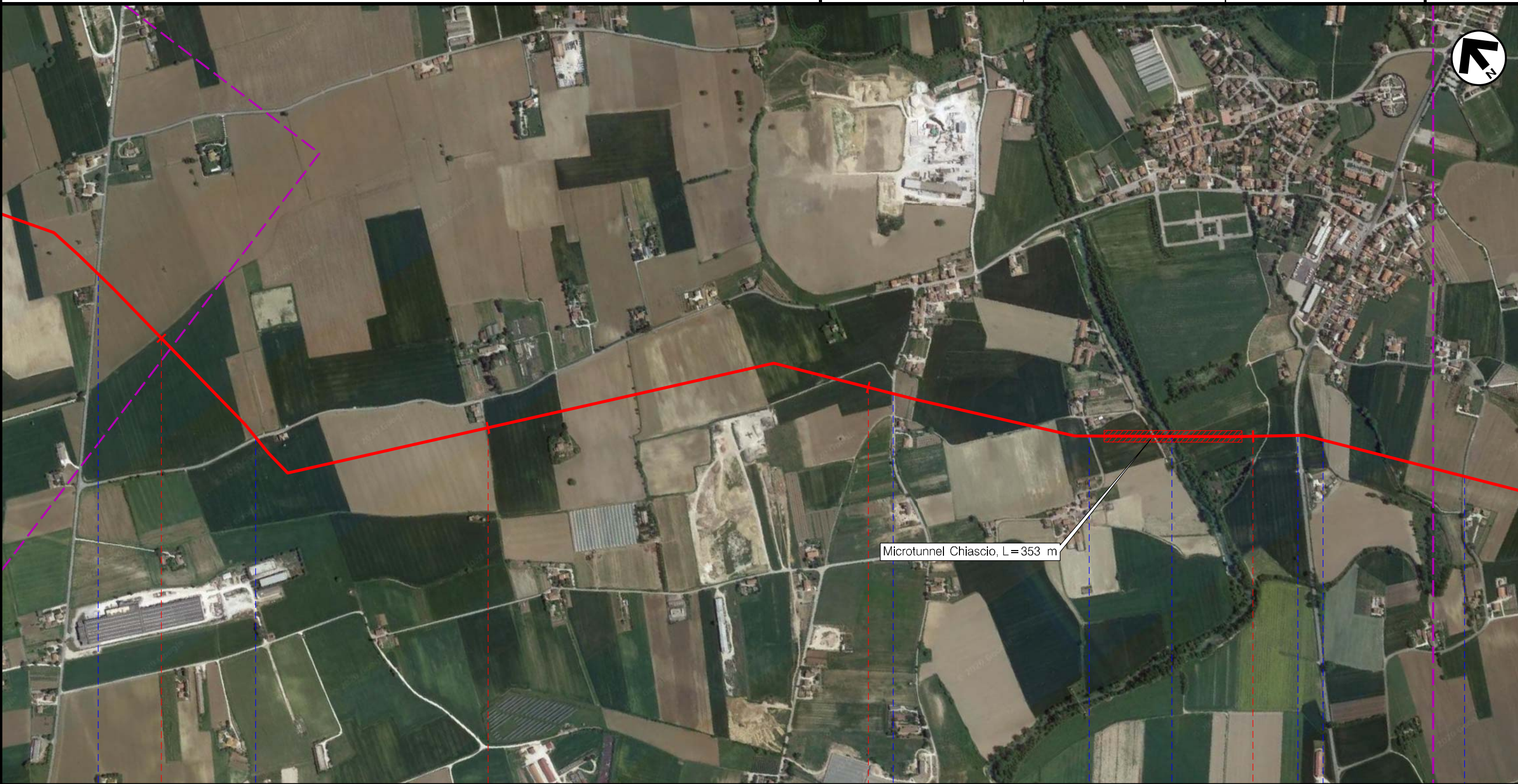


Metanodotto:

Sansepolcro – Foligno  
DN 400 (16'') – DP 75 bar

0	30/09/21	EMISSIONE	MARIONNI	BATTISTI	LUMINARI
INDICE	DATA	REVISIONI	ELABORATO	VERIFICATO	APPROVATO
Proprietario		Progettista		Dis. PG-AFSZ-001	
				Comm. NR/20047/R-L01	
					Foglio <b>24</b> di 28 Scala 1:10000

AEROFOTOGRAMMETRIA CON SIC E ZPS



Microtunnel Chiascio, L=353 m

79

80

81

82

BASTIA UMBRA  
PERUGIA

S.P. di  
Torgiano

S.P.  
n.404

Via  
Sterpaticcio

Strada  
Comunale

Fiume  
Chiascio

S.P.  
n.404

Fosso

Via G.  
Amendola



(T)

Il presente disegno è di proprietà aziendale - La Società tutela i propri diritti a termine di legge.

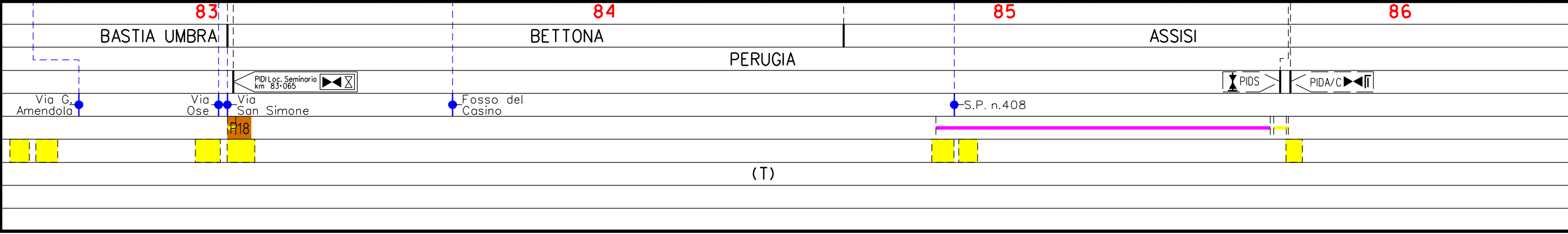
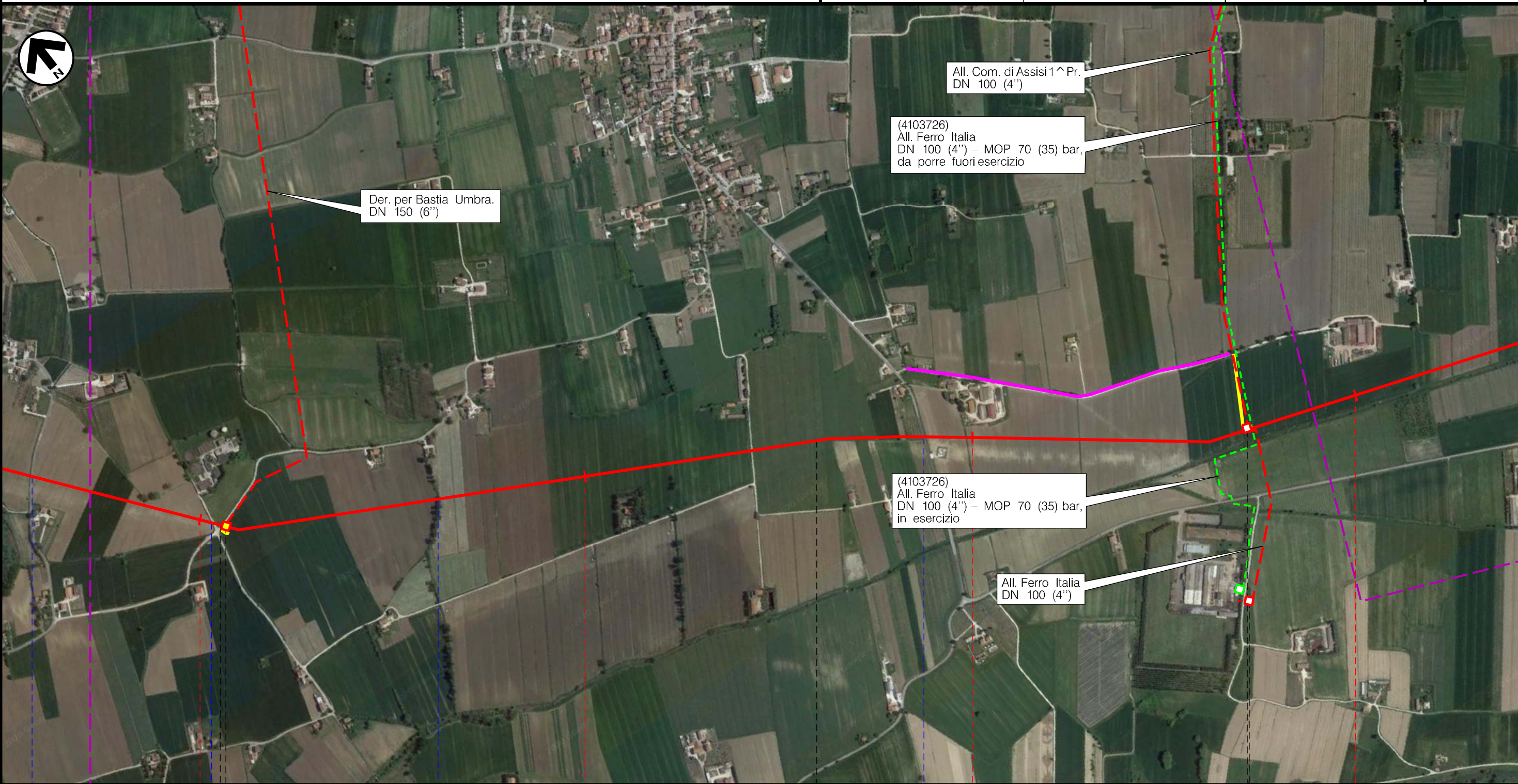


Metanodotto:

Sansepolcro – Foligno  
DN 400 (16") – DP 75 bar

0	30/09/21	EMISSIONE	MARIONNI	BATTISTI	LUMINARI
INDICE	DATA	R E V I S I O N I	ELABORATO	VERIFICATO	APPROVATO
Proprietario		Progettista		Dis. PG-AFSZ-001	
				Comm. NR/20047/R-L01	
Foglio 25 di 28					
Scala 1:10000					

AEROFOTOGRAMMETRIA CON SIC E ZPS





Il presente disegno è di proprietà aziendale - La Società tutela i propri diritti a termine di legge.

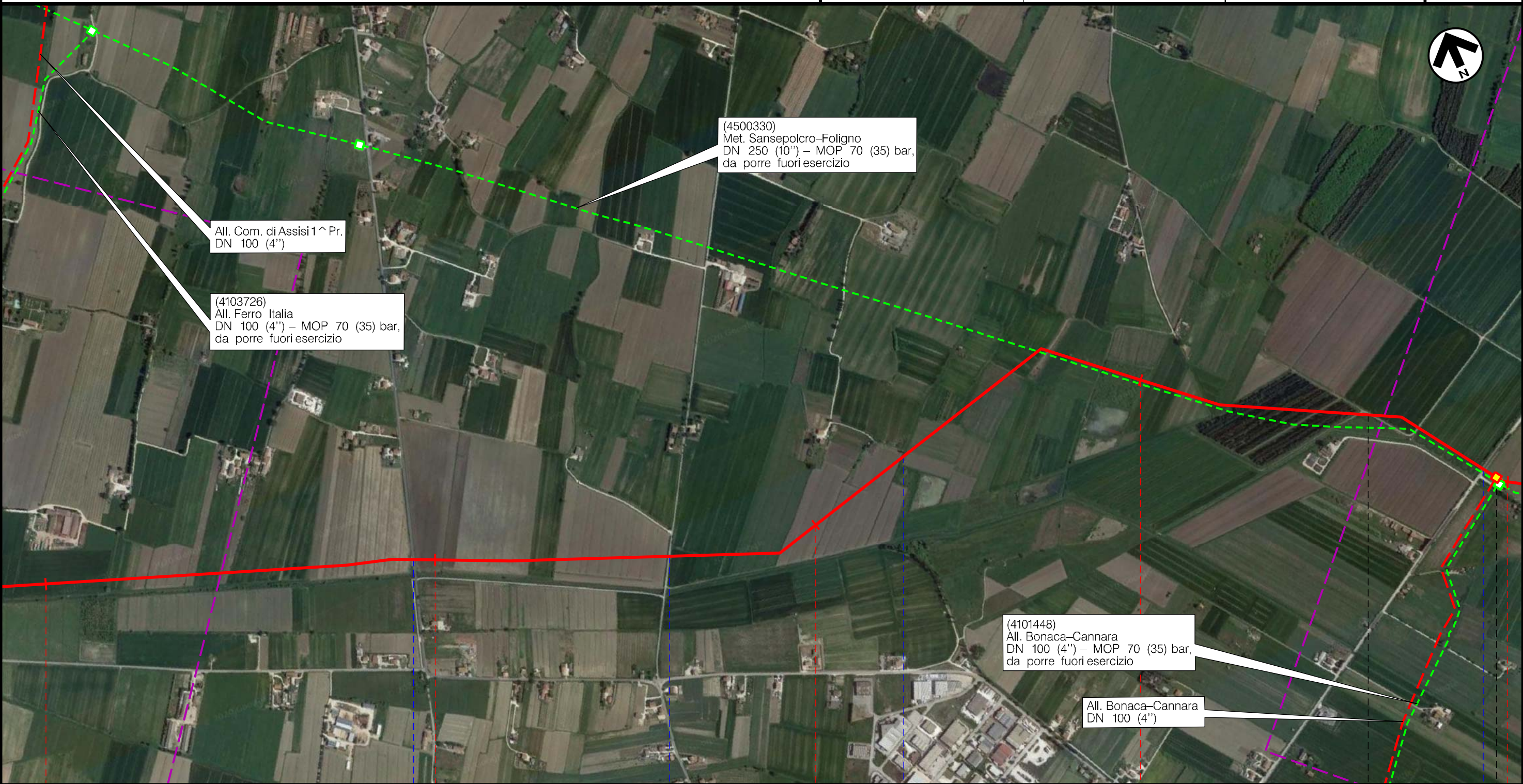


Metanodotto:

Sansepolcro – Foligno  
DN 400 (16") – DP 75 bar

AEROFOTOGRAMMETRIA CON SIC E ZPS

0	30/09/21	EMISSIONE	MARIONNI	BATTISTI	LUMINARI
INDICE	DATA	R E V I S I O N I	ELABORATO	VERIFICATO	APPROVATO
Proprietario		Progettista		Dis.PG-AFSZ-001	
				Comm.NR/20047/R-L01	
					Foglio 26 di 28 Scala 1:10000



Il presente disegno è di proprietà aziendale - La Società tutela i propri diritti a termine di legge.

86	87	88	89	90
ASSISI		PERUGIA		SPELLO
S.P. n.410	Via Montenero	Fosso di Fontanella	S.P. n.410	Pi9
(T)				

PI9 Loc. Il Costelloccio km 89+964



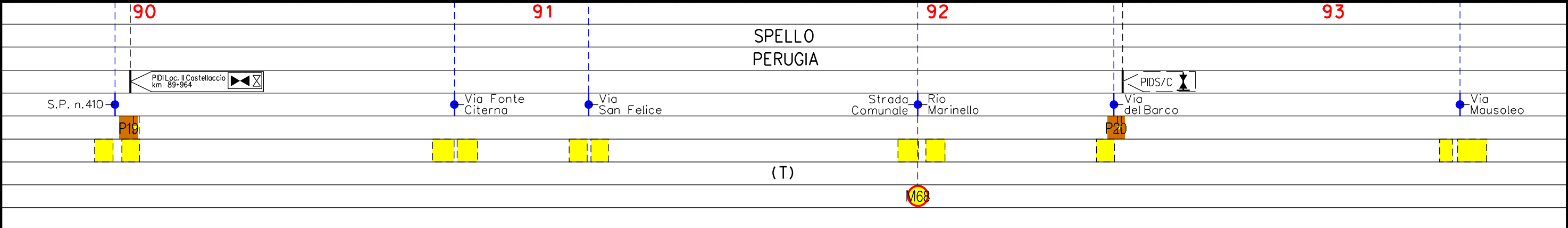
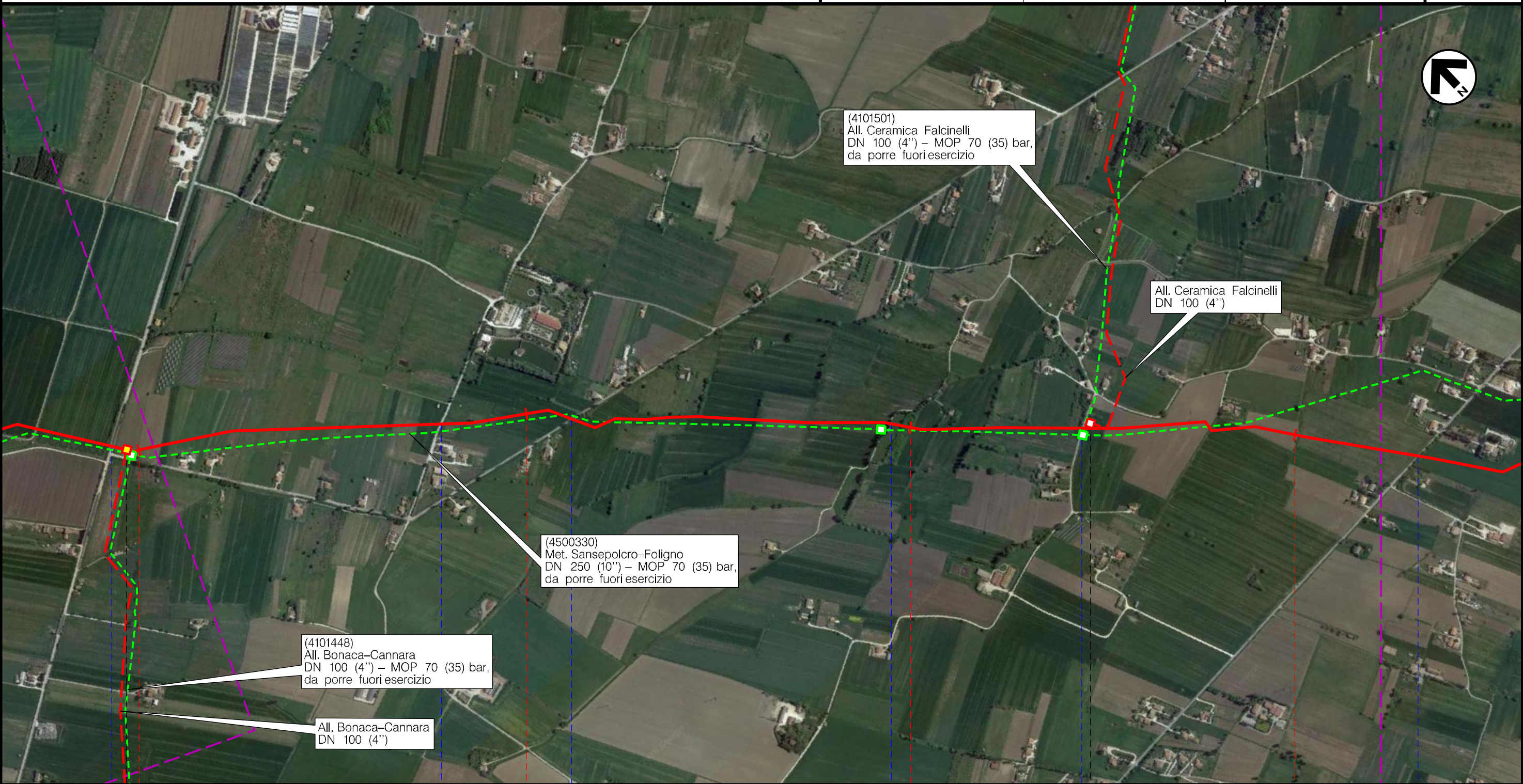
Metanodotto:

Sansepolcro – Foligno  
DN 400 (16") – DP 75 bar

AEROFOTOGRAMMETRIA CON SIC E ZPS

0	30/09/21	EMISSIONE	MARIONNI	BATTISTI	LUMINARI	Foglio 27
INDICE	DATA	REVISIONI	ELABORATO	VERIFICATO	APPROVATO	di 28
Proprietario		Progettista		Dis.PG-AFSZ-001		Scala 1:10000
				Comm.NR/20047/R-L01		

Il presente disegno è di proprietà aziendale - La Società tutela i propri diritti a termine di legge.



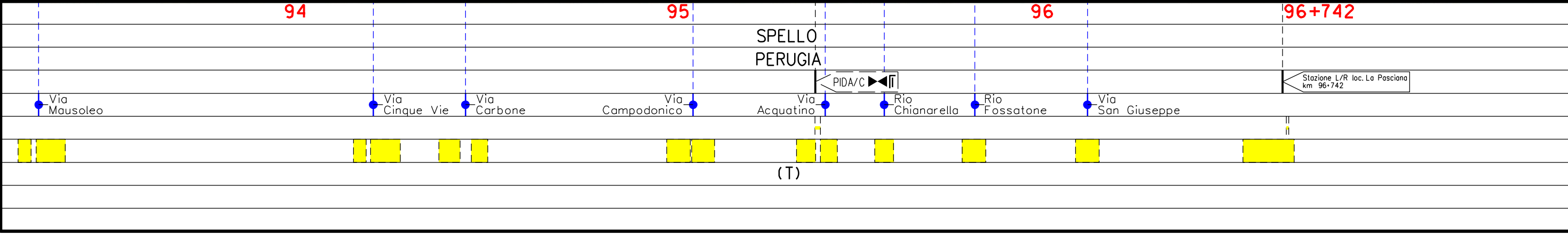
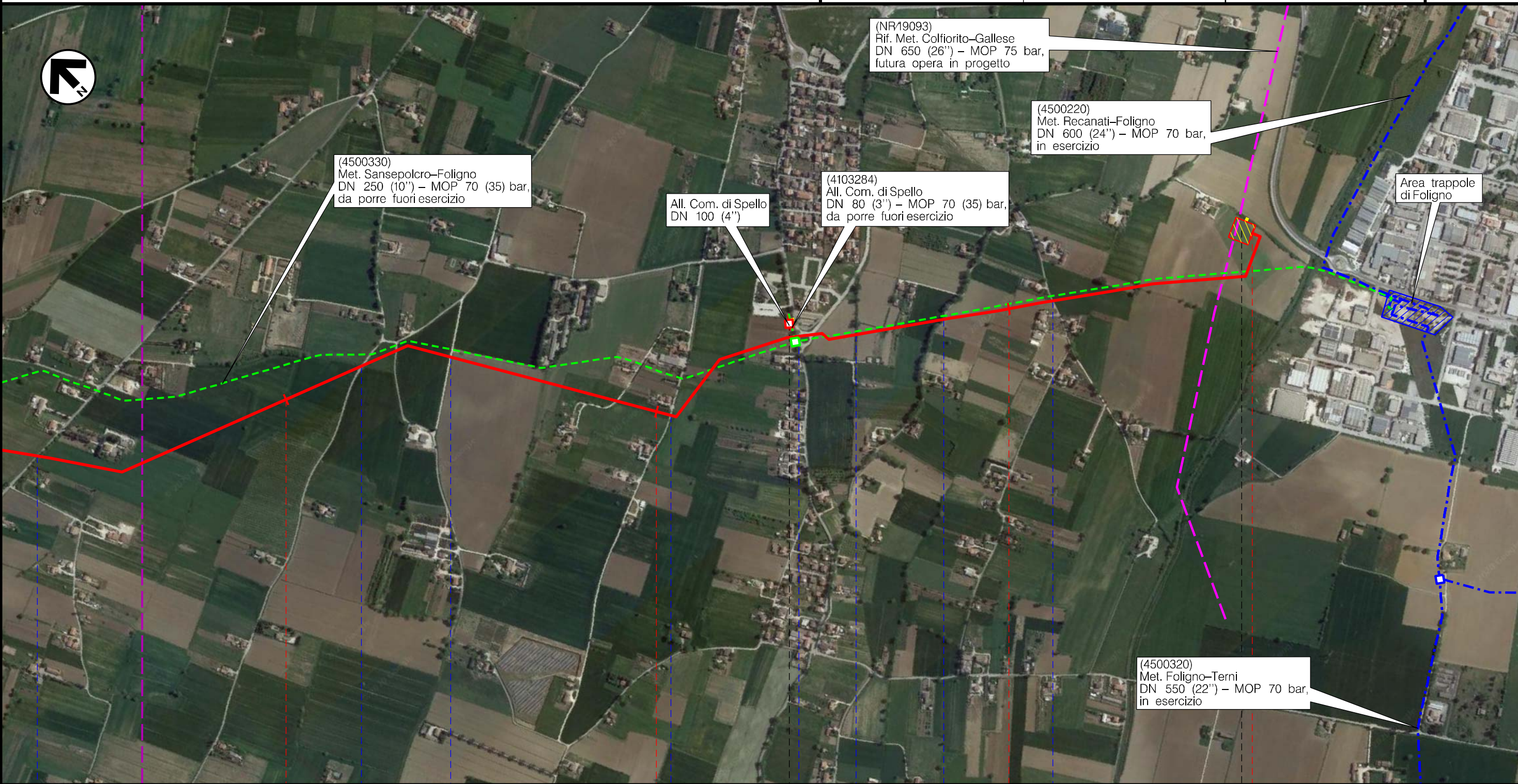


Metanodotto:

Sansepolcro – Foligno  
DN 400 (16'') – DP 75 bar

AEROFOTOGRAMMETRIA CON SIC E ZPS

0	30/09/21	EMISSIONE	MARIONNI	BATTISTI	LUMINARI
INDICE	DATA	REVISIONI	ELABORATO	VERIFICATO	APPROVATO
Proprietario		Progettista		Dis.PG-AFSZ-001	
				Comm.NR/20047/R-L01	
					Foglio 28 di 28 Scala 1:10000



Il presente disegno è di proprietà aziendale - La Società tutela i propri diritti a termine di legge.