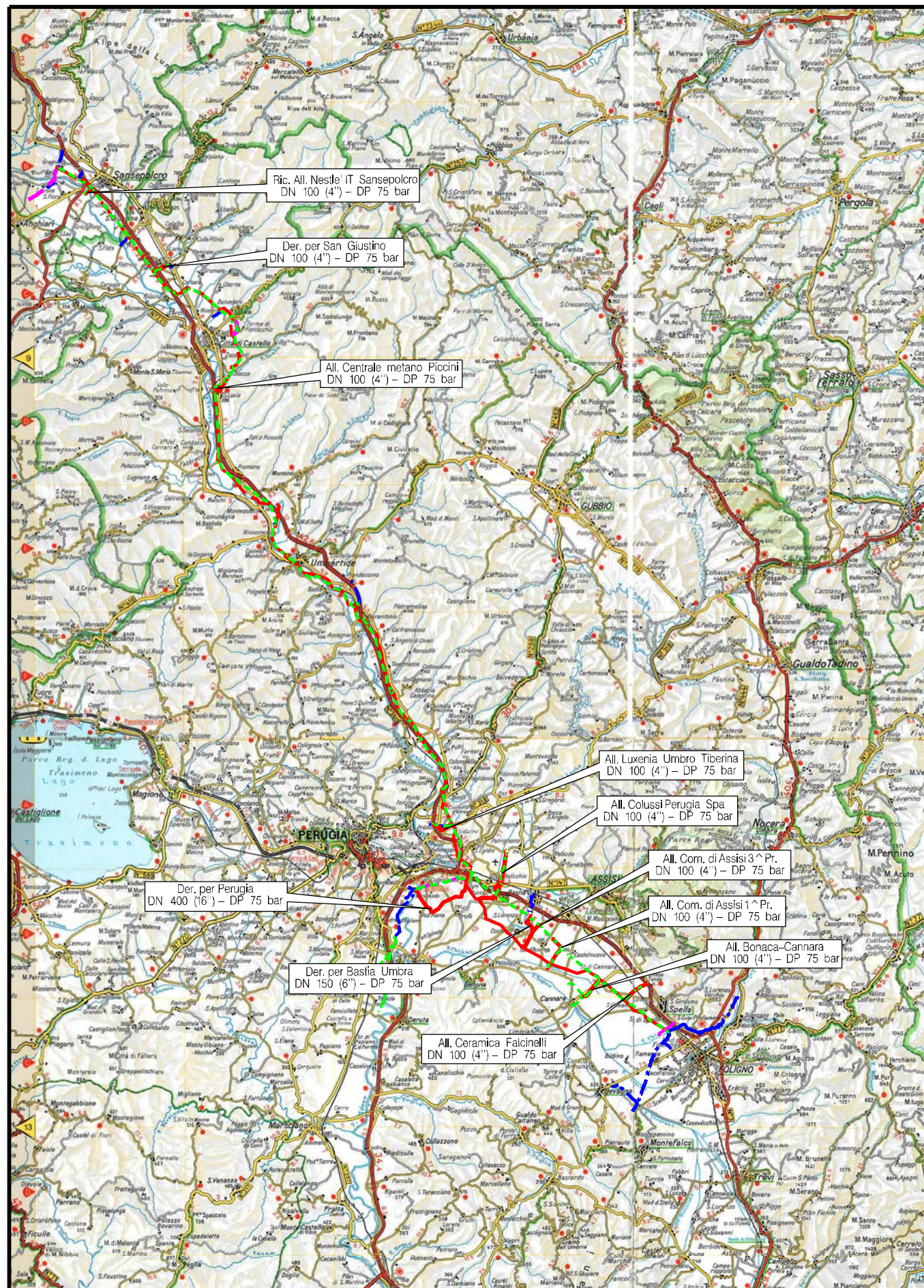



Il presente disegno è di proprietà aziendale - La Società tutela i propri diritti a termine di legge.



COROGRAFIA Scala 1:400.000

OPERE CONNESSE IN PROGETTO

- Der. per Perugia DN 400 (16'') - DP 75 bar - Tav. 3-4
- Ric. All. Nestle' IT Sansepolcro DN 100 (4'') - DP 75 bar - Tav. 5
- Der. per San Giustino DN 100 (4'') - DP 75 bar - Tav. 6
- All. Centrale metano Piccini DN 100 (4'') - DP 75 bar - Tav. 7
- All. Luxenia Umoro Tiberina DN 100 (4'') - DP 75 bar - Tav. 8
- All. Colussi SPA DN 100 (4'') - DP 75 bar - Tav. 9-10
- Der. per Bastia Umbra DN 150 (6'') - DP 75 bar - Tav. 11
- All. Com. di Assisi 3^ Pr. DN 100 (4'') - DP 75 bar - Tav. 12
- All. Com. di Assisi 1^ Pr. DN 100 (4'') - DP 75 bar - Tav. 13
- All. Bonaca-Cannara DN 100 (4'') - DP 75 bar - Tav. 14
- All. Ceramica Falcinelli DN 100 (4'') - DP 75 bar - Tav. 15





0	30/09/21	EMISSIONE	MARIONNI	BATTISTI	LUMINARI		
INDICE	DATA	REVISIONI			ELABORATO	VERIFICATO	APPROVATO
Proprietario		Progettista				Dis. PG-AFSZ-002	
						Fg. 1 di 15	
Metanodotto:						Comm. NR/20047	
Sansepolcro - Foligno						INDICE	
DN 400 (16'') - DP 75 bar						0	
opere connesse						Scala 1:10000	
AEROFOTOGRAMMETRIA CON SIC E ZPS						Sostituisce il	
						Sostituito dal	

Metanodotto:









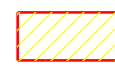

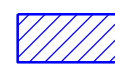










Sansepolcro – Foligno
DN 400 (16'') – DP 75 bar

AEROFOTOGRAMMETRIA CON SIC E ZPS










0	30/09/21	EMISSIONE	MARIONNI	BATTISTI	LUMINARI
INDICE	DATA	R E V I S I O N I	ELABORATO	VERIFICATO	APPROVATO
Proprietario		Progettista		Dis. PG-AFSZ-002	
				Comm.NR/20047/R-L01	
					Foglio 2 di 15 Scala 1:10000

LEGENDA

SIMBOLOGIA CARTOGRAFICA


- | | | | |
|---|---|--|---|
|  | Metanodotto in progetto |  | Altre condotte di terzi |
|  | Metanodotti in esercizio |  | Altri metanodotti in progetto |
|  | Metanodotti da porre fuori esercizio e recuperare |  | Future opere in progetto |
|  | Alternativa di tracciato |  | Gallerie, Tunnel, Mini-Microtunnel, Raise Boring e T.O.C. |
|  | Aree impianti stacco-terminale in progetto |  | Impianti di linea in progetto |
|  | Aree impianti stacco-terminale esistenti |  | Impianti di linea su rete in esercizio |
|  | Piazzola di stoccaggio tubazioni |  | Impianti di linea da porre fuori esercizio e recuperare |
|  | Strada di accesso all'impianto |  | Depositi temporanei |
|  | Adeguamento strade esistenti |  | Strade di accesso provvisorio |
| | |  | Limite sovrapposizione fogli |
| | |  | Integrazioni planimetriche di progetto |
| | |  | Integrazioni planimetriche esistenti |

SIMBOLOGIA MECCANICA


-  Punto di intercettazione di linea (P.I.L.)
-  Punto di intercettazione di derivazione importante (P.I.D.I.)
-  Punto di intercettazione di derivazione semplice con stacco da P.I.L. (P.I.D.S.)
-  Punto di intercettazione e derivazione semplice con stacco da Linea (P.I.D.S.)
-  Punto di intercettazione con discaggio di allacciamento (P.I.D.A.)
-  Punto predisposto per il discaggio di allacciamento (P.P.D.A.)
-  Punto di sezionamento elettrico terminale (P.S.E.T.)
-  Stazione predisposta per lancio e ricevimento PIG
-  Impianto di riduzione/egolazione della pressione

SIMBOLOGIA TEMATICA

Siti Rete Natura 2000



-  ZSC – Zone speciali di conservazione

Il presente disegno è di proprietà aziendale - La Società tutela i propri diritti a termine di legge.

Progressiva chilometrica	N.	
Comuni		
Province		
Impianti	TIPO - N. - PROGR. km	
Attraversamenti	TIPOLOGIA ATTRAVERSATA (SS n. **, corso d'acqua, ferrovia, ecc.)	
Strade - Piste - Piazzole tubazioni	ACCESSO IMPIANTI	ADEGUAMENTI STRADE
Fascia di lavoro	ALLARGATA	STRADE PROVVISORIE
Scavabilità terreni	SCIOLTI (T)	ROCCIA TENERA (RT)
Opere di ripristino		ROCCIA DURA (RD)
		

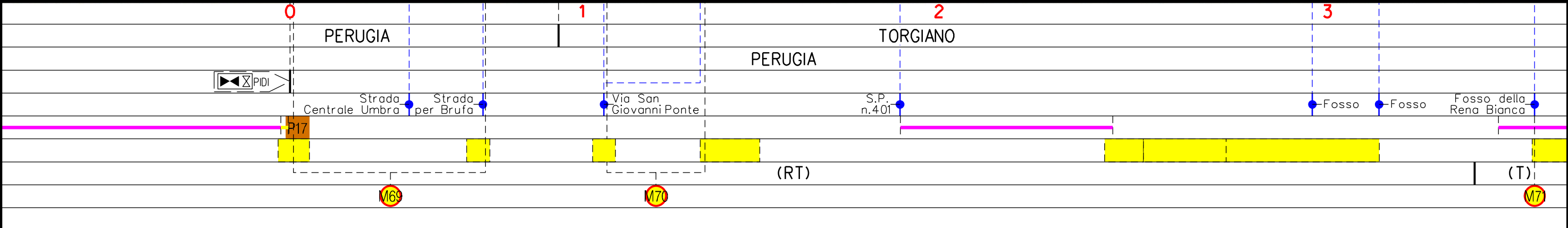
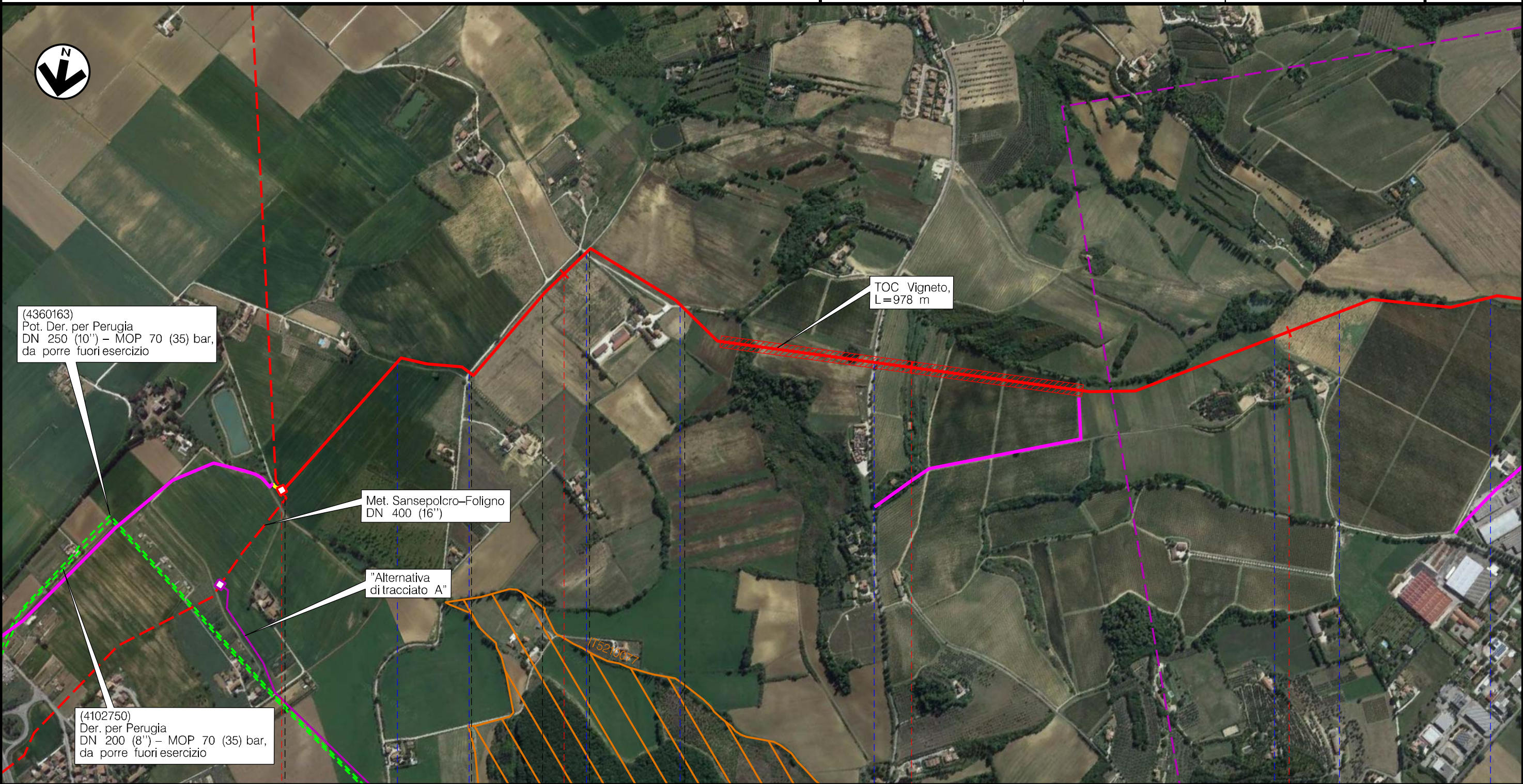
Metanodotto:

Der. per Perugia
DN 400 (16'') – DP 75 bar

0	30/09/21	EMISSIONE	MARIONNI	BATTISTI	LUMINARI
INDICE	DATA	R E V I S I O N I	ELABORATO	VERIFICATO	APPROVATO
Proprietario		Progettista		Dis. PG-AFSZ-002	
				Comm. NR/20047/R-L02	
Foglio 3 di 15					
Scala 1:10000					

AEROFOTOGRAMMETRIA CON SIC E ZPS

Il presente disegno è di proprietà aziendale - La Società tutela i propri diritti a termine di legge.



Metanodotto:

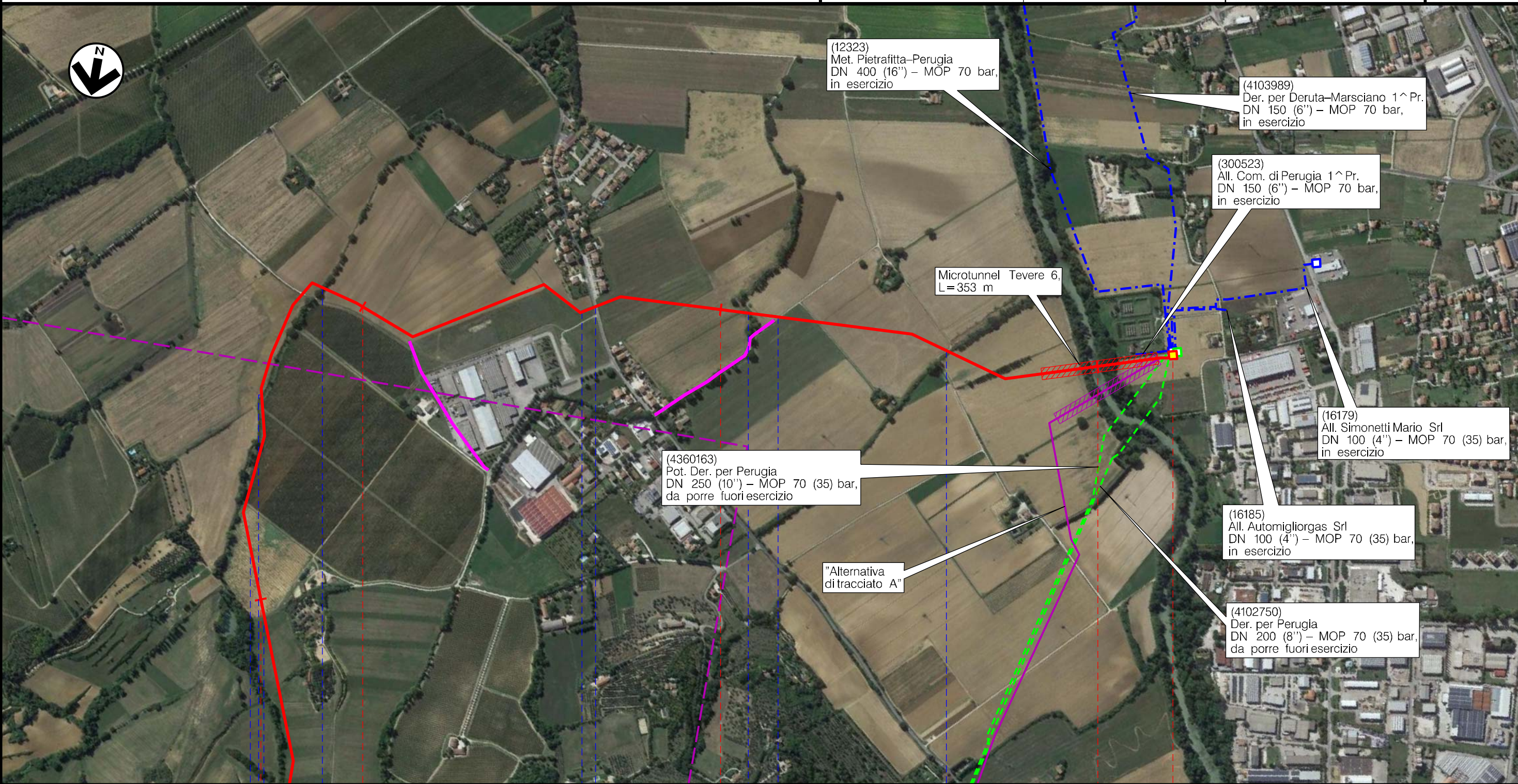
Der. per Perugia
DN 400 (16'') – DP 75 bar

AEROFOTOGRAMMETRIA CON SIC E ZPS

0	30/09/21	EMISSIONE	MARIONNI	BATTISTI	LUMINARI		
INDICE	DATA	R E V I S I O N I			ELABORATO	VERIFICATO	APPROVATO
Proprietario		Progettista			Dis.		PG-AFSZ-002
					Comm. NR/20047/R-L02		Scala
							1:10000

Foglio
4
di 15
Scala
1:10000

Il presente disegno e' di proprieta' aziendale - La Societa' tutelera' i propri diritti a termine di legge.



(12323)
Met. Pietrafitta-Perugia
DN 400 (16'') – MOP 70 bar,
in esercizio

(4103989)
Der. per Deruta-Marsciano 1^ Pr.
DN 150 (6'') – MOP 70 bar,
in esercizio

(300523)
All. Com. di Perugia 1^ Pr.
DN 150 (6'') – MOP 70 bar,
in esercizio

Microtunnel Tevere 6,
L=353 m

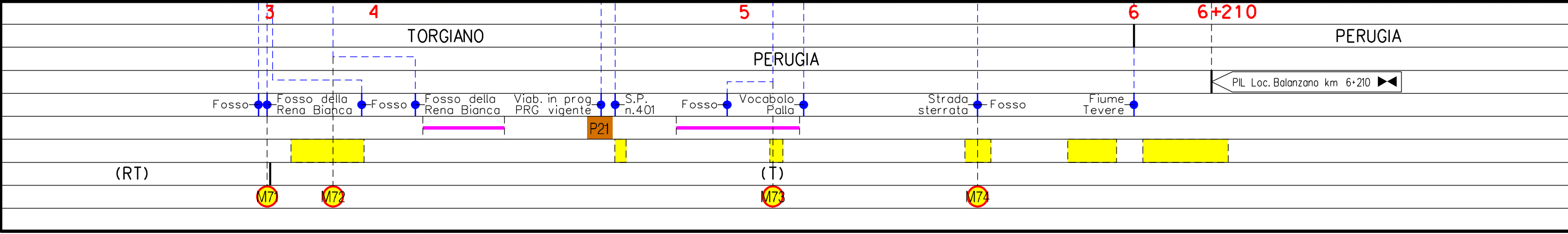
(16179)
All. Simonetti Mario Srl
DN 100 (4'') – MOP 70 (35) bar,
in esercizio

(4360163)
Pot. Der. per Perugia
DN 250 (10'') – MOP 70 (35) bar,
da porre fuori esercizio

(16185)
All. Automigliorgas Srl
DN 100 (4'') – MOP 70 (35) bar,
in esercizio

"Alternativa
di tracciato A"

(4102750)
Der. per Perugia
DN 200 (8'') – MOP 70 (35) bar,
da porre fuori esercizio



(RT)

(T)

M7

M7

M7

M7

Fosso

Fosso della
Rena Bianca

Fosso

Fosso della
Rena Bianca

Viab. in prog
PRG vigente

S.P.
n.401

Fosso
Vocabolo
Palla

Strada
sterrata

Fosso

Fiume
Tevere

PIL Loc. Balanzano km 6+210

TORGIANO

PERUGIA

PERUGIA

6+210

3

4



5

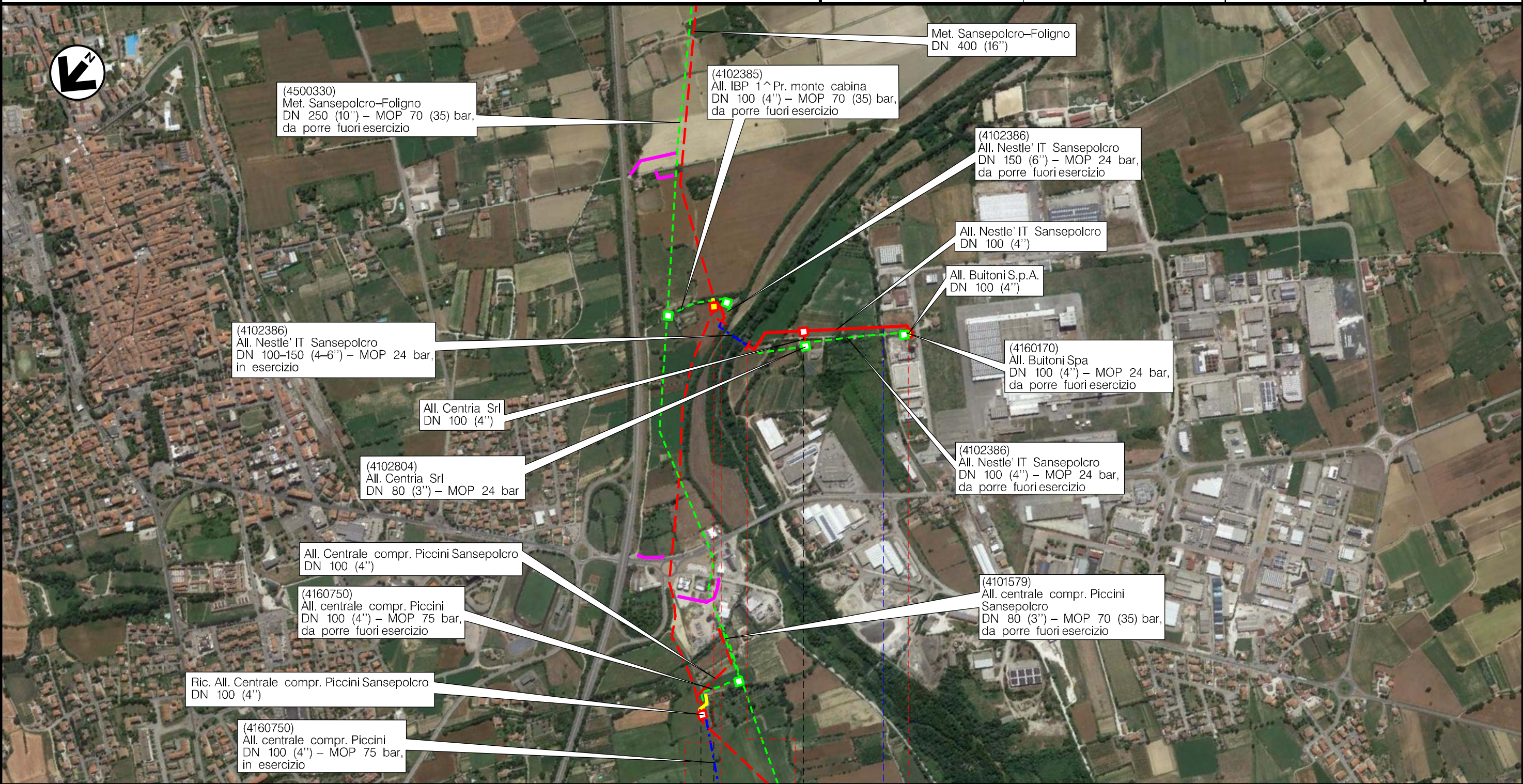
6

Metanodotto:

Ric. All. Nestle' IT Sansepolcro
DN 100 (4'') - DP 75 bar

AEROFOTOGRAMMETRIA CON SIC E ZPS

0	30/09/21	EMISSIONE	MARIONNI	BATTISTI	LUMINARI
INDICE	DATA	R E V I S I O N I			ELABORATO
Proprietario		Progettista		Dis. PG-AFSZ-002	
				Comm. NR/20047/R-L05	
					Foglio 5 di 15 Scala 1:10000

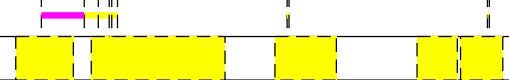


0 0+061 0 0+458

SANSEPOLCRO
AREZZO



Str. Vic.
Reglia dei Mulini





(T)

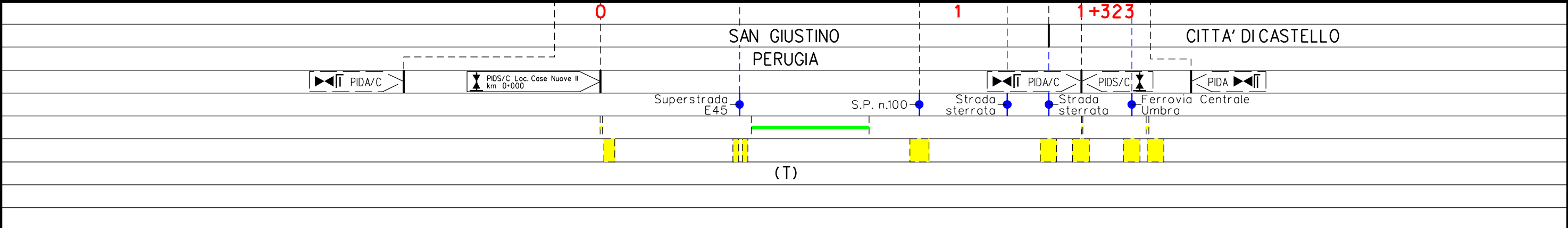
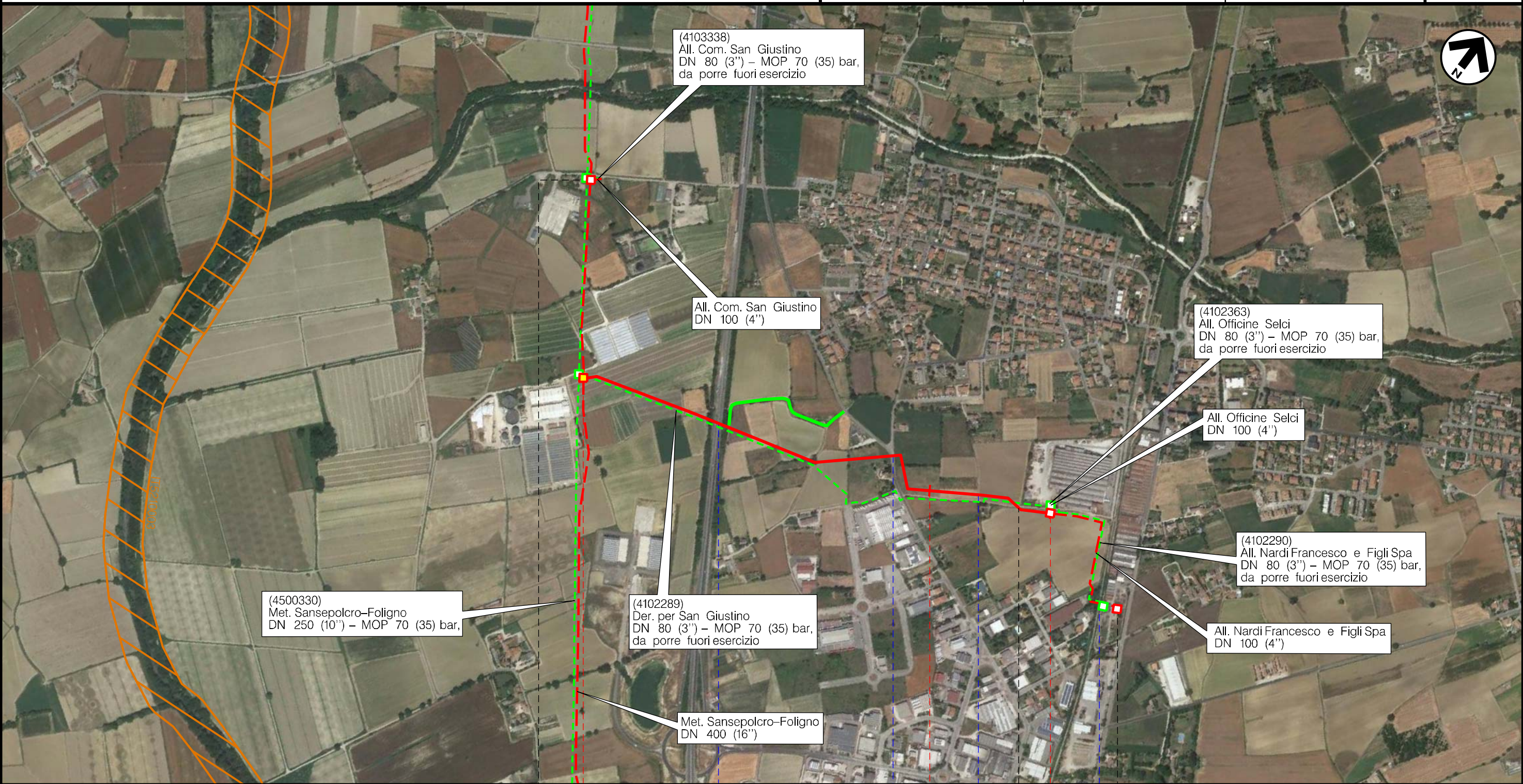
Il presente disegno è di proprietà aziendale - La Società tutela i propri diritti a termine di legge.

Metanodotto:

Der. per San Giustino
DN 100 (4'') – DP 75 bar

AEROFOTOGRAMMETRIA CON SIC E ZPS

0	30/09/21	EMISSIONE	MARIONNI	BATTISTI	LUMINARI
INDICE	DATA	R E V I S I O N I	ELABORATO	VERIFICATO	APPROVATO
Proprietario		Progettista		Dis. PG-AFSZ-002	
				Comm. NR/20047/R-L10	
Foglio 6 di 15					
Scala 1:10000					



Il presente disegno è di proprietà aziendale - La Società tutela i propri diritti a termine di legge.

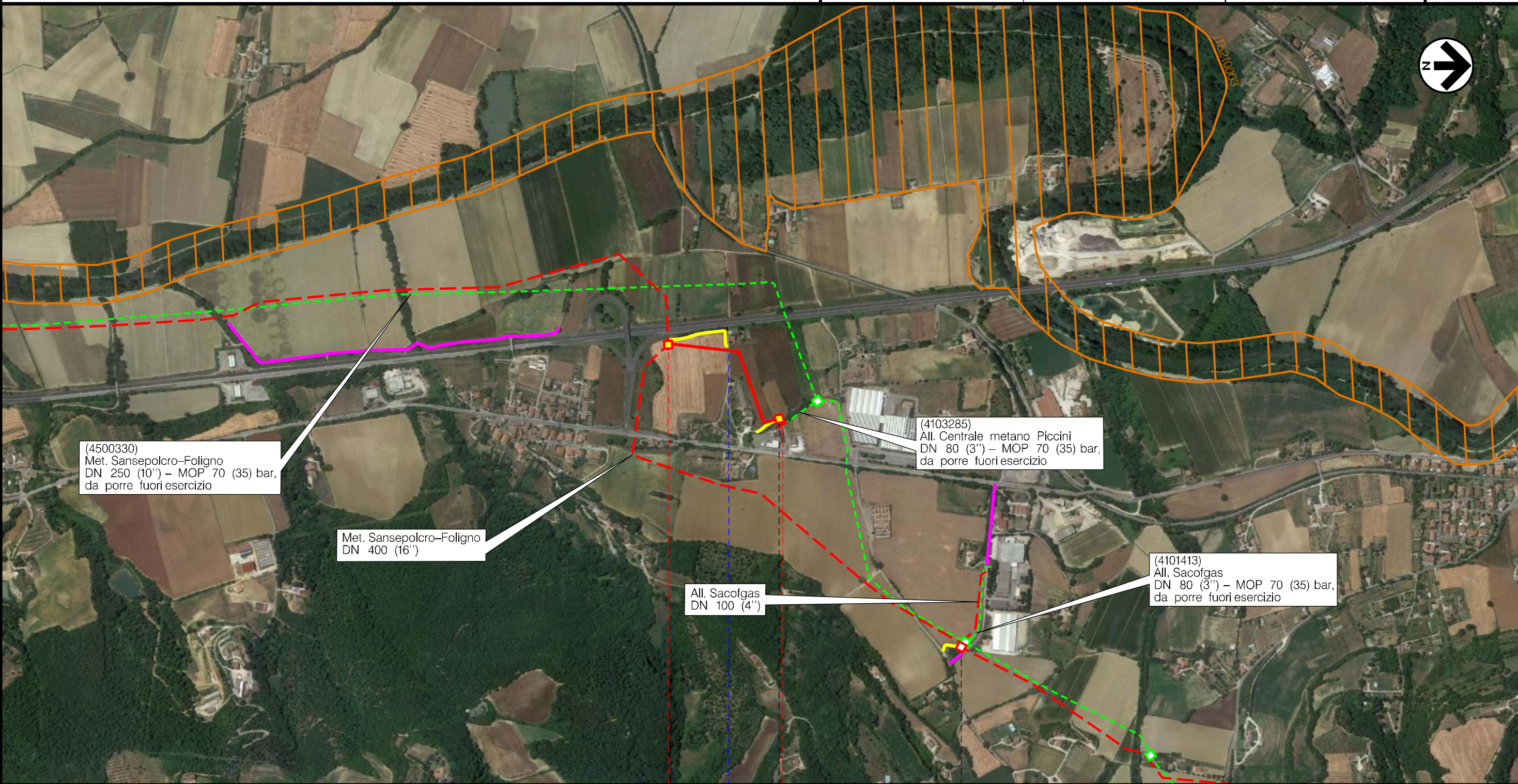
Metanodotto:

All. Centrale metano Piccini
DN 100 (4'') – DP 75 bar

AEROFOTOGRAMMETRIA CON SIC E ZPS

0	30/09/21	EMISSIONE	MARIONNI	BATTISTI	LUMINARI		
INDICE	DATA	R E V I S I O N I			ELABORATO	VERIFICATO	APPROVATO
Proprietario		Progettista			Dis. PG-AFSZ-002		Comm. NR/20047/R-L17
							

Foglio
7
di 15
Scala
1:10000



Il presente disegno è di proprietà aziendale - La Società tutelera i propri diritti a termine di legge.

0 0+433

CITTA' DI CASTELLO
PERUGIA


PID/C Loc. Santo Lucia
km 0+000

PID/C Loc. Cerqua Buzzo
km 0+415

PID/C

Viale
Umbria

Strada
sterrata





(T)

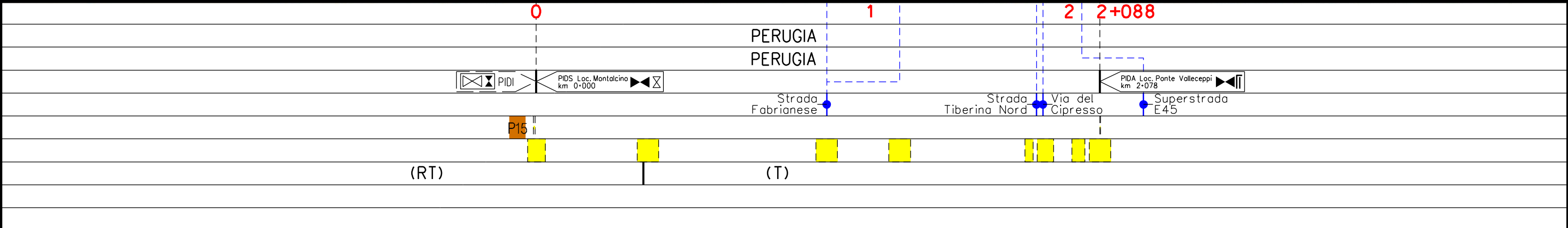
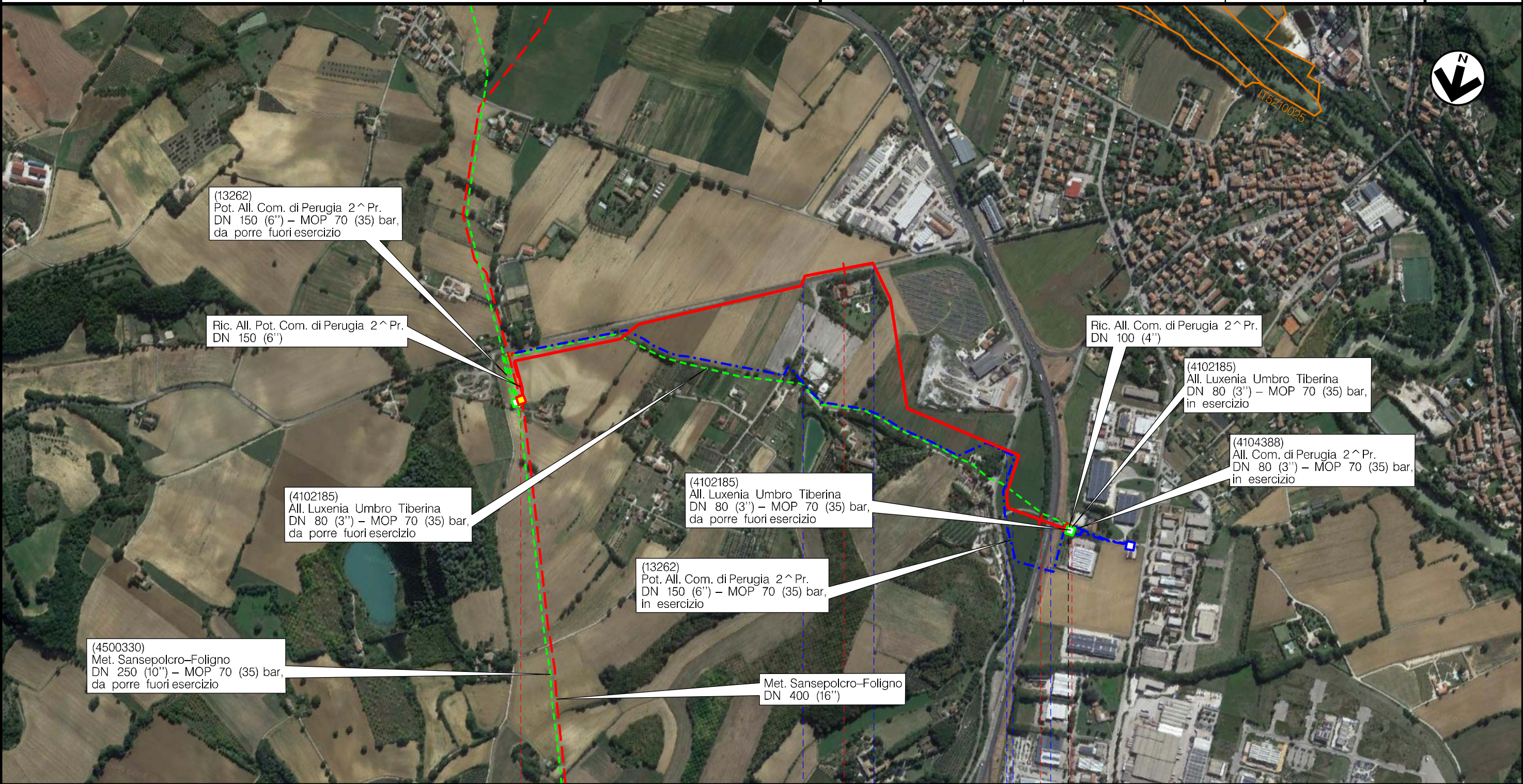
Metanodotto:

All. Luxenia Umbro Tiberina
DN 100 (4") – DP 75 bar

AEROFOTOGRAMMETRIA CON SIC E ZPS

0	30/09/21	EMISSIONE	MARIONNI	BATTISTI	LUMINARI		
INDICE	DATA	R E V I S I O N I			ELABORATO	VERIFICATO	APPROVATO
Proprietario		Progettista		Dis.		Comm.	
				PG-AFSZ-002		NR/20047/R-L26	
						Foglio 8 di 15 Scala 1:10000	

Il presente disegno è di proprietà aziendale - La Società tutela i propri diritti a termine di legge.

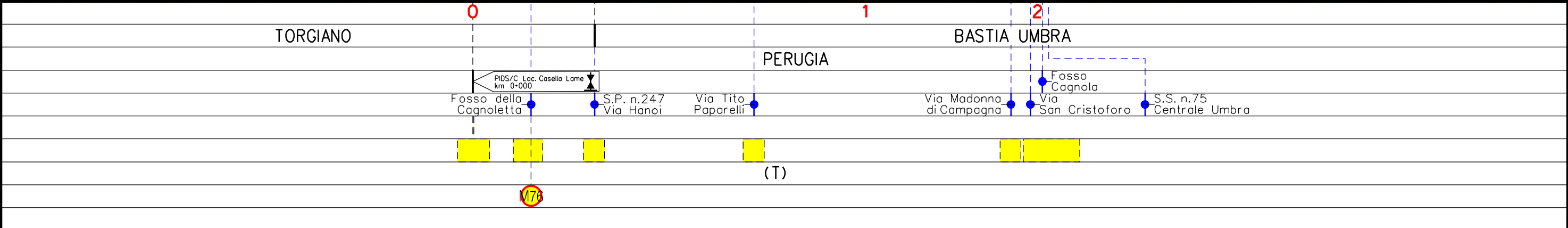
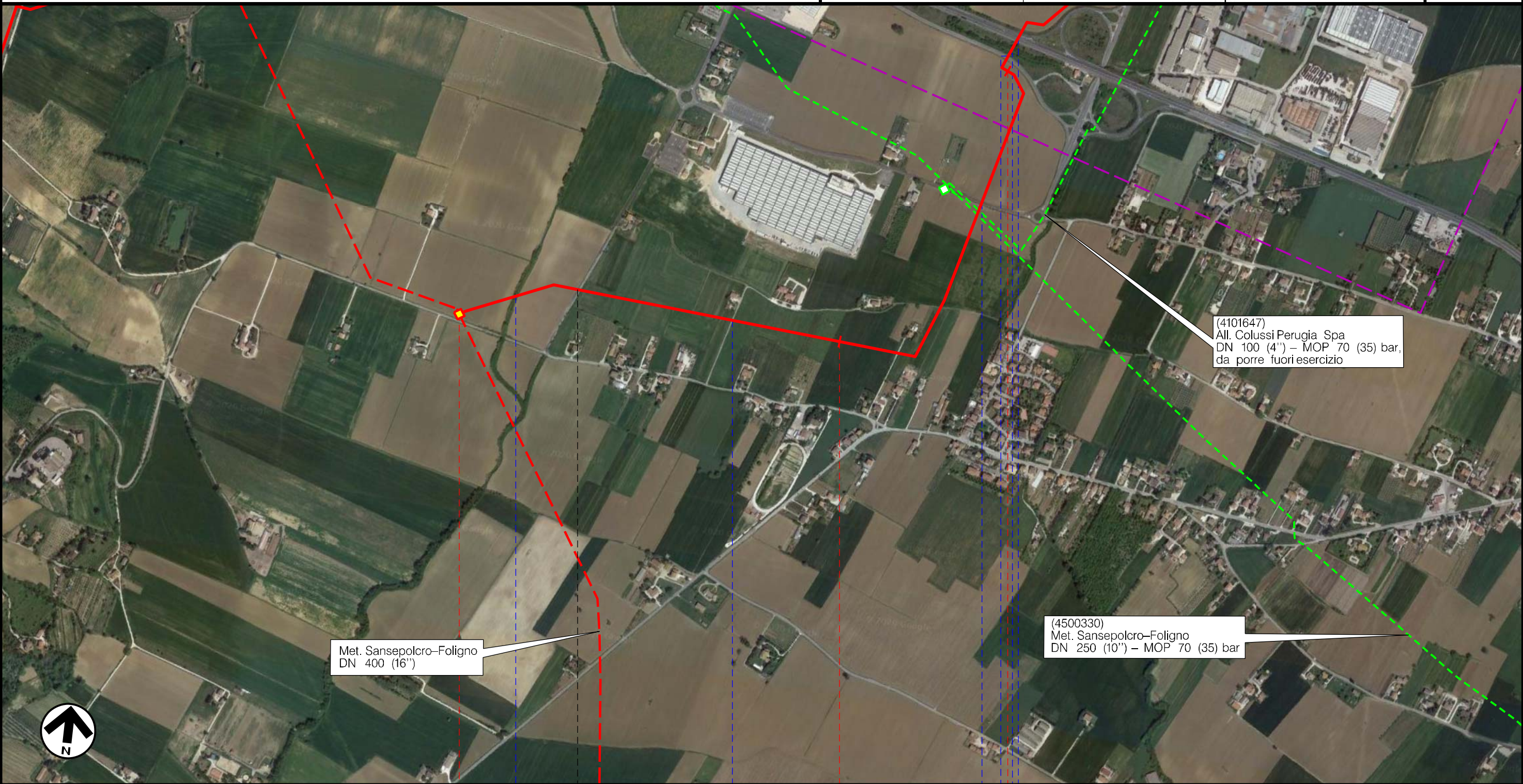


Metanodotto:

All. Colussi SPA
DN 100 (4") – DP 75 bar

0	30/09/21	EMISSIONE	MARIONNI	BATTISTI	LUMINARI	Foglio 9
INDICE	DATA	REVISIONI	ELABORATO	VERIFICATO	APPROVATO	di 15
Proprietario		Progettista		Dis. PG-AF SZ-002		Scala 1:10000
				Comm. NR/20047/R-L28		



AEROFOTOGRAMMETRIA CON SIC E ZPS



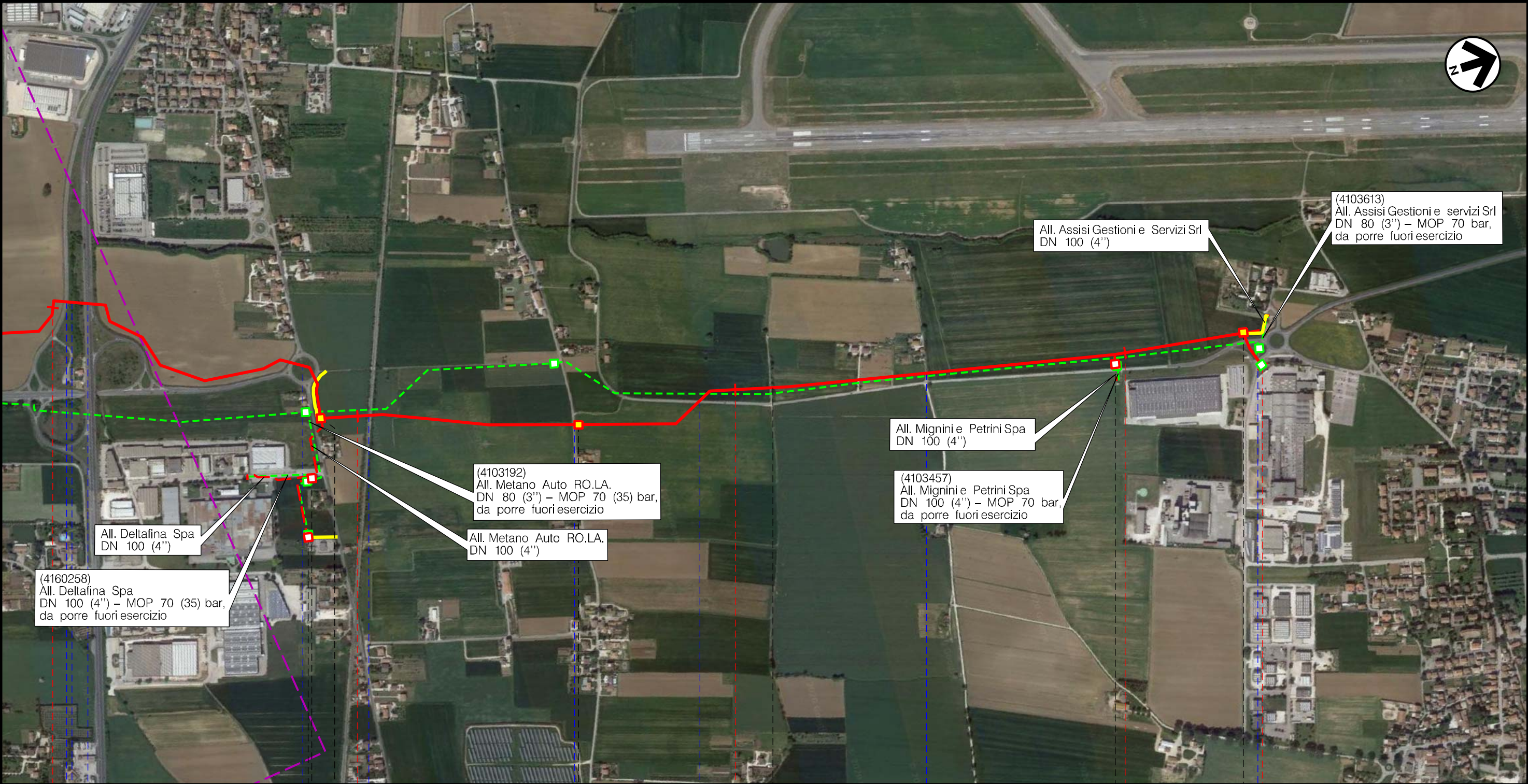
Il presente disegno è di proprietà aziendale - La Società tutela i propri diritti a termine di legge.

Metanodotto:

All. Colussi SPA
DN 100 (4'') – DP 75 bar

0	30/09/21	EMISSIONE	MARIONNI	BATTISTI	LUMINARI	Foglio 10 di 15
INDICE	DATA	R E V I S I O N I	ELABORATO	VERIFICATO	APPROVATO	
Proprietario		Progettista		Dis. PG-AF SZ-002		Scala 1:10000
				Comm. NR/20047/R-L28		

AEROFOTOGRAMMETRIA CON SIC E ZPS



All. Assisi Gestioni e Servizi Srl
DN 100 (4'')

(4103613)
All. Assisi Gestioni e servizi Srl
DN 80 (3'') – MOP 70 bar,
da porre fuori esercizio

All. Mignini e Petrini Spa
DN 100 (4'')

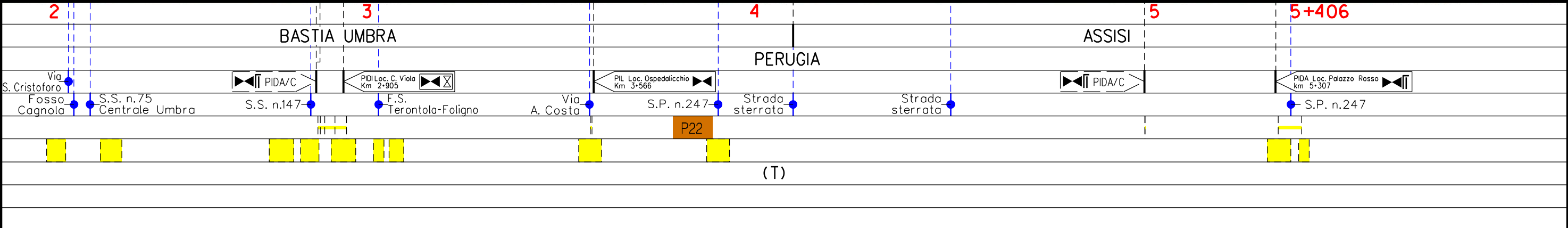
(4103457)
All. Mignini e Petrini Spa
DN 100 (4'') – MOP 70 bar,
da porre fuori esercizio

(4103192)
All. Metano Auto RO.LA.
DN 80 (3'') – MOP 70 (35) bar,
da porre fuori esercizio

All. Metano Auto RO.LA.
DN 100 (4'')

All. Deltafina Spa
DN 100 (4'')

(4160258)
All. Deltafina Spa
DN 100 (4'') – MOP 70 (35) bar,
da porre fuori esercizio



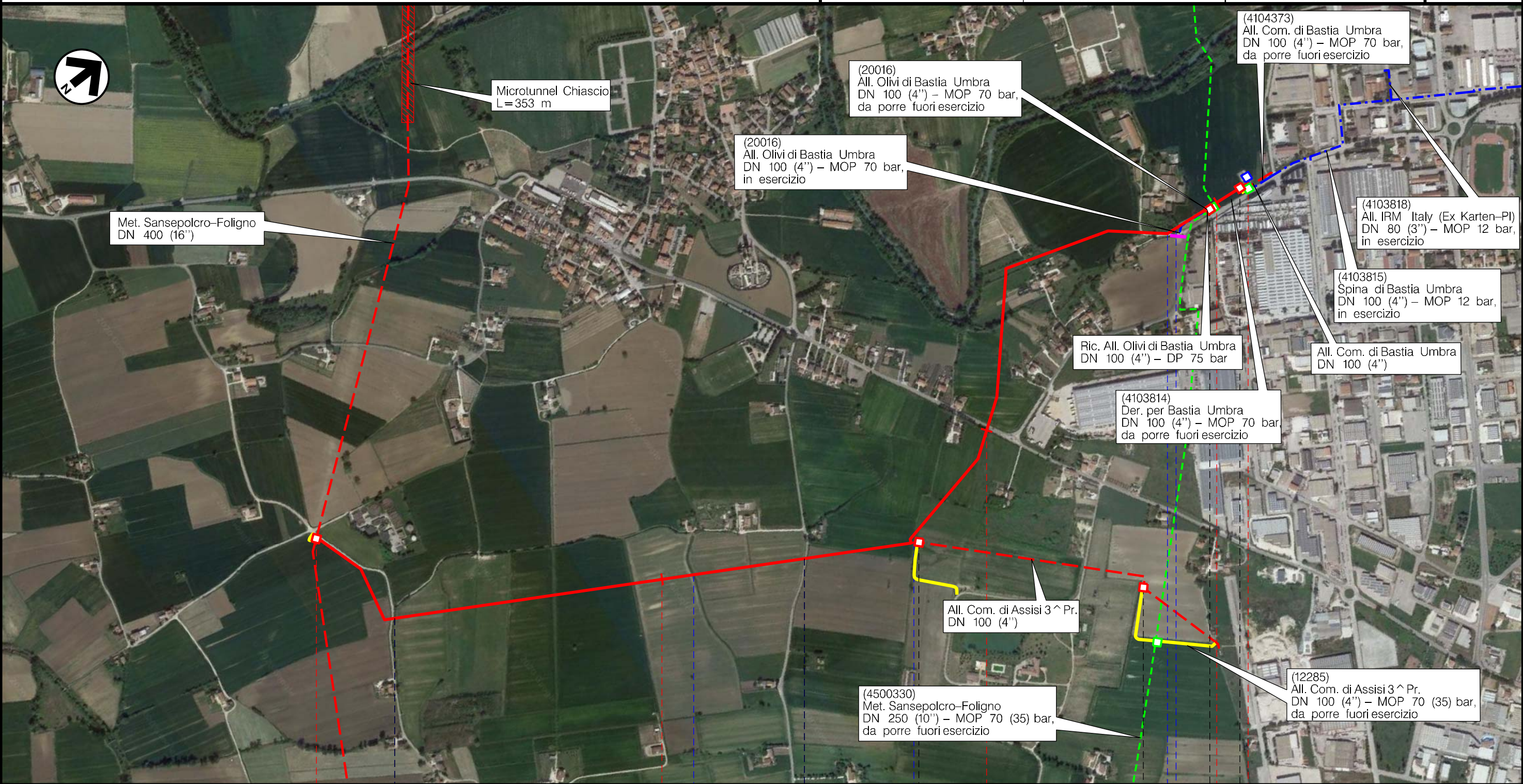
Il presente disegno è di proprietà aziendale - La Società tutela i propri diritti a termine di legge.

Metanodotto:

Der. per Bastia Umbra
DN 150 (6") – DP 75 bar

AEROFOTOGRAMMETRIA CON SIC E ZPS

0	30/09/21	EMISSIONE	MARIONNI	BATTISTI	LUMINARI	Foglio
INDICE	DATA	REVISIONI	ELABORATO	VERIFICATO	APPROVATO	11
Proprietario	Progettista		Dis. PG-AF SZ-002		di 15	
			Comm. NR/20047/R-L 33		Scala	
					1:10000	



Met. Sansepolcro-Foligno
DN 400 (16")

Microtunnel Chiascio
L=353 m

(20016)
All. Olivi di Bastia Umbra
DN 100 (4") – MOP 70 bar,
da porre fuori esercizio

(20016)
All. Olivi di Bastia Umbra
DN 100 (4") – MOP 70 bar,
in esercizio

(4104373)
All. Com. di Bastia Umbra
DN 100 (4") – MOP 70 bar,
da porre fuori esercizio

(4103818)
All. IRM Italy (Ex Karten-PI)
DN 80 (3") – MOP 12 bar,
in esercizio

(4103815)
Spina di Bastia Umbra
DN 100 (4") – MOP 12 bar,
in esercizio

All. Com. di Bastia Umbra
DN 100 (4")

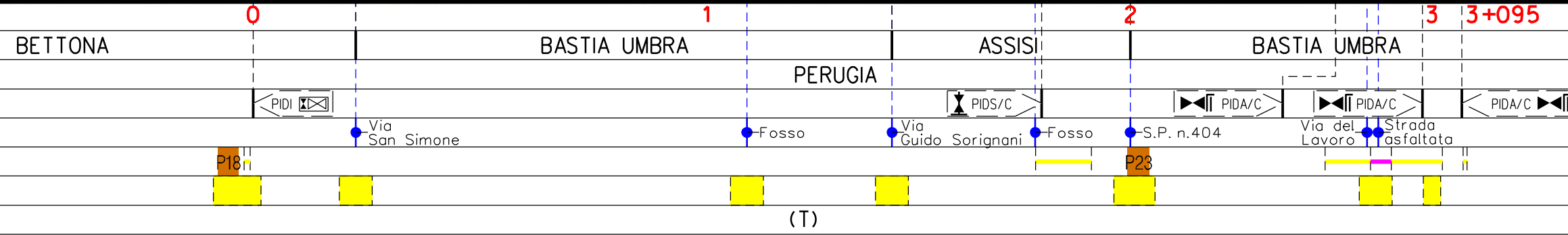
Ric. All. Olivi di Bastia Umbra
DN 100 (4") – DP 75 bar

(4103814)
Der. per Bastia Umbra
DN 100 (4") – MOP 70 bar,
da porre fuori esercizio

All. Com. di Assisi 3^ Pr.
DN 100 (4")

(4500330)
Met. Sansepolcro-Foligno
DN 250 (10") – MOP 70 (35) bar,
da porre fuori esercizio

(12285)
All. Com. di Assisi 3^ Pr.
DN 100 (4") – MOP 70 (35) bar,
da porre fuori esercizio





Il presente disegno è di proprietà aziendale - La Società tutela i propri diritti a termine di legge.

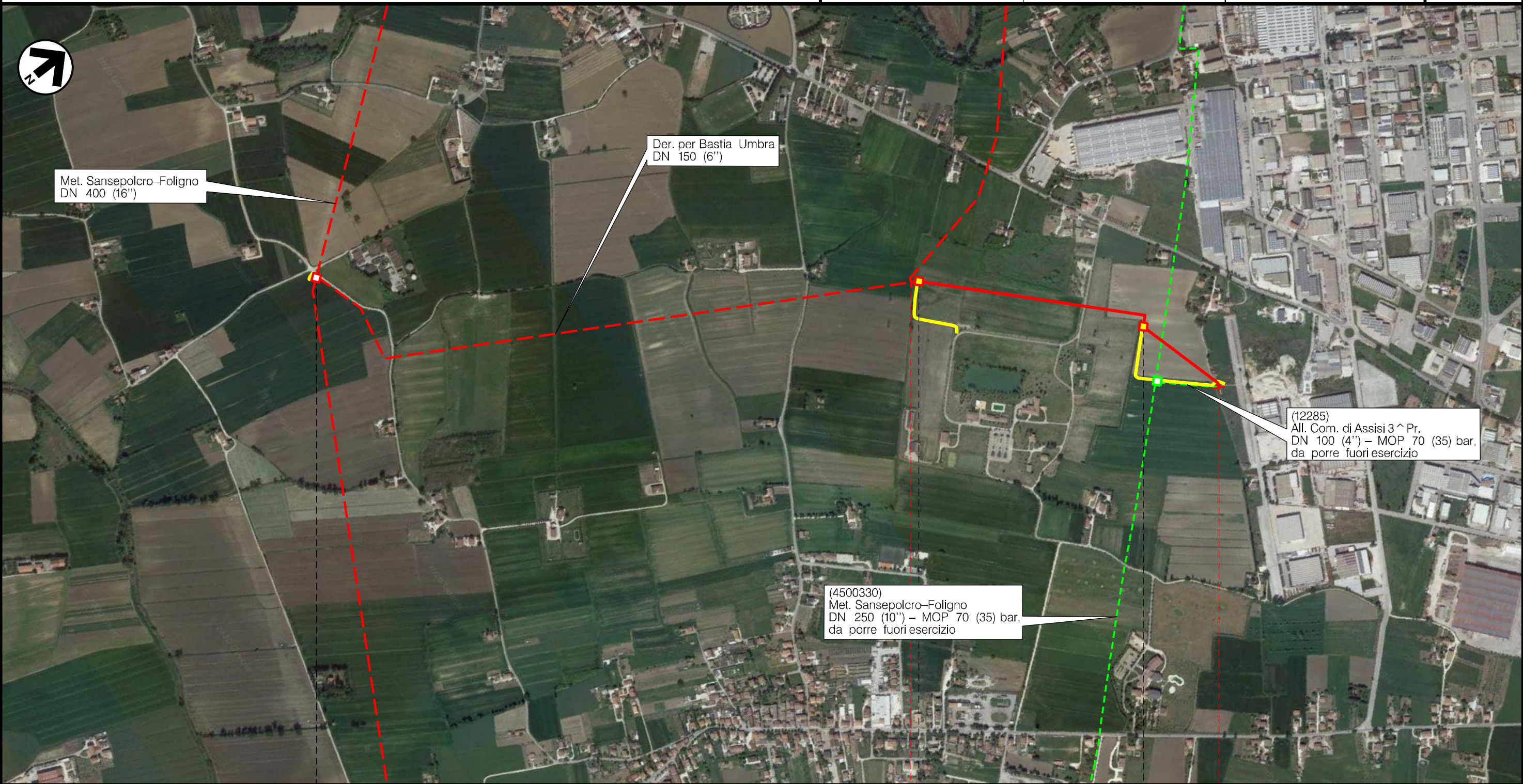
Metanodotto:

All. Com. di Assisi 3 ^ Pr.
DN 100 (4'') – DP 75 bar

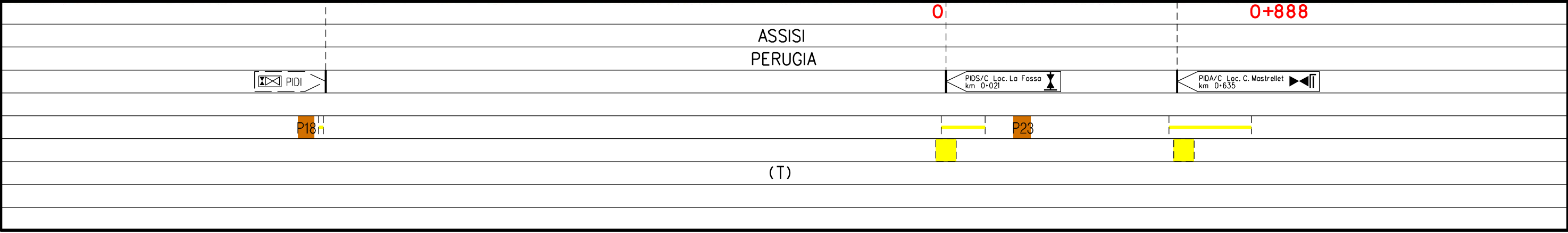
AEROFOTOGRAMMETRIA CON SIC E ZPS

0	30/09/21	EMISSIONE	MARIONNI	BATTISTI	LUMINARI		
INDICE	DATA	R E V I S I O N I			ELABORATO	VERIFICATO	APPROVATO
Proprietario		Progettista		Dis.		Comm.	
				PG-AFSZ-002		NR/20047/R-L 36	
						Scala	
						1:10000	

Foglio
12
di 15
Scala
1:10000





Il presente disegno è di proprietà aziendale - La Società tutela i propri diritti a termine di legge.

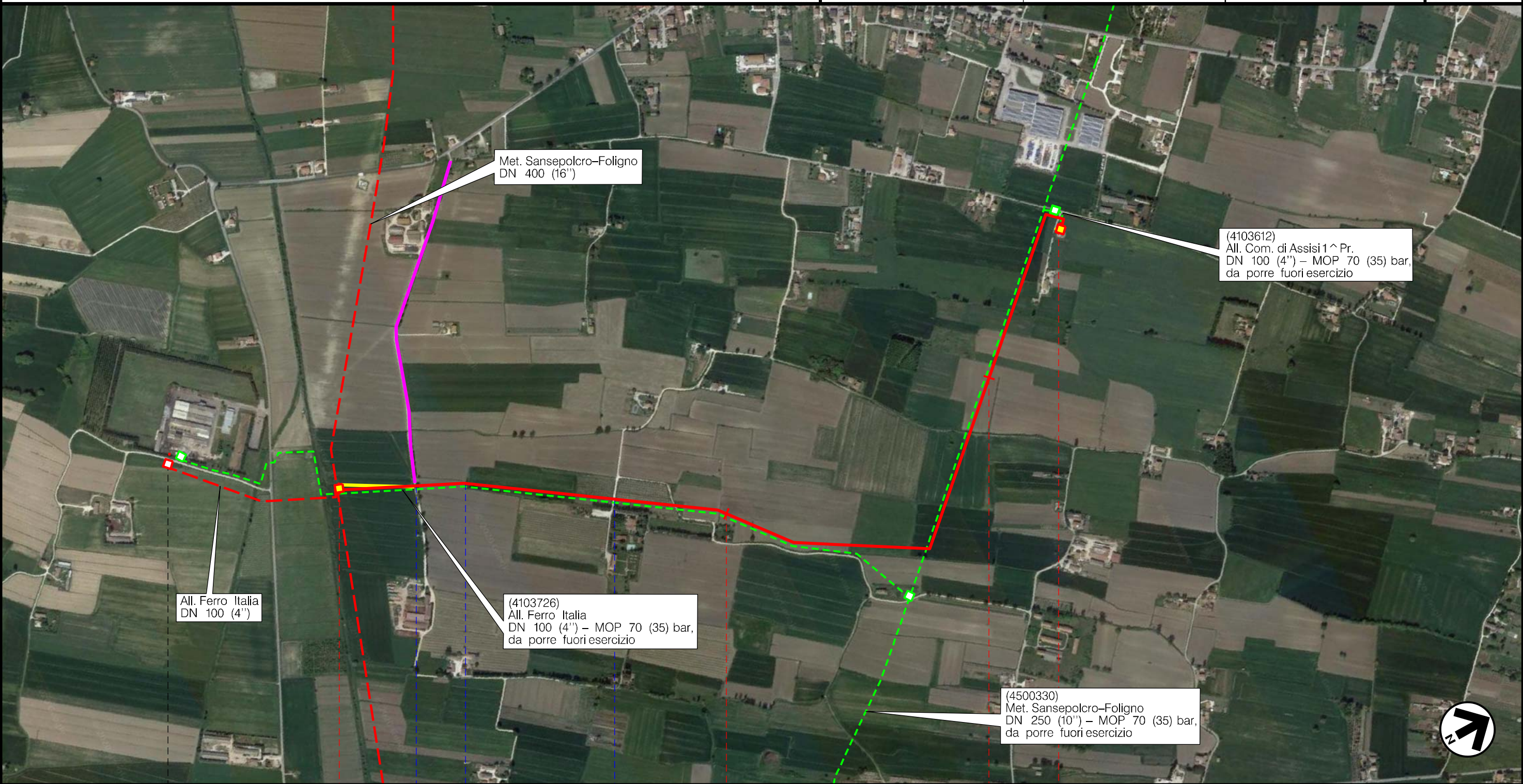


Metanodotto:

All. Com. di Assisi 1 ^ Pr.
DN 100 (4'') – DP 75 bar

AEROFOTOGRAMMETRIA CON SIC E ZPS

0	30/09/21	EMISSIONE	MARIONNI	BATTISTI	LUMINARI		
INDICE	DATA	R E V I S I O N I			ELABORATO	VERIFICATO	APPROVATO
Proprietario		Progettista		Dis.		Comm.	
				PG-AFSZ-002		NR/20047/R-L 37	
						Foglio 13 di 15 Scala 1:10000	



Il presente disegno è di proprietà aziendale - La Società tutela i propri diritti a termine di legge.

(T)

Metanodotto:

All. Bonaca-Cannara
DN 100 (4") - DP 75 bar

AEROFOTOGRAMMETRIA CON SIC E ZPS

0	30/09/21	EMISSIONE	MARIONNI	BATTISTI	LUMINARI
INDICE	DATA	R E V I S I O N I	ELABORATO	VERIFICATO	APPROVATO
Proprietario		Progettista		Dis. PG-AFSZ-002	
				Comm. NR/20047/R-L 39	
					Foglio 14 di 15
					Scala 1:10000



Met. Sansepolcro-Foligno
DN 400 (16")

(4101448)
All. Bonaca-Cannara
DN 100 (4") - MOP 70 (35) bar

(4500330)
Met. Sansepolcro-Foligno
DN 250 (10") - MOP 70 (35) bar,
da porre fuori esercizio

(4104443)
All. Com. di Cannara
DN 80 (3") - MOP 12 bar,
da porre fuori esercizio

(4102852)
All. Umbracer
DN 100 (4") - MOP 12 bar,
da porre fuori esercizio

Il presente disegno è di proprietà aziendale - La Società tutela i propri diritti a termine di legge.

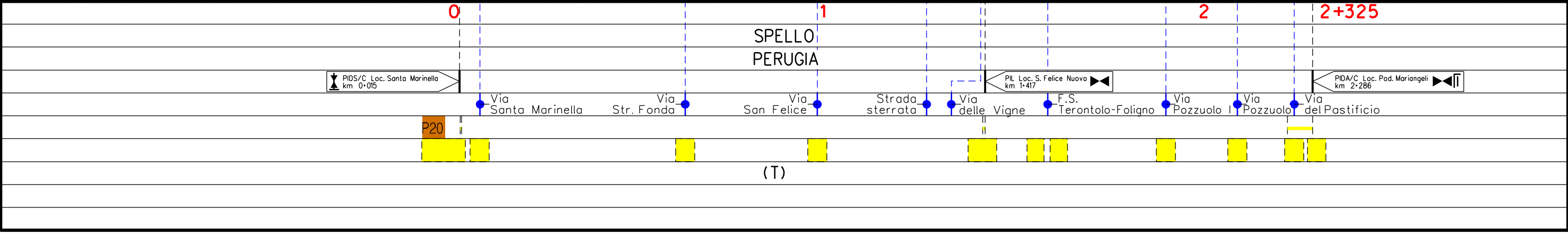
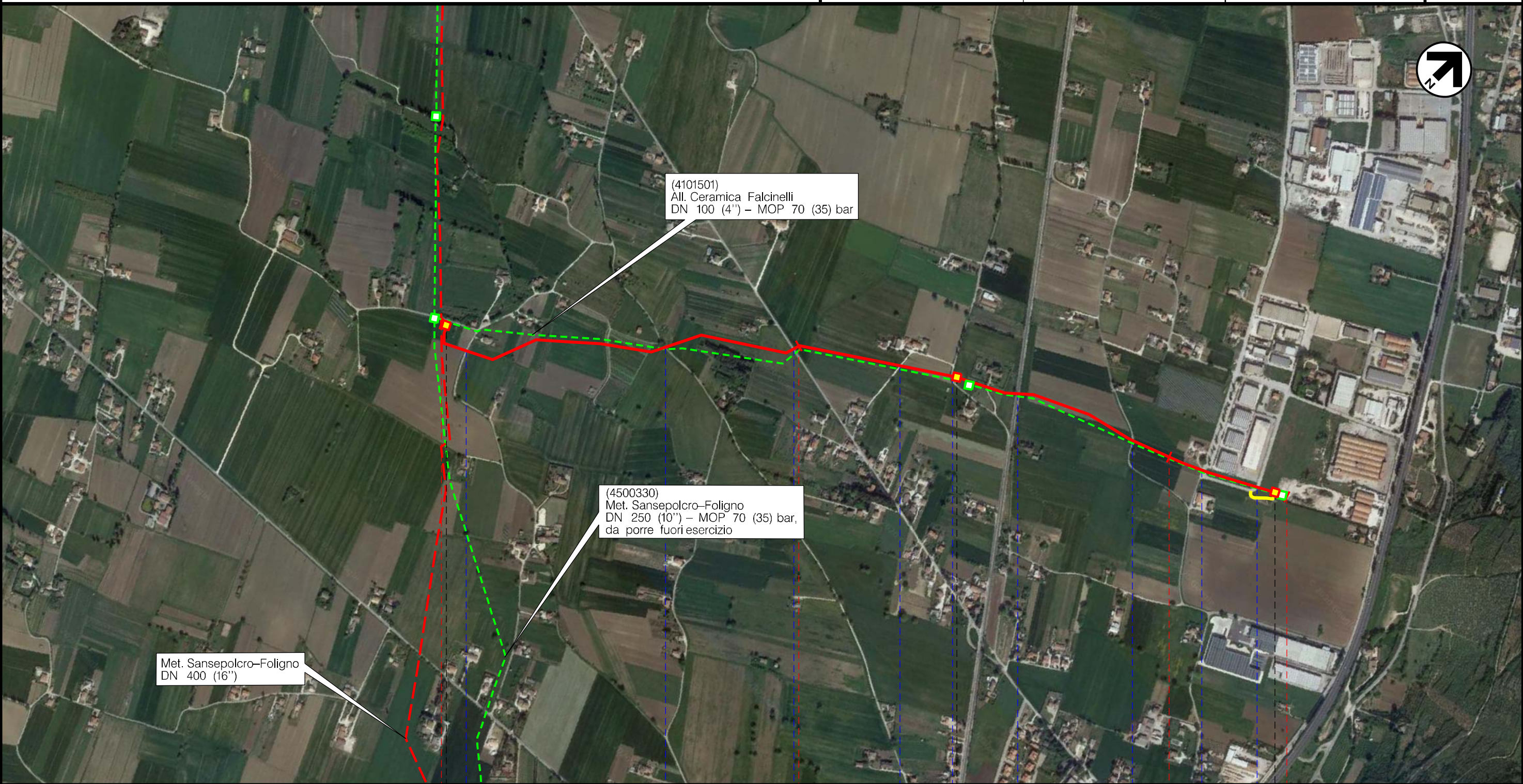


Metanodotto:

All. Ceramica Falcinelli
DN 100 (4'') – DP 75 bar

AEROFOTOGRAMMETRIA CON SIC E ZPS

0	30/09/21	EMISSIONE	MARIONNI	BATTISTI	LUMINARI	Foglio 15
INDICE	DATA	R E V I S I O N I	ELABORATO	VERIFICATO	APPROVATO	di 15
Proprietario		Progettista		Dis. PG-AF SZ-002		Scala 1:10000
				Comm. NR/20047/R-L 40		



Il presente disegno è di proprietà aziendale - La Società tutela i propri diritti a termine di legge.