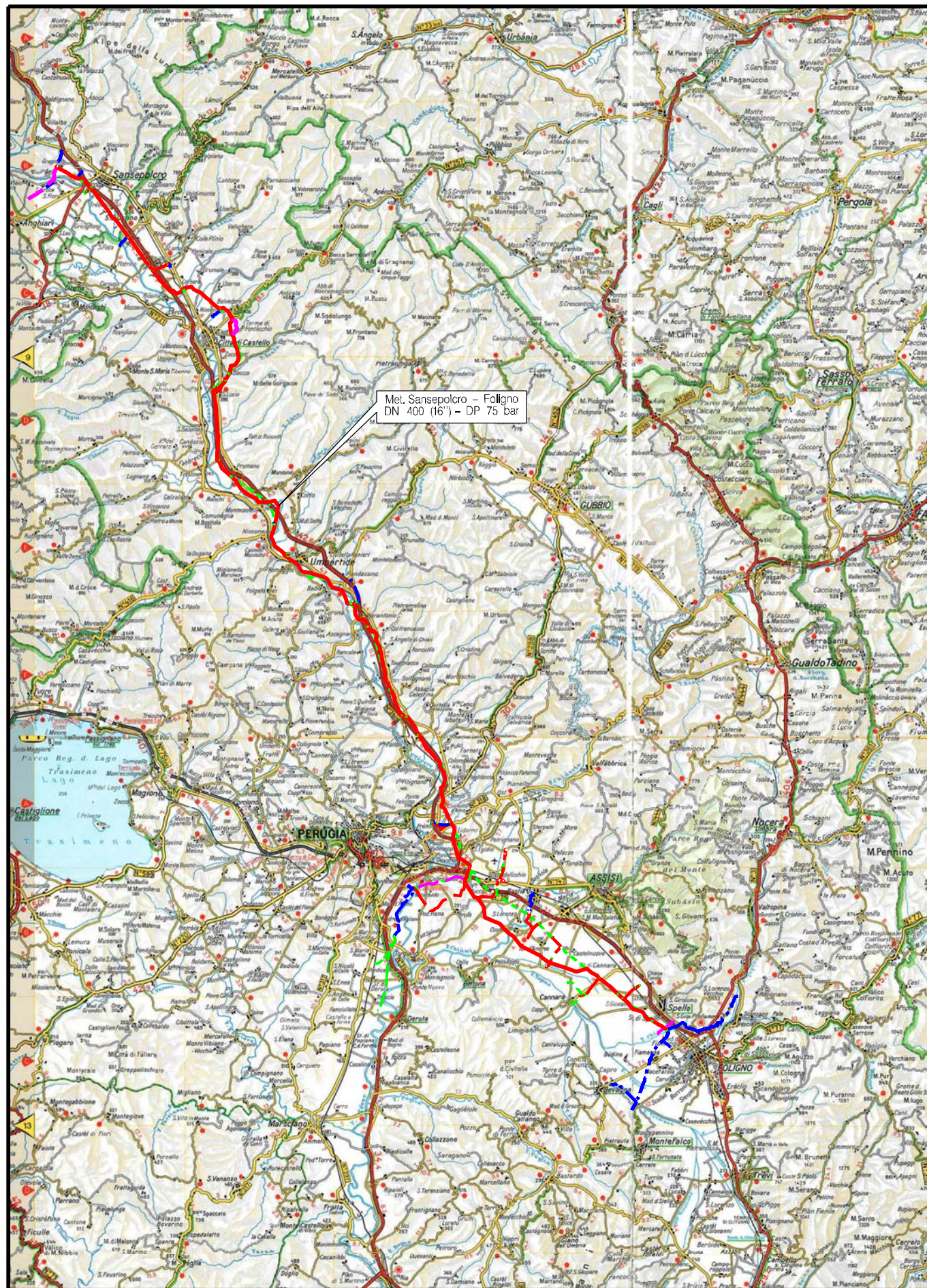


Il presente disegno è di proprietà aziendale - La Società tutelera i propri diritti a termine di legge.



COROGRAFIA Scala 1:400.000

METANODOTTI IN PROGETTO

Met. Sansepolcro - Foligno DN 400 (16'') - DP 75 bar - Tav. 3-28



0	30/09/21	EMISSIONE	MARIONNI	BATTISTI	LUMINARI		
INDICE	DATA	REVISIONI			ELABORATO	VERIFICATO	APPROVATO
Proprietario		Progettista			Dis. PG-TPSZ-001		
					Fg. 1 di 28		
Metanodotto:					Comm. NR/20047/R-L01		
Sansepolcro - Foligno					INDICE		
DN 400 (16'') - DP 75 bar					0		
					Scala 1:10000		
TRACCIATO DI PROGETTO CON SIC E ZPS					Sostituisce il		
					Sostituito dal		

LEGENDA

SIMBOLOGIA CARTOGRAFICA

- | | | | |
|--|---|--|---|
| | Metanodotto in progetto | | Altre condotte di terzi |
| | Metanodotti in esercizio | | Altri metanodotti in progetto |
| | Metanodotti da porre fuori esercizio e recuperare | | Future opere in progetto |
| | Alternativa di tracciato | | Gallerie, Tunnel, Mini-Microtunnel, Raise Boring e T.O.C. |
| | Aree impianti stacco-terminale in progetto | | Impianti di linea in progetto |
| | Aree impianti stacco-terminale esistenti | | Impianti di linea su rete in esercizio |
| | Piazzola di stoccaggio tubazioni | | Impianti di linea da porre fuori esercizio e recuperare |
| | Strada di accesso all'impianto | | Depositi temporanei |
| | Adeguamento strade esistenti | | Strade di accesso provvisorio |
| | | | Limite sovrapposizione fogli |
| | | | Integrazioni planimetriche di progetto |
| | | | Integrazioni planimetriche esistenti |

SIMBOLOGIA MECCANICA

- Punto di intercettazione di linea (P.I.L.)
- Punto di intercettazione di derivazione importante (P.I.D.I.)
- Punto di intercettazione di derivazione semplice con stacco da P.I.L. (P.I.D.S.)
- Punto di intercettazione e derivazione semplice con stacco da Linea (P.I.D.S.)
- Punto di intercettazione con discaggio di allacciamento (P.I.D.A.)
- Punto predisposto per il discaggio di allacciamento (P.P.D.A.)
- Punto di sezionamento elettrico terminale (P.S.E.T.)
- Stazione predisposta per lancio e ricevimento PIG
- Impianto di riduzione/regolazione della pressione

SIMBOLOGIA TEMATICA

- Siti Rete Natura 2000
- ZSC – Zone speciali di conservazione

Il presente disegno è di proprietà aziendale - La Società tutela i propri diritti a termine di legge.

Progressiva chilometrica	N.	
Comuni		
Province		
Impianti	TIPO - N. - PROGR. km	
Attraversamenti	TIPOLOGIA ATTRAVERSATA (SS n. **, corso d'acqua, ferrovia, ecc.)	
Strade - Piste - Piazzole tubazioni	ACCESSO IMPIANTI	ADEGUAMENTI STRADE
Fascia di lavoro	ALLARGATA	
Scavabilità terreni	SCIOLTI (T)	ROCCIA TENERA (RT) ROCCIA DURA (RD)
Opere di ripristino		

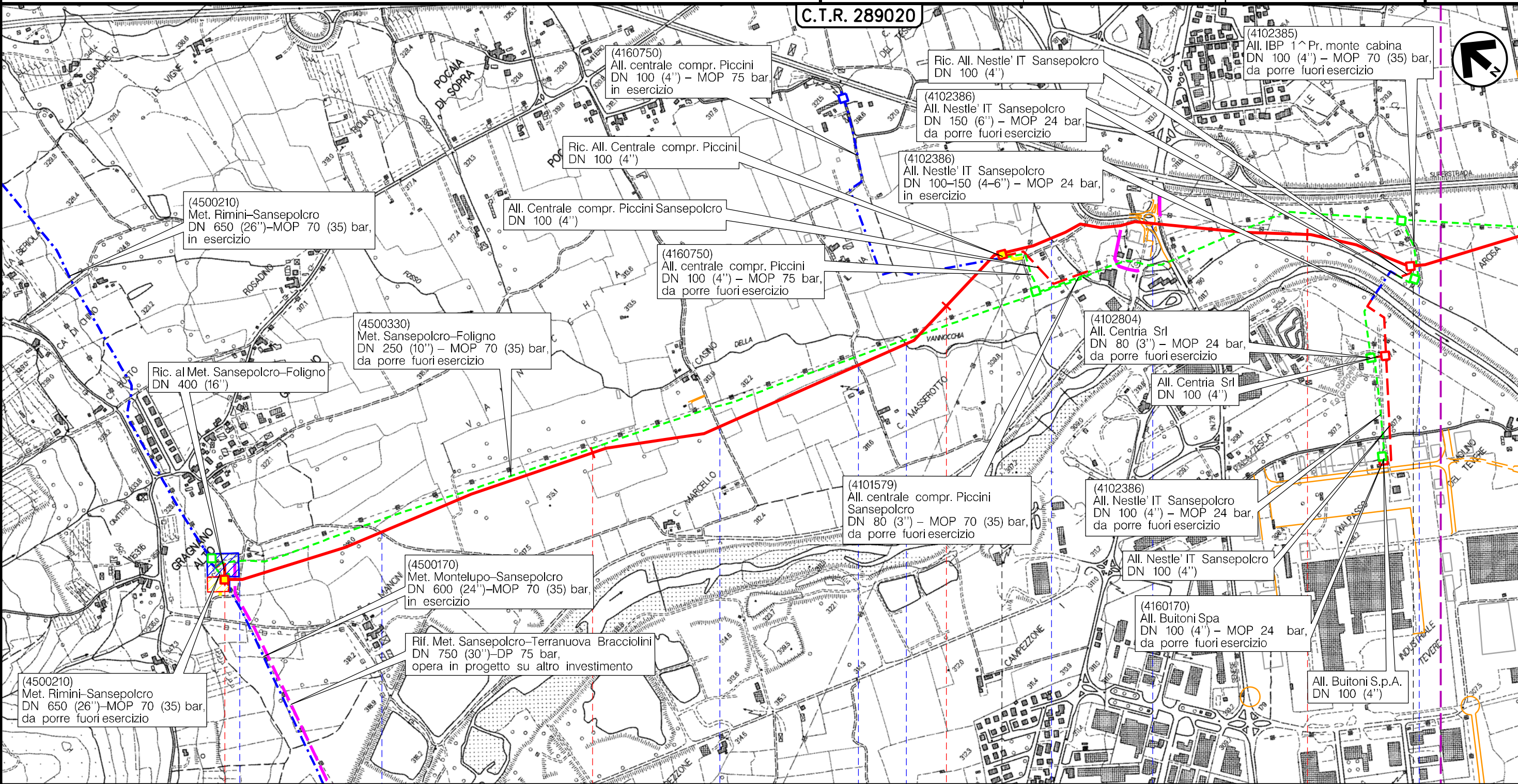
Metanodotto:

Sansepolcro – Foligno
DN 400 (16") – DP 75 bar

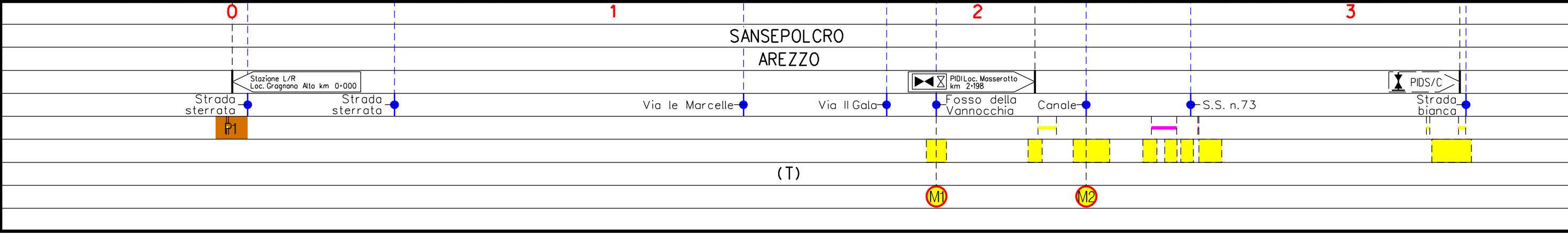
0	30/09/21	EMISSIONE	MARIONNI	BATTISTI	LUMINARI
INDICE	DATA	REVISIONI	ELABORATO	VERIFICATO	APPROVATO
Proprietario		Progettista		Dis. PG-TPSZ-001	
snam		COMIS		Comm.NR/20047/R-L01	
			Foglio 3 di 28		
			Scala 1:10000		

TRACCIATO DI PROGETTO CON SIC E ZPS

C.T.R. 289020





Il presente disegno è di proprietà aziendale - La Società tutela i propri diritti a termine di legge.



Metanodotto:

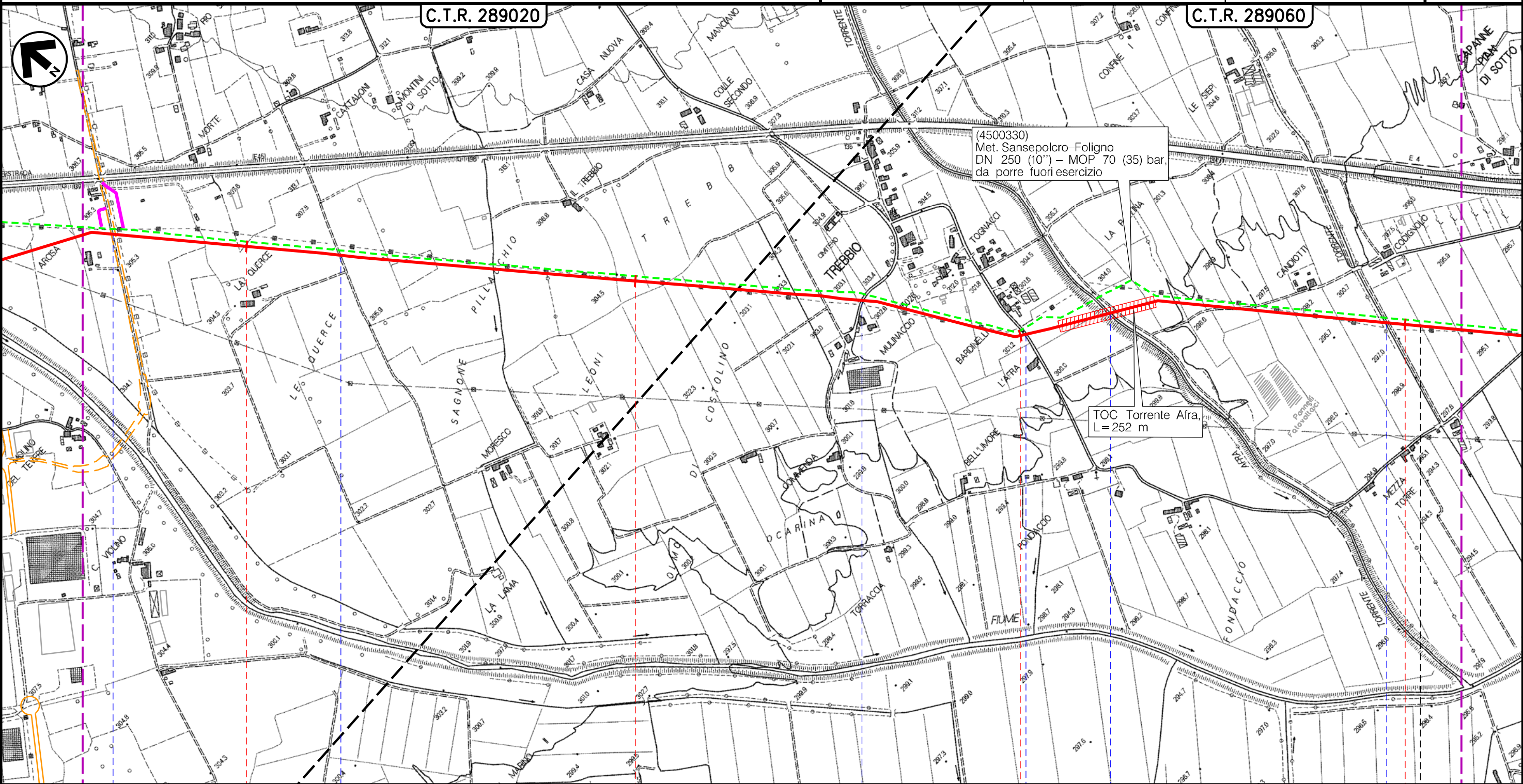
Sansepolcro – Foligno
DN 400 (16") – DP 75 bar

0	30/09/21	EMISSIONE	MARIONNI	BATTISTI	LUMINARI	Foglio
INDICE	DATA	REVISIONI	ELABORATO	VERIFICATO	APPROVATO	4
Proprietario		Progettista		Dis. PG-TPSZ-001		di 28
				Comm.NR/20047/R-L01		Scala 1:10000

TRACCIATO DI PROGETTO CON SIC E ZPS

C.T.R. 289020

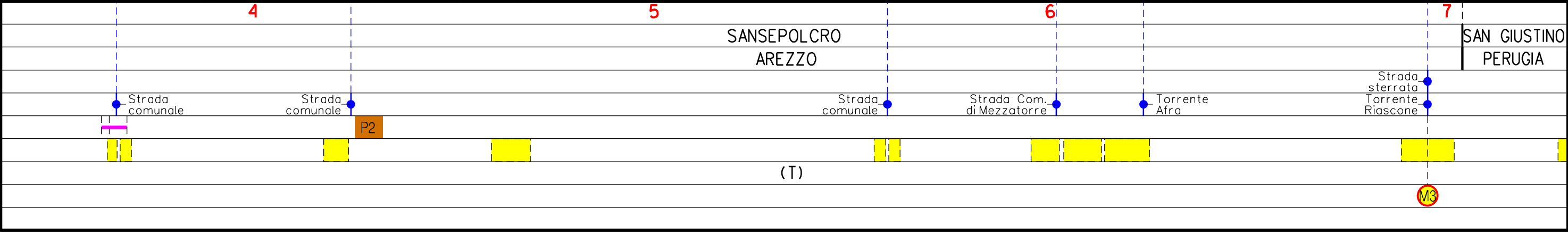
C.T.R. 289060



(4500330)
Met. Sansepolcro-Foligno
DN 250 (10") – MOP 70 (35) bar,
da porre fuori esercizio



TOC Torrente Afra
L=252 m

Il presente disegno è di proprietà aziendale - La Società tutela i propri diritti a termine di legge.



Metanodotto:

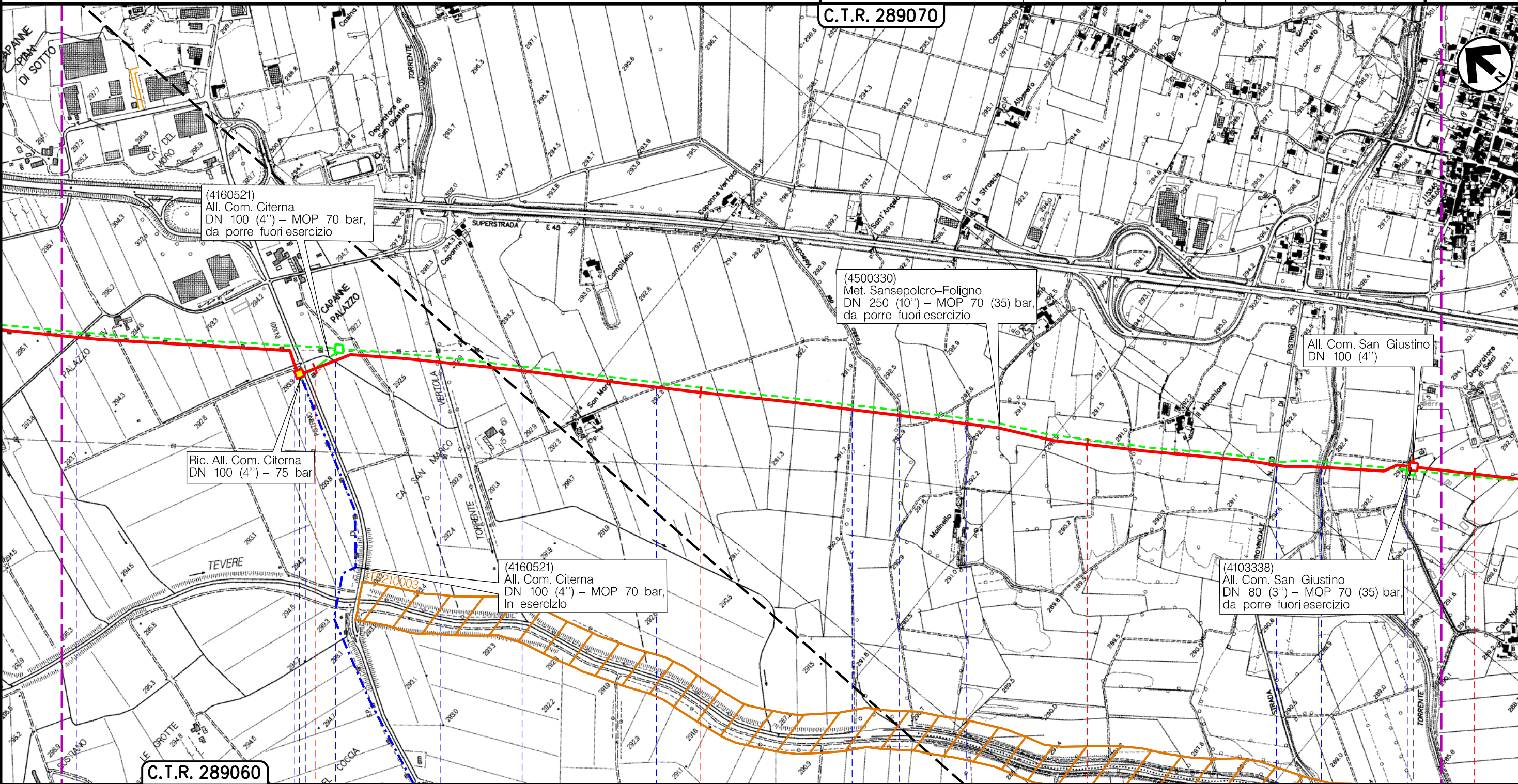
Sansepolcro – Foligno
DN 400 (16") – DP 75 bar

0	30/09/21	EMISSIONE	MARIONNI	BATTISTI	LUMINARI
INDICE	DATA	REVISIONI	ELABORATO	VERIFICATO	APPROVATO
Proprietario		Progettista		Dis. PG-TPSZ-001	
				Comm.NR/20047/R-L01	
			Foglio 5 di 28		
			Scala 1:10000		

TRACCIATO DI PROGETTO CON SIC E ZPS

C.T.R. 289070

Il presente disegno è di proprietà aziendale - La Società tutela i propri diritti a termine di legge.



C.T.R. 289060

8 9 10 11

SAN GIUSTINO PERUGIA

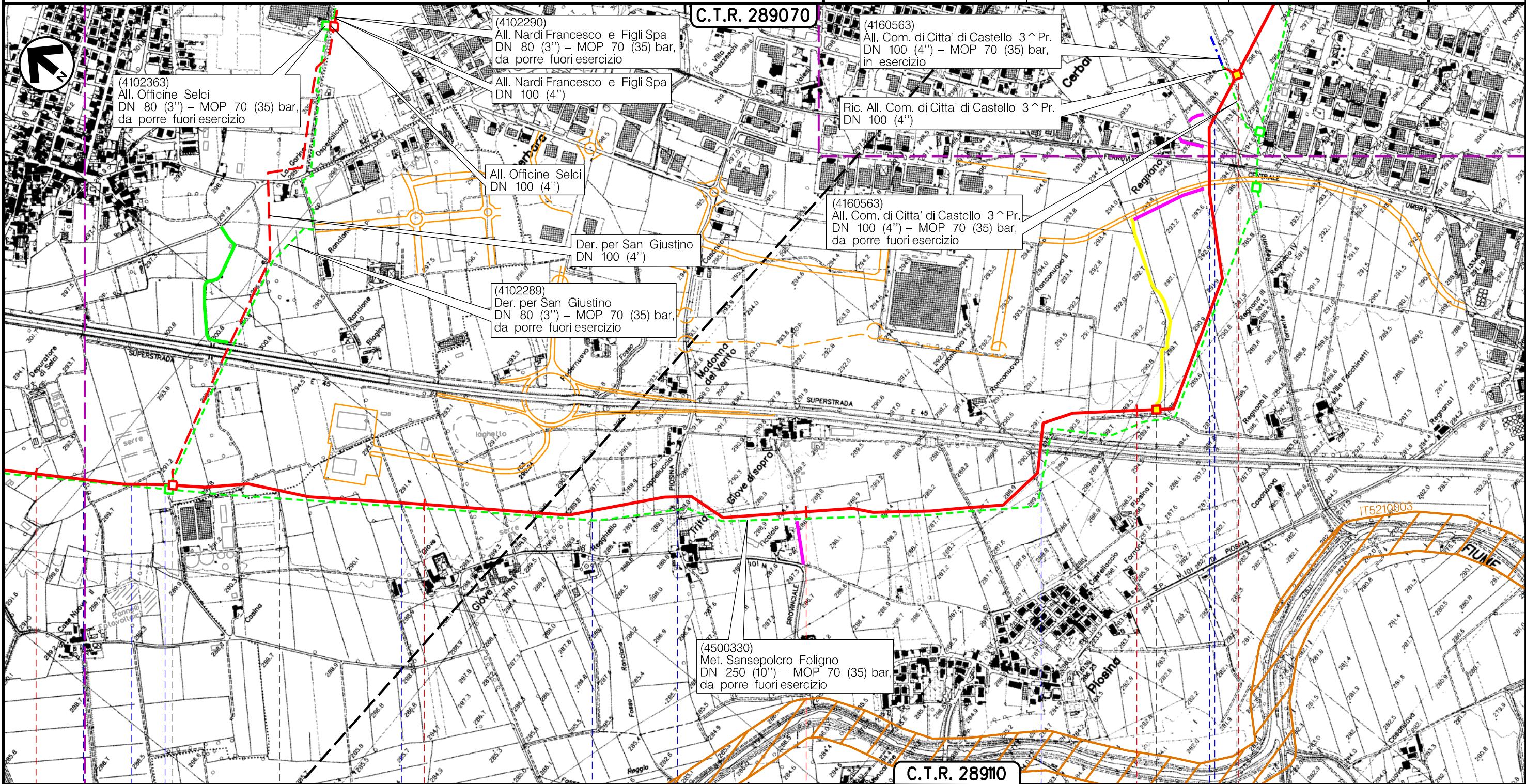


Metanodotto:

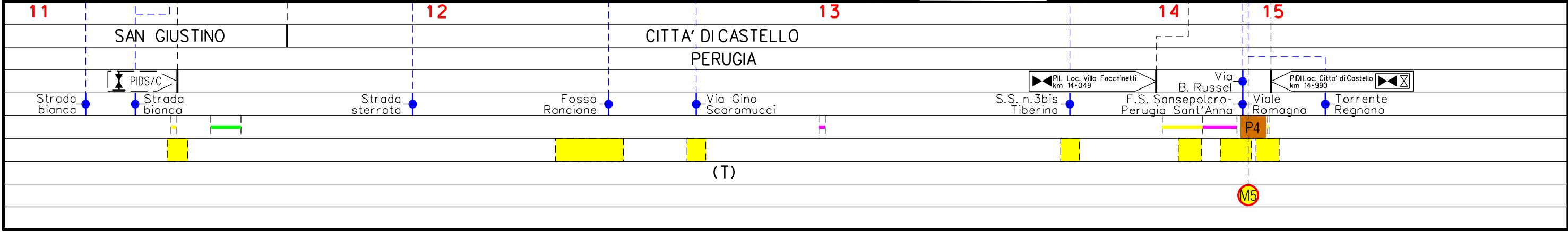
Sansepolcro – Foligno
DN 400 (16") – DP 75 bar

0	30/09/21	EMISSIONE	MARIONI	BATTISTI	LUMINARI	Foglio
INDICE	DATA	REVISIONI	ELABORATO	VERIFICATO	APPROVATO	6
Proprietario	Progettista		Dis. PG-TPSZ-001		Scala	di 28
			Comm.NR/20047/R-L01			1:10000

TRACCIATO DI PROGETTO CON SIC E ZPS



Il presente disegno è di proprietà aziendale - La Società tutela i propri diritti a termine di legge.



Metanodotto:

Sansepolcro – Foligno
DN 400 (16") – DP 75 bar

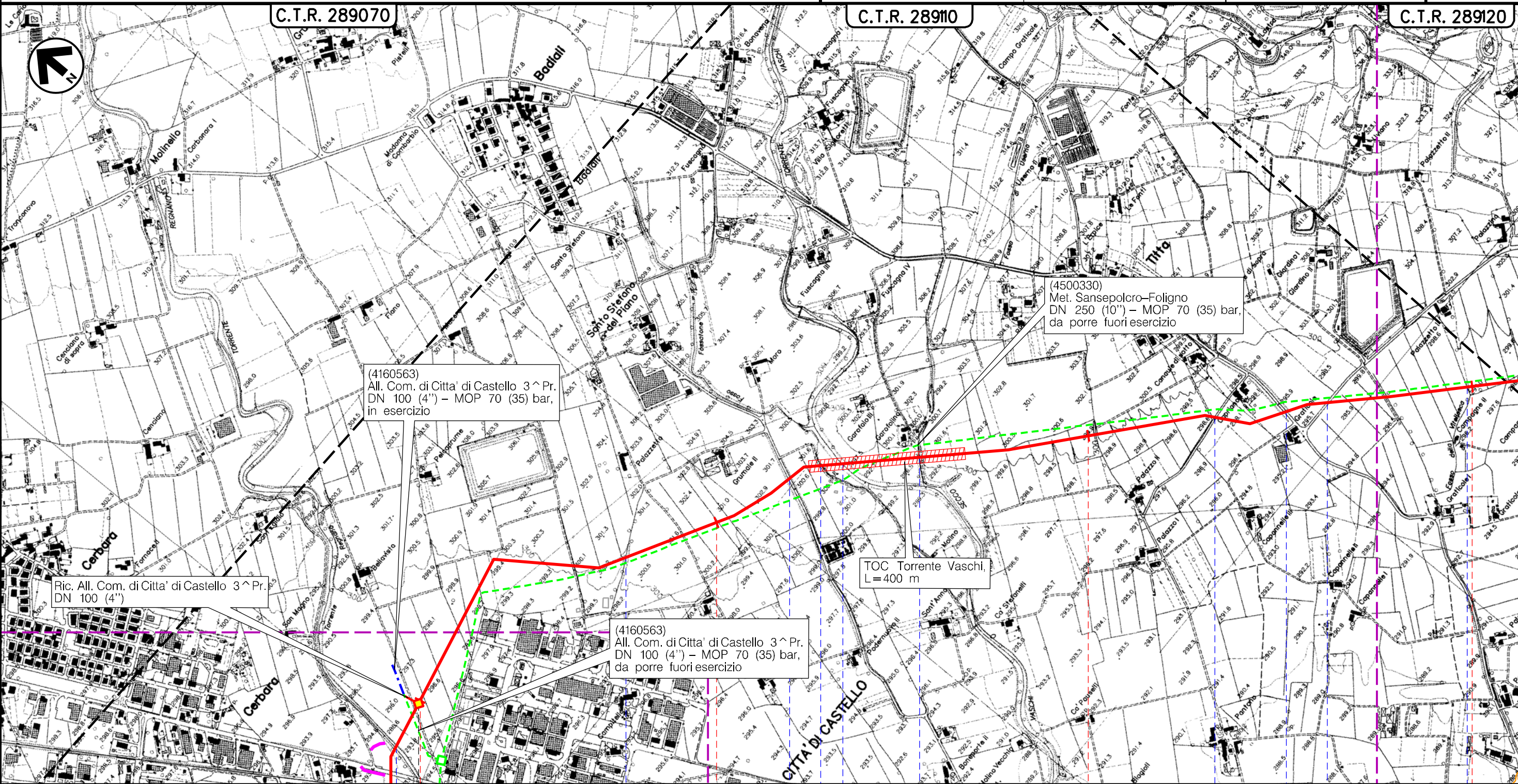
0	30/09/21	EMISSIONE	MARIONNI	BATTISTI	LUMINARI	Foglio
INDICE	DATA	REVISIONI	ELABORATO	VERIFICATO	APPROVATO	7
Proprietario		Progettista		Dis. PG-TPSZ-001		di 28
				Comm.NR/20047/R-L01		Scala 1:10000

TRACCIATO DI PROGETTO CON SIC E ZPS

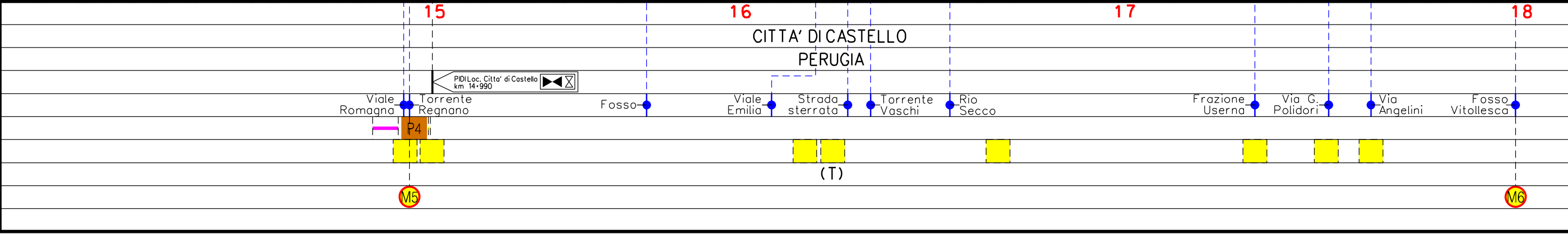
C.T.R. 289070

C.T.R. 289110

C.T.R. 289120





Il presente disegno è di proprietà aziendale - La Società tutela i propri diritti a termine di legge.

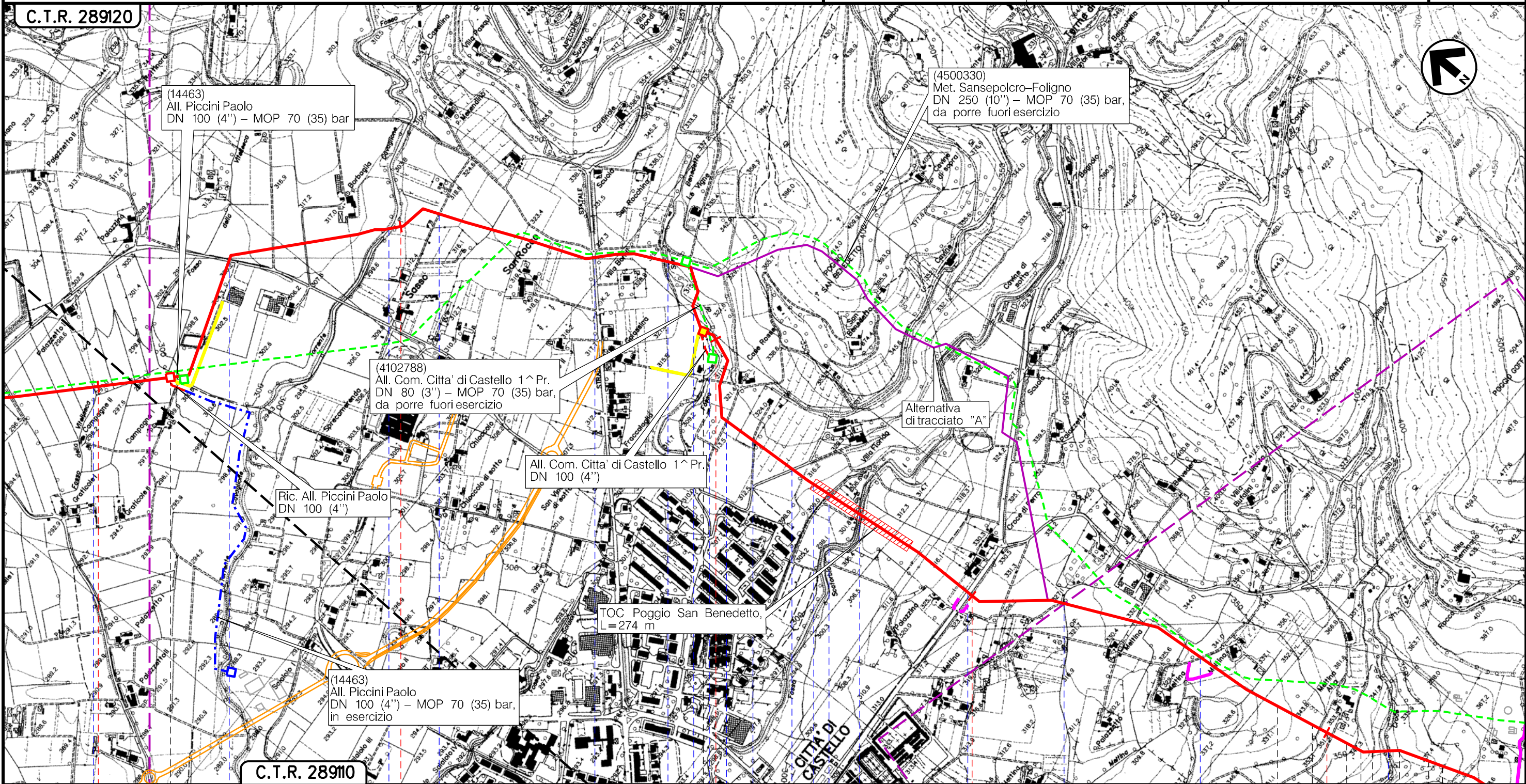


Metanodotto:

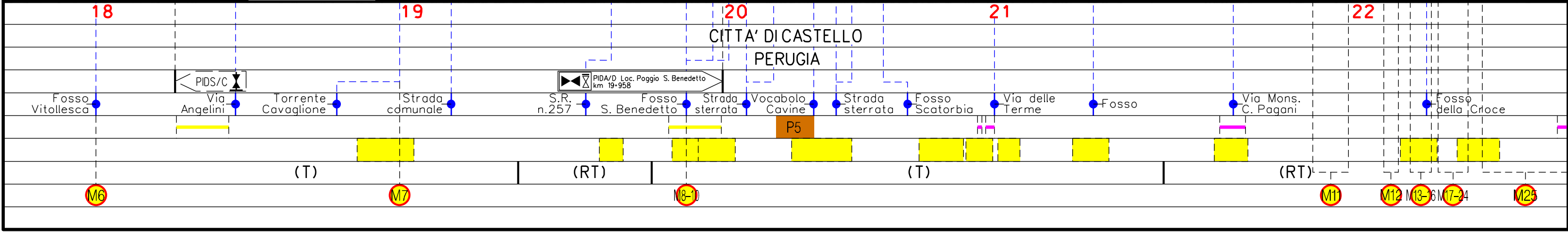
Sansepolcro – Foligno
DN 400 (16") – DP 75 bar

0	30/09/21	EMISSIONE	MARIONNI	BATTISTI	LUMINARI	Foglio
INDICE	DATA	REVISIONI	ELABORATO	VERIFICATO	APPROVATO	8
Proprietario			Progettista			di 28
						Scala
			Dis. PG-TPSZ-001			1:10000
			Comm.NR/20047/R-L01			

TRACCIATO DI PROGETTO CON SIC E ZPS





Il presente disegno è di proprietà aziendale - La Società tutelera i propri diritti a termine di legge.

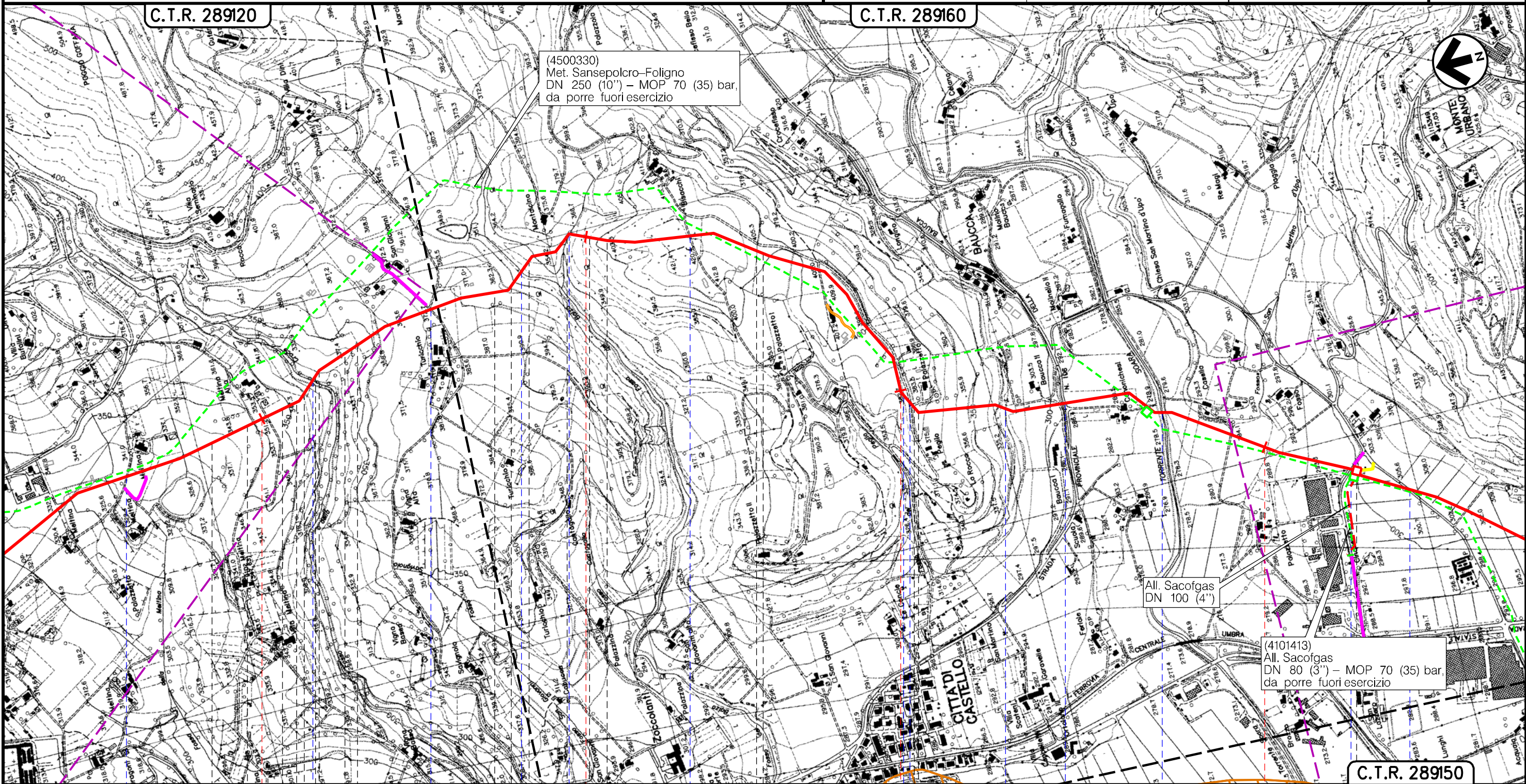


Metanodotto:

Sansepolcro – Foligno
DN 400 (16") – DP 75 bar

0	30/09/21	EMISSIONE	MARIONNI	BATTISTI	LUMINARI	Foglio
INDICE	DATA	REVISIONI	ELABORATO	VERIFICATO	APPROVATO	9
Proprietario			Progettista			di 28
						Scala
			Dis. PG-TPSZ-001			1:10000
			Comm. NR/20047/R-L01			

TRACCIATO DI PROGETTO CON SIC E ZPS

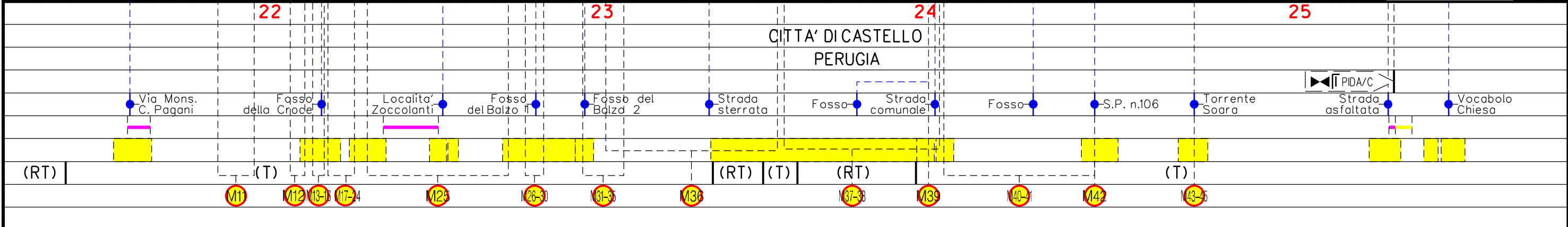


(4500330)
Met. Sansepolcro-Foligno
DN 250 (10") – MOP 70 (35) bar,
da porre fuori esercizio

All. Sacofgas
DN 100 (4")

(4101413)
All. Sacofgas
DN 80 (3") – MOP 70 (35) bar,
da porre fuori esercizio

Il presente disegno è di proprietà aziendale - La Società tutelera i propri diritti a termine di legge.





(RT) (T) (RT) (T) (RT) (T) (RT) (T)

M1 M2 M3 M4 M5 M6 M7 M8 M9 M10 M11 M12 M13 M14 M15

Metanodotto:

Sansepolcro – Foligno
DN 400 (16") – DP 75 bar

0	30/09/21	EMISSIONE	MARIONNI	BATTISTI	LUMINARI	Foglio
INDICE	DATA	REVISIONI	ELABORATO	VERIFICATO	APPROVATO	10
Proprietario			Progettista			di 28
						Scala
			Dis.PG-TPSZ-001			1:10000
			Comm.NR/20047/R-L01			

TRACCIATO DI PROGETTO CON SIC E ZPS

C.T.R. 289160

(4101413)
All. Sacofgas
DN 80 (3") – MOP 70 (35) bar,
da porre fuori esercizio

All. Sacofgas
DN 100 (4")

(4103285)
All. Centrale metano Piccini
DN 80 (3") – MOP 70 (35) bar,
da porre fuori esercizio

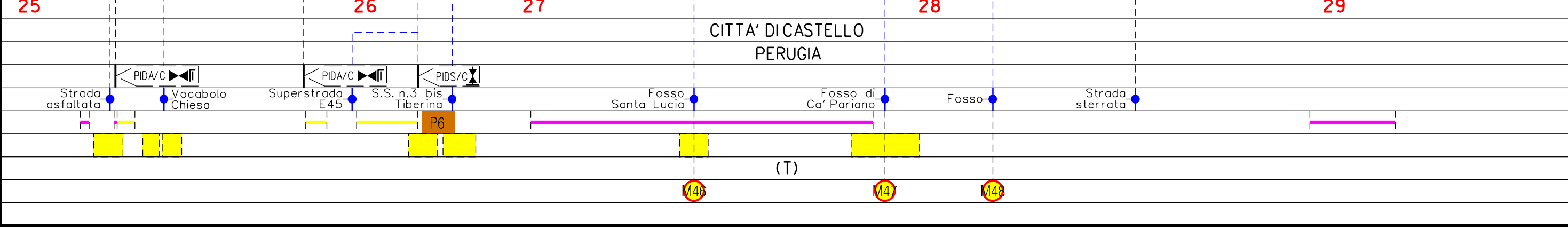
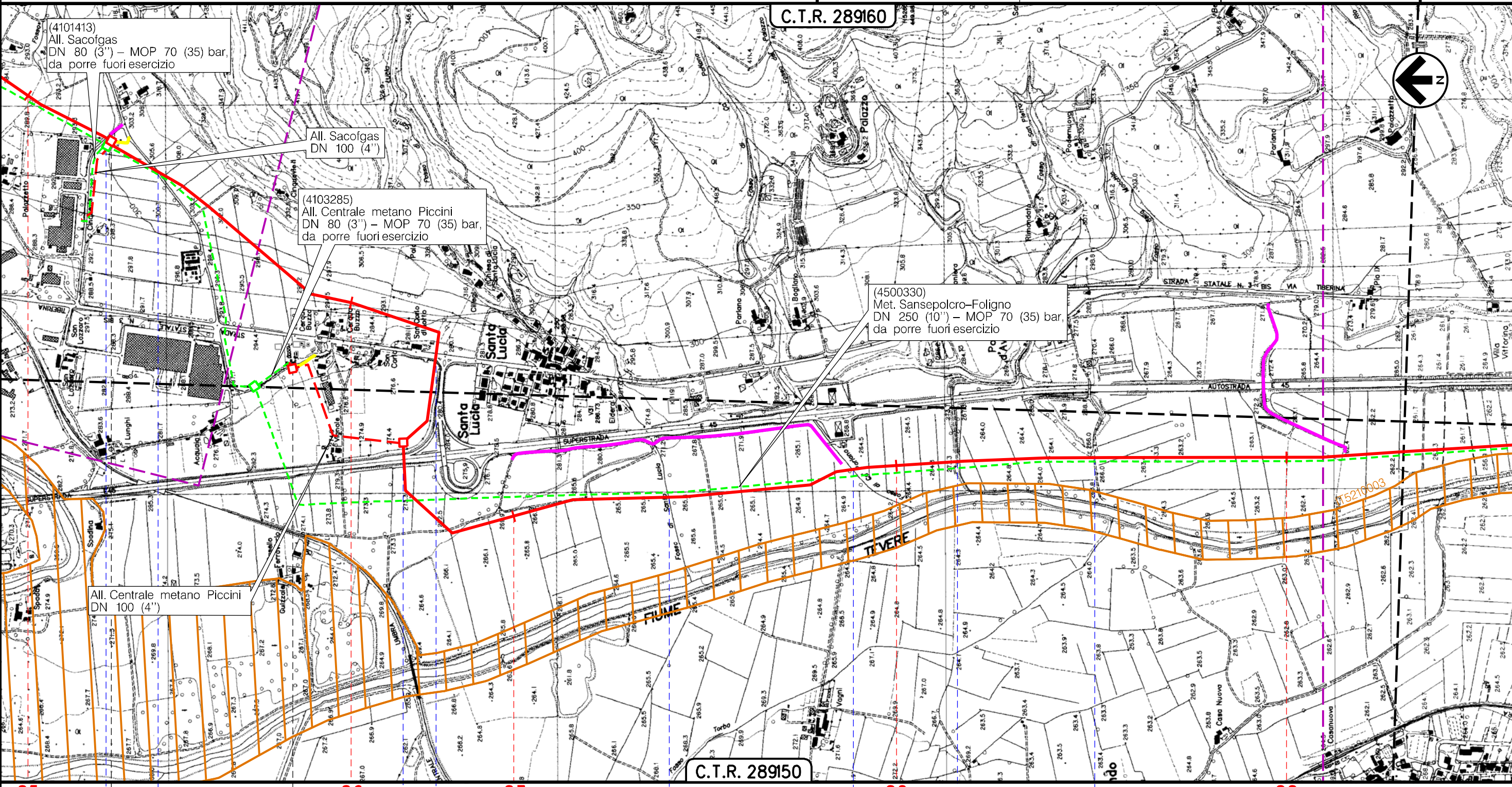
(4500330)
Met. Sansepolcro-Foligno
DN 250 (10") – MOP 70 (35) bar,
da porre fuori esercizio

All. Centrale metano Piccini
DN 100 (4")

C.T.R. 289150



CITTA' DI CASTELLO
PERUGIA

Il presente disegno è di proprietà aziendale - La Società tutelera i propri diritti a termine di legge.



Metanodotto:

Sansepolcro – Foligno
DN 400 (16") – DP 75 bar

0	30/09/21	EMISSIONE	MARIONNI	BATTISTI	LUMINARI	Foglio
INDICE	DATA	REVISIONI	ELABORATO	VERIFICATO	APPROVATO	11
Proprietario		Progettista		Dis.PG-TPSZ-001		di 28
				Comm.NR/20047/R-L01		Scala 1:10000

TRACCIATO DI PROGETTO CON SIC E ZPS

C.T.R. 299040

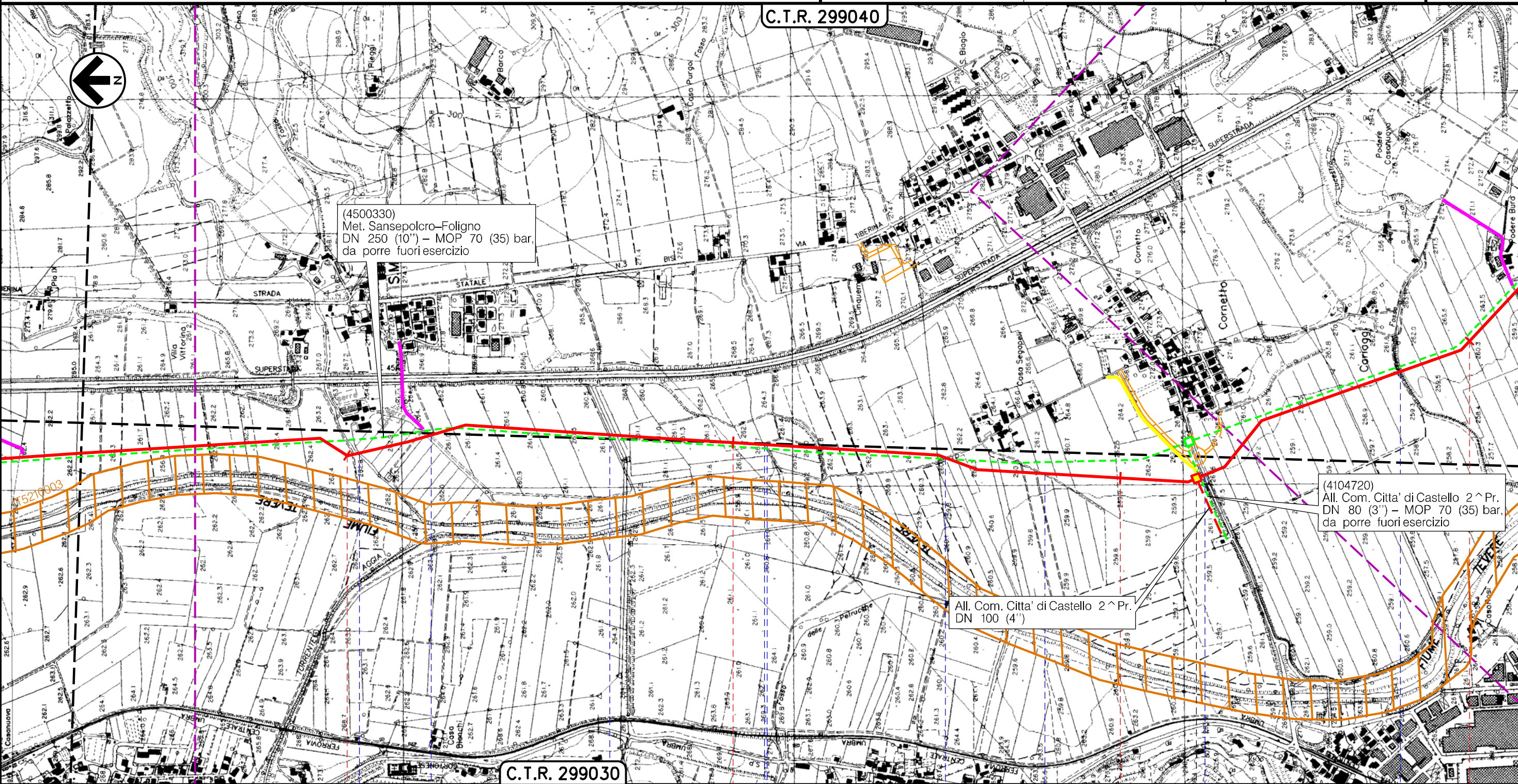
(4500330)
Met. Sansepolcro-Foligno
DN 250 (10") – MOP 70 (35) bar,
da porre fuori esercizio

(4104720)
All. Com. Citta' di Castello 2 ^ Pr.
DN 80 (3") – MOP 70 (35) bar,
da porre fuori esercizio

All. Com. Citta' di Castello 2 ^ Pr.
DN 100 (4")

C.T.R. 299030

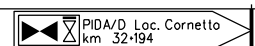
Il presente disegno è di proprietà aziendale – La Società tutelera i propri diritti a termine di legge.



30 31 32 33

CITTA' DI CASTELLO
PERUGIA

Rio di Gracciata Strada sterrata Fosso Fosso Rizzo Strada sterrata Strada sterrata Strada sterrata Via dell'Industria S.P. n.105 Fosso Lucestro



P7

(T)

M49

M50

Metanodotto:

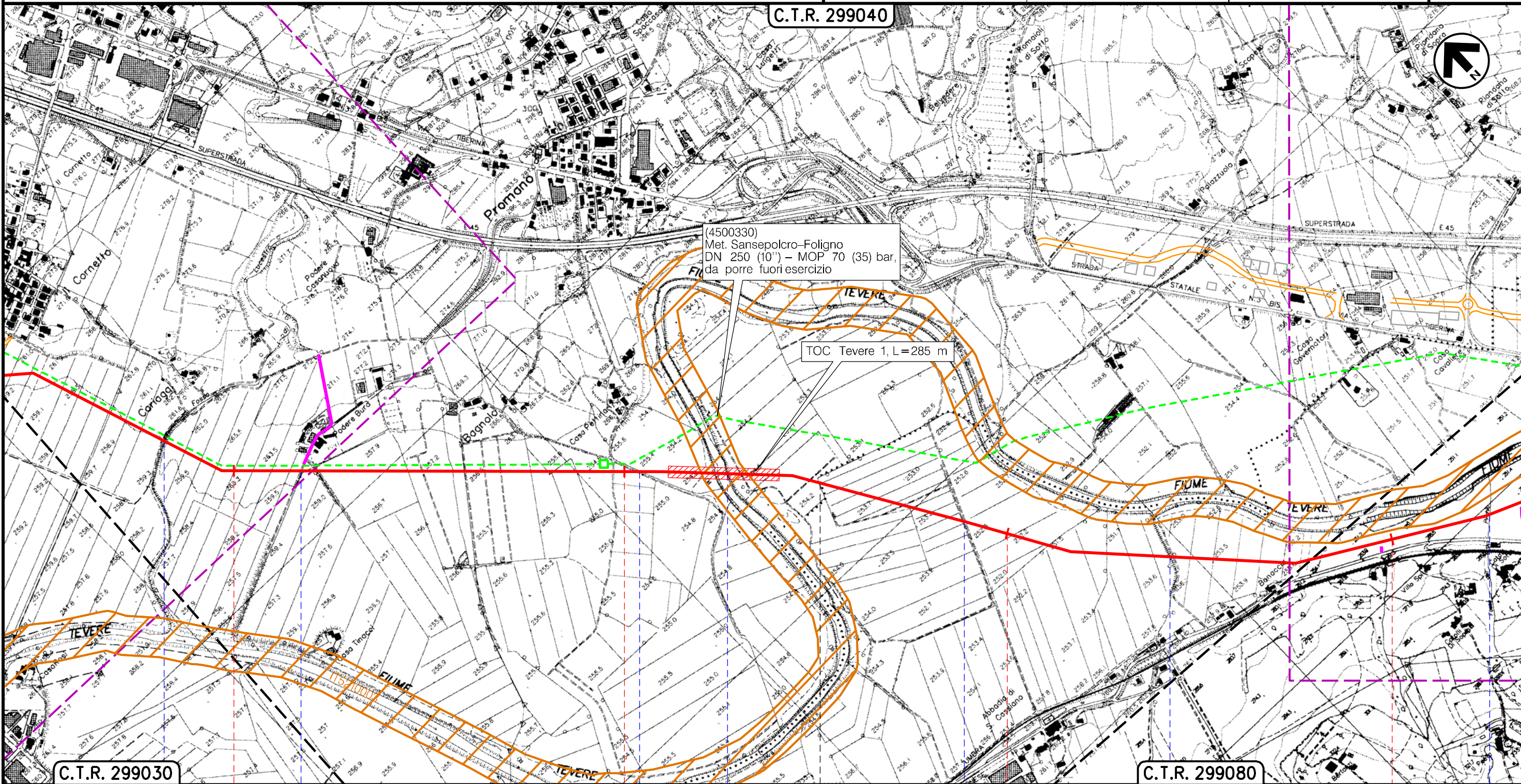
Sansepolcro – Foligno
DN 400 (16") – DP 75 bar

0	30/09/21	EMISSIONE	MARIONNI	BATTISTI	LUMINARI
INDICE	DATA	REVISIONI	ELABORATO	VERIFICATO	APPROVATO
Proprietario		Progettista		Dis.PG-TPSZ-001	
				Comm.NR/20047/R-L01	

Foglio
12
di 28
Scala
1:10000

TRACCIATO DI PROGETTO CON SIC E ZPS

C.T.R. 299040



C.T.R. 299030

C.T.R. 299080

33

34

35

36

CITTA' DI CASTELLO

PERUGIA

UMBERTIDE

Fosso Lucestro

Strada bianca

Strada sterrata

Fiume Tevere

Strada sterrata

Fosso

Fosso Pirano



(T)



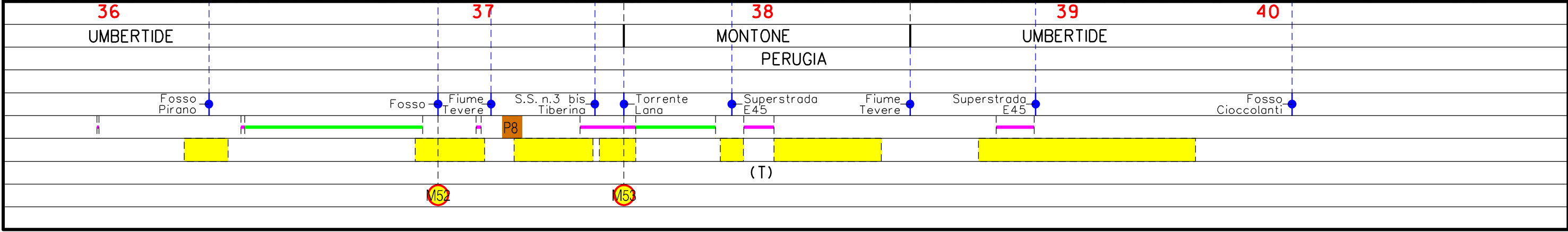
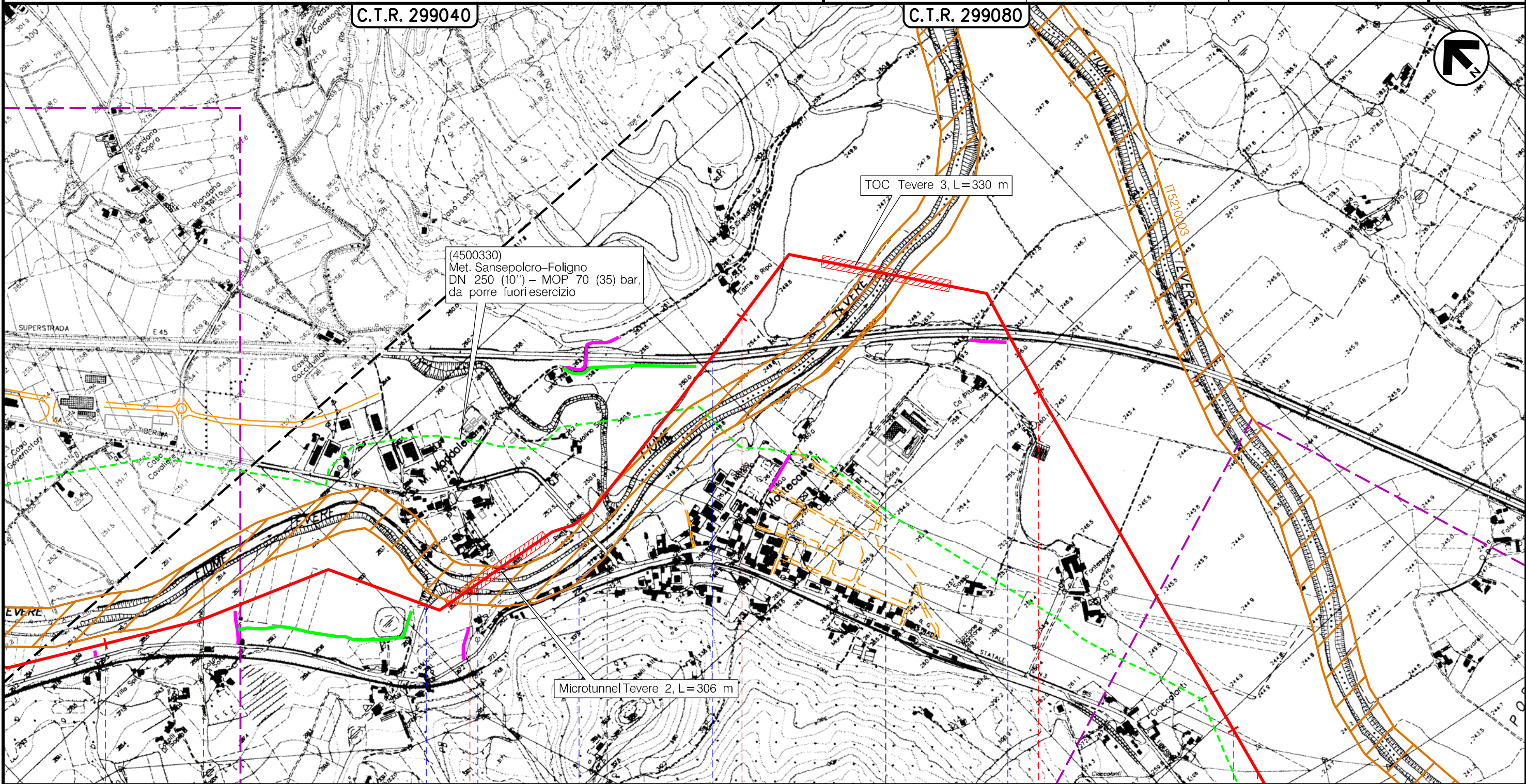
Il presente disegno è di proprietà aziendale - La Società tutelera i propri diritti a termine di legge.

Metanodotto:

Sansepolcro – Foligno
DN 400 (16") – DP 75 bar

0	30/09/21	EMISSIONE	MARIONNI	BATTISTI	LUMINARI	Foglio
INDICE	DATA	REVISIONI	ELABORATO	VERIFICATO	APPROVATO	13
Proprietario	Progettista		Dis.PG-TPSZ-001		Comm.NR/20047/R-L01	di 28
						Scala
						1:10000

TRACCIATO DI PROGETTO CON SIC E ZPS



Il presente disegno è di proprietà aziendale - La Società tutelerà i propri diritti a termine di legge.

Metanodotto:

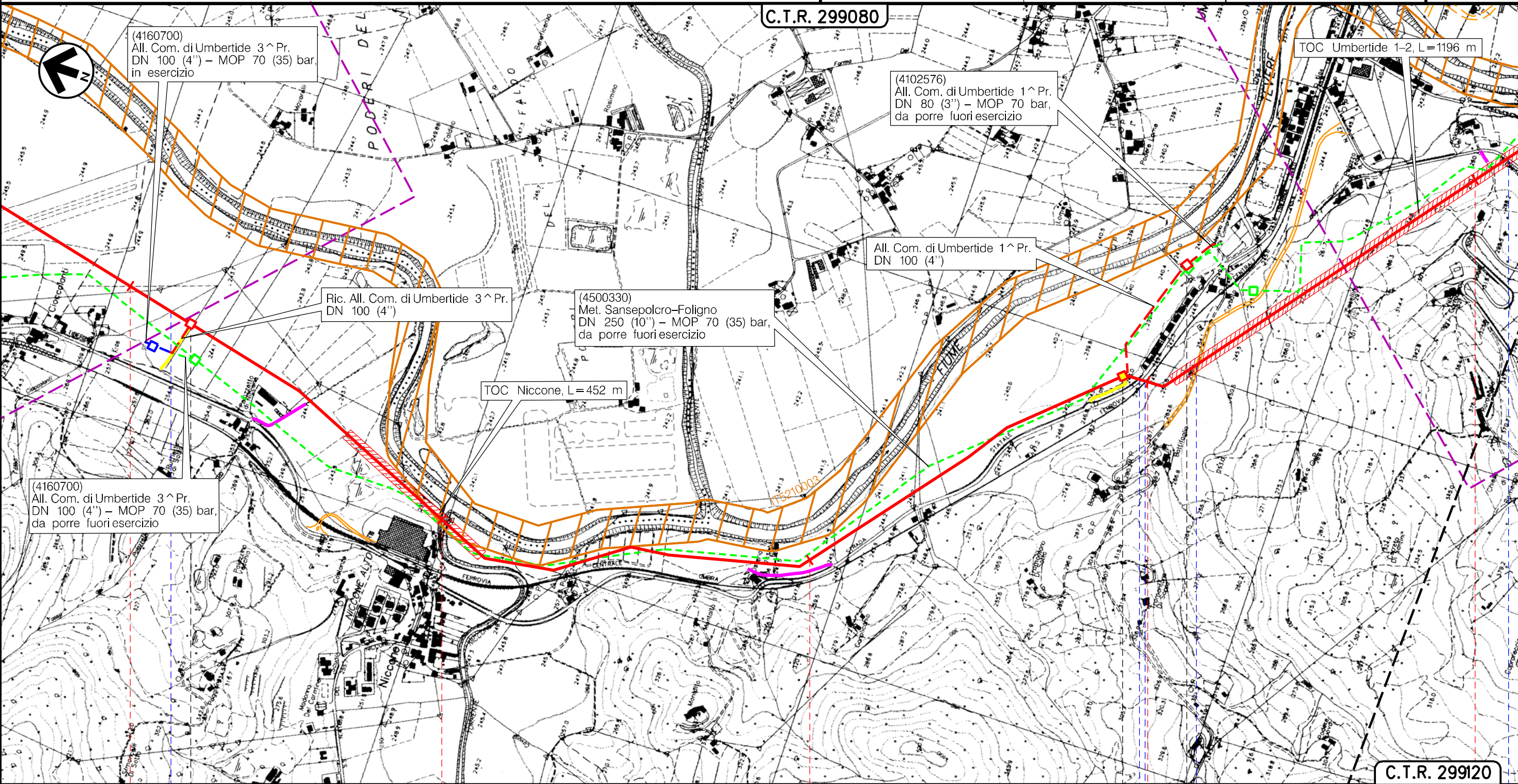
Sansepolcro – Foligno
DN 400 (16") – DP 75 bar

0	30/09/21	EMISSIONE	MARIONNI	BATTISTI	LUMINARI	Foglio
INDICE	DATA	REVISIONI	ELABORATO	VERIFICATO	APPROVATO	14
Proprietario	Progettista		Dis.PG-TPSZ-001		Comm.NR/20047/R-L01	di 28
						Scala
						1:10000

TRACCIATO DI PROGETTO CON SIC E ZPS

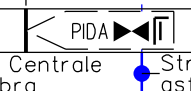
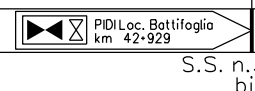
C.T.R. 299080

TOC Umbertide 1-2, L=1196 m



C.T.R. 299120

UMBERTIDE
PERUGIA



Fosso Cioccolanti

Torrente Niccone

S.S. n.3 bis

FS Centrale Umbra

Strada asfaltata

S.P. n.142

(T)



(RT)

(T)

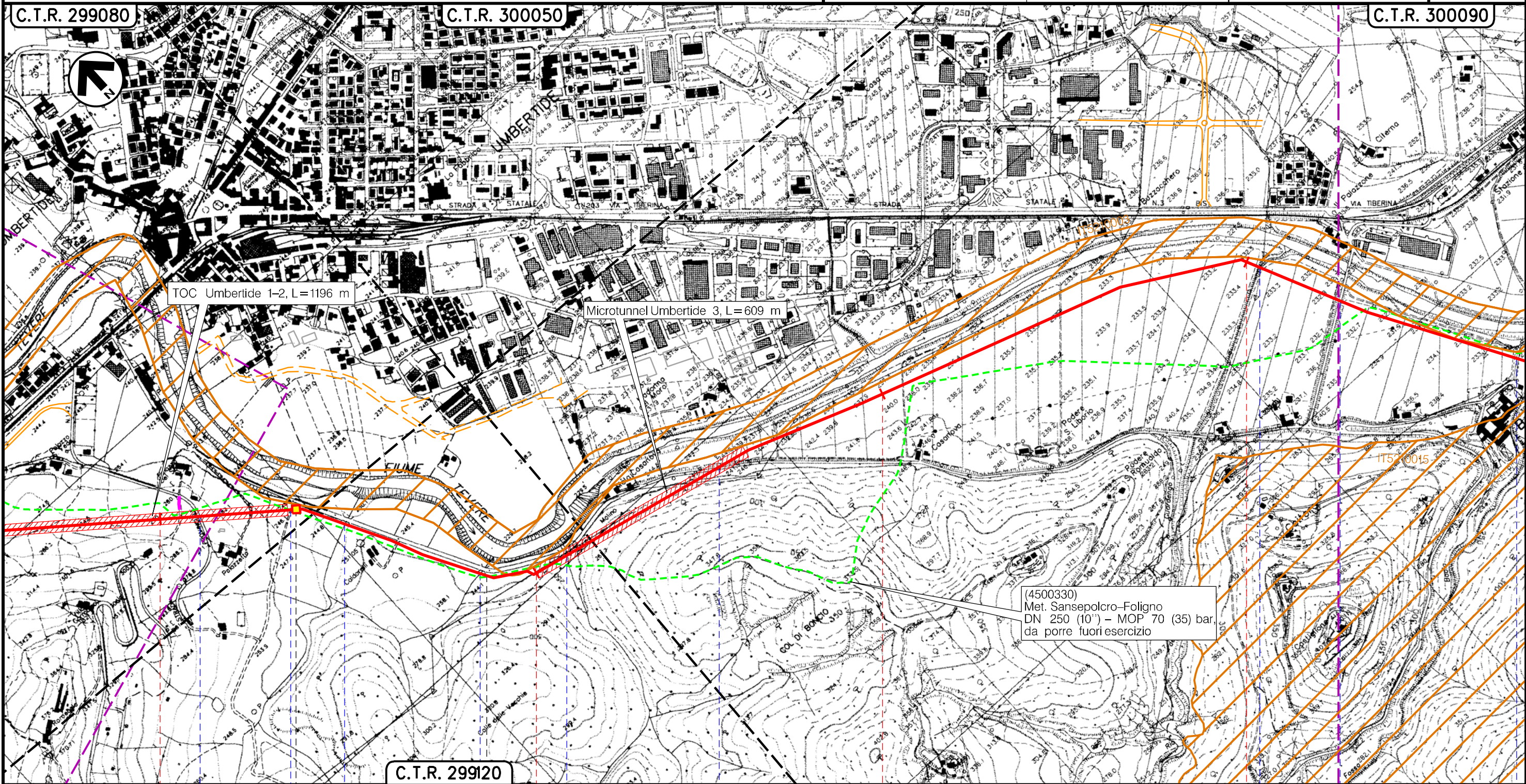
Il presente disegno è di proprietà aziendale - La Società tutelerà i propri diritti a termine di legge.

Metanodotto:

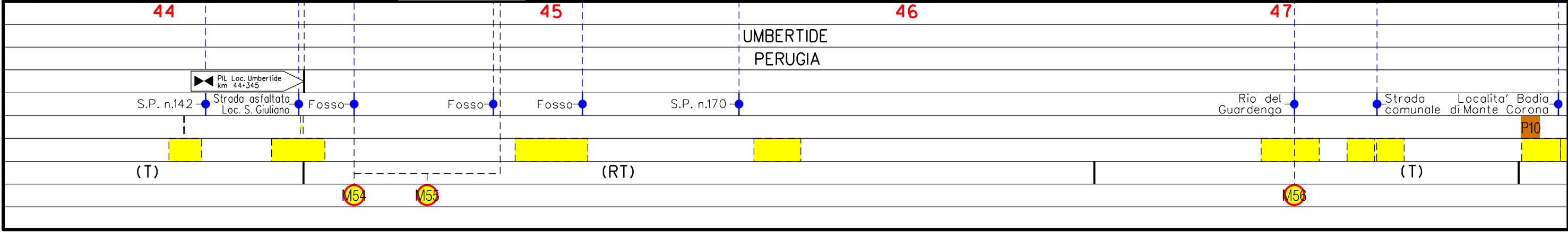
Sansepolcro – Foligno
DN 400 (16") – DP 75 bar

0	30/09/21	EMISSIONE	MARIONNI	BATTISTI	LUMINARI	Foglio
INDICE	DATA	REVISIONI	ELABORATO	VERIFICATO	APPROVATO	15
Proprietario	Progettista		Dis.PG-TPSZ-001			di 28
			Comm.NR/20047/R-L01			Scala
						1:10000

TRACCIATO DI PROGETTO CON SIC E ZPS





Il presente disegno è di proprietà aziendale - La Società tutelerà i propri diritti a termine di legge.



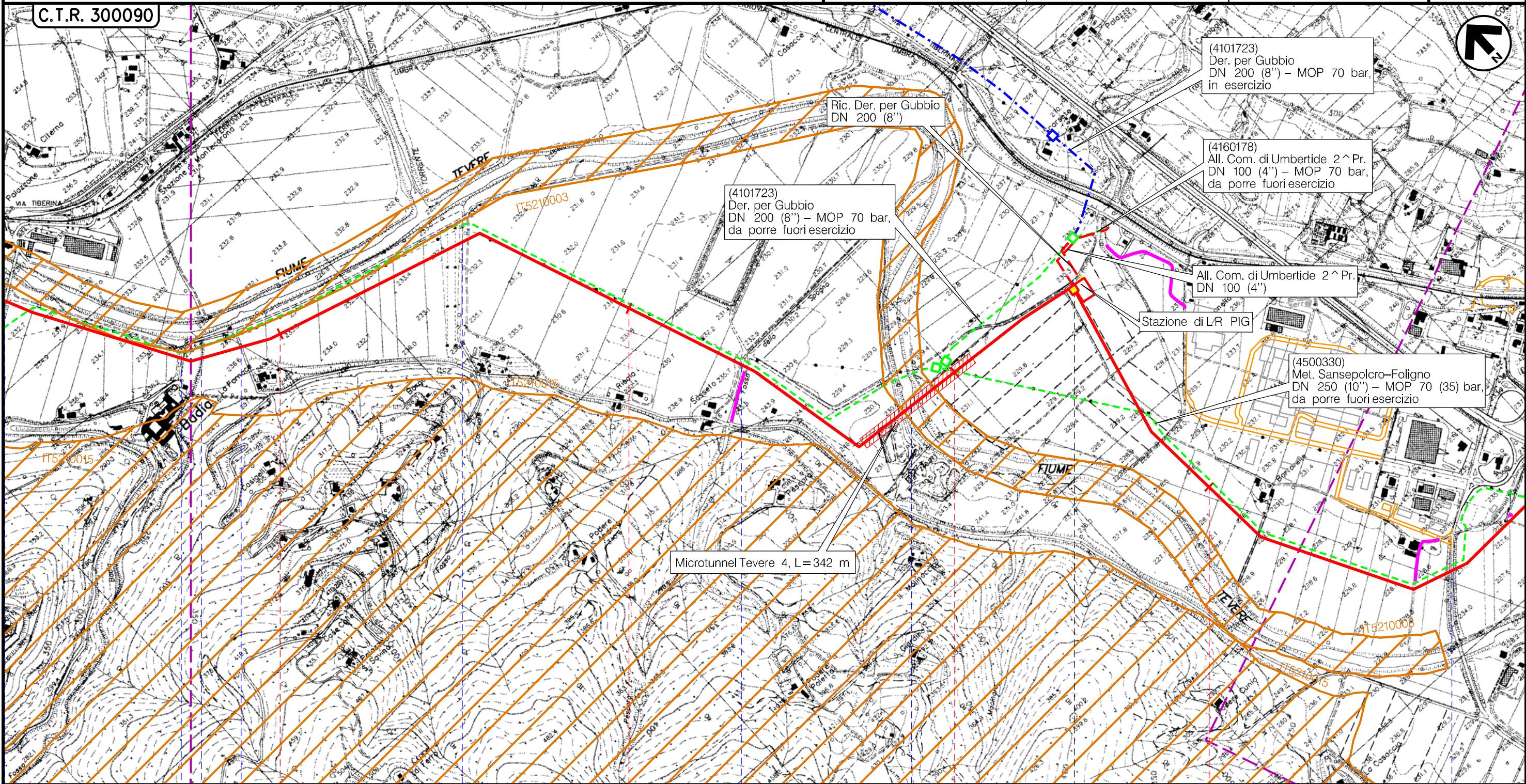
Metanodotto:

Sansepolcro – Foligno
DN 400 (16") – DP 75 bar

0	30/09/21	EMISSIONE	MARIONNI	BATTISTI	LUMINARI	Foglio
INDICE	DATA	REVISIONI	ELABORATO	VERIFICATO	APPROVATO	16
Proprietario			Progettista			di 28
						Scala
			Dis.PG-TPSZ-001			1:10000
			Comm.NR/20047/R-L01			

TRACCIATO DI PROGETTO CON SIC E ZPS

C.T.R. 300090



Il presente disegno è di proprietà aziendale - La Società tutelerà i propri diritti a termine di legge.

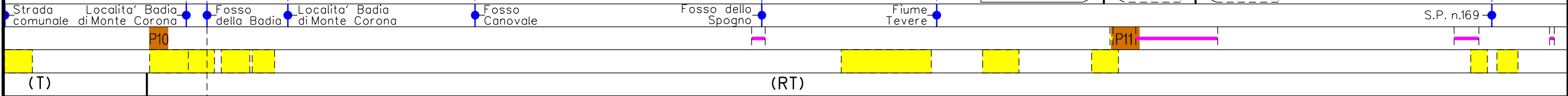
48

49

50

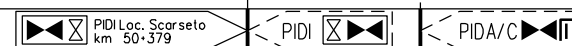
51

UMBERTIDE
PERUGIA





(T)

(RT)



Metanodotto:

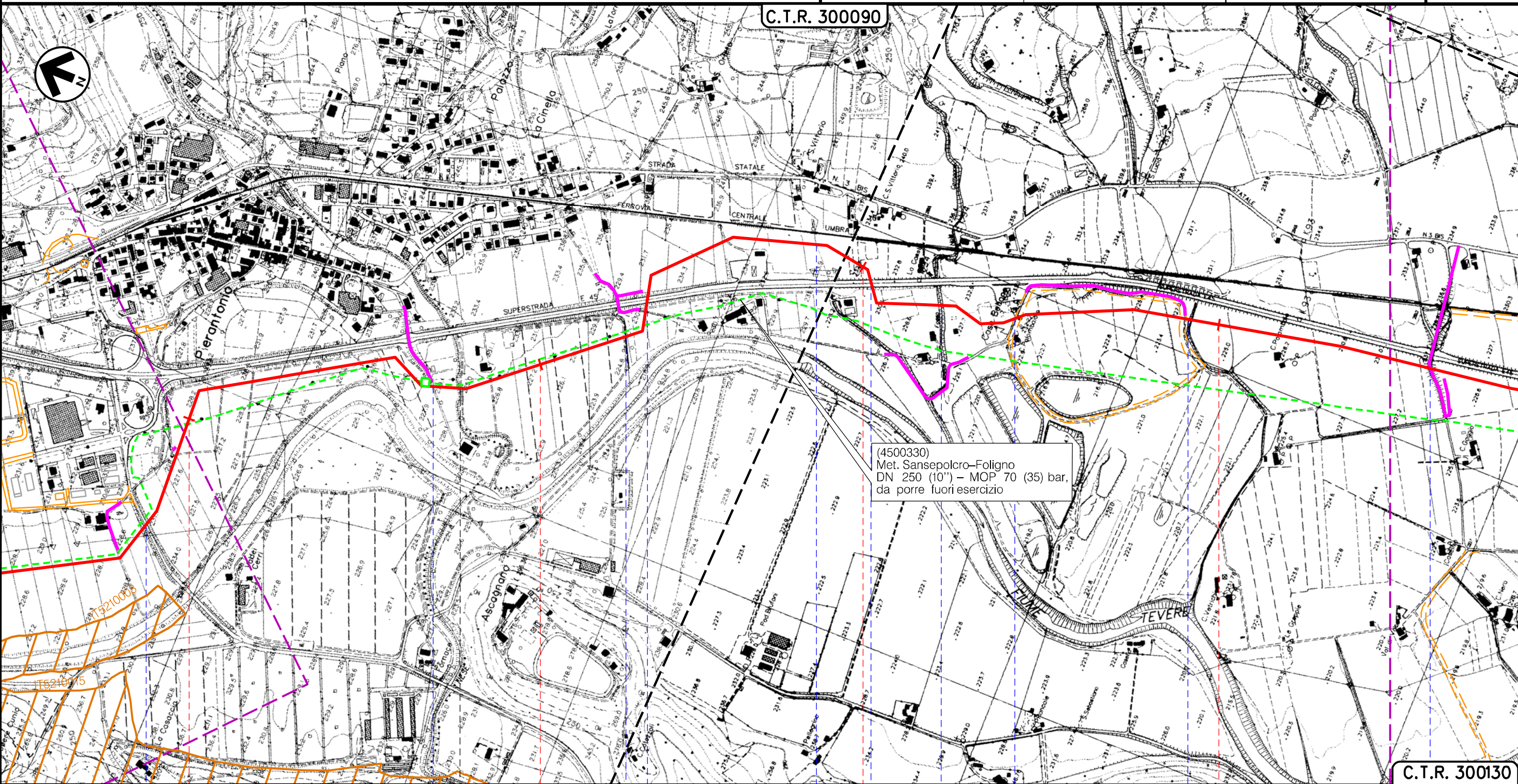
Sansepolcro – Foligno
DN 400 (16") – DP 75 bar

0	30/09/21	EMISSIONE	MARIONI	BATTISTI	LUMINARI	Foglio
INDICE	DATA	REVISIONI	ELABORATO	VERIFICATO	APPROVATO	17
Proprietario		Progettista		Dis.PG-TPSZ-001		di 28
				Comm.NR/20047/R-L01		Scala 1:10000

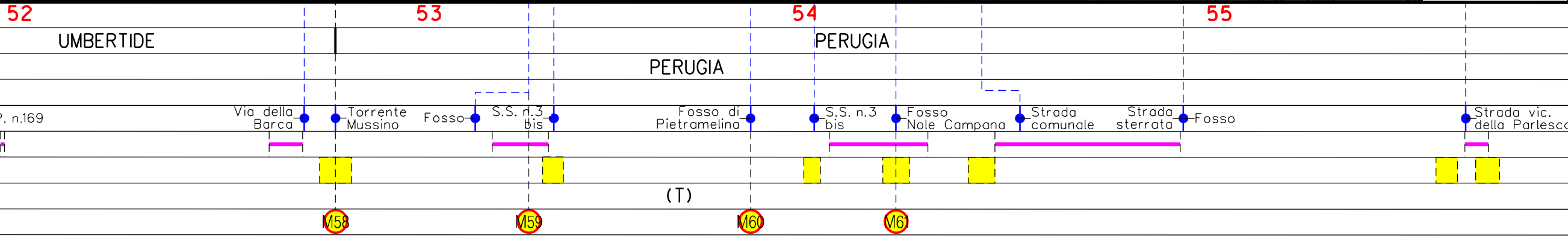
TRACCIATO DI PROGETTO CON SIC E ZPS

C.T.R. 300090

C.T.R. 300130



Il presente disegno è di proprietà aziendale - La Società tutelerà i propri diritti a termine di legge.



Metanodotto:

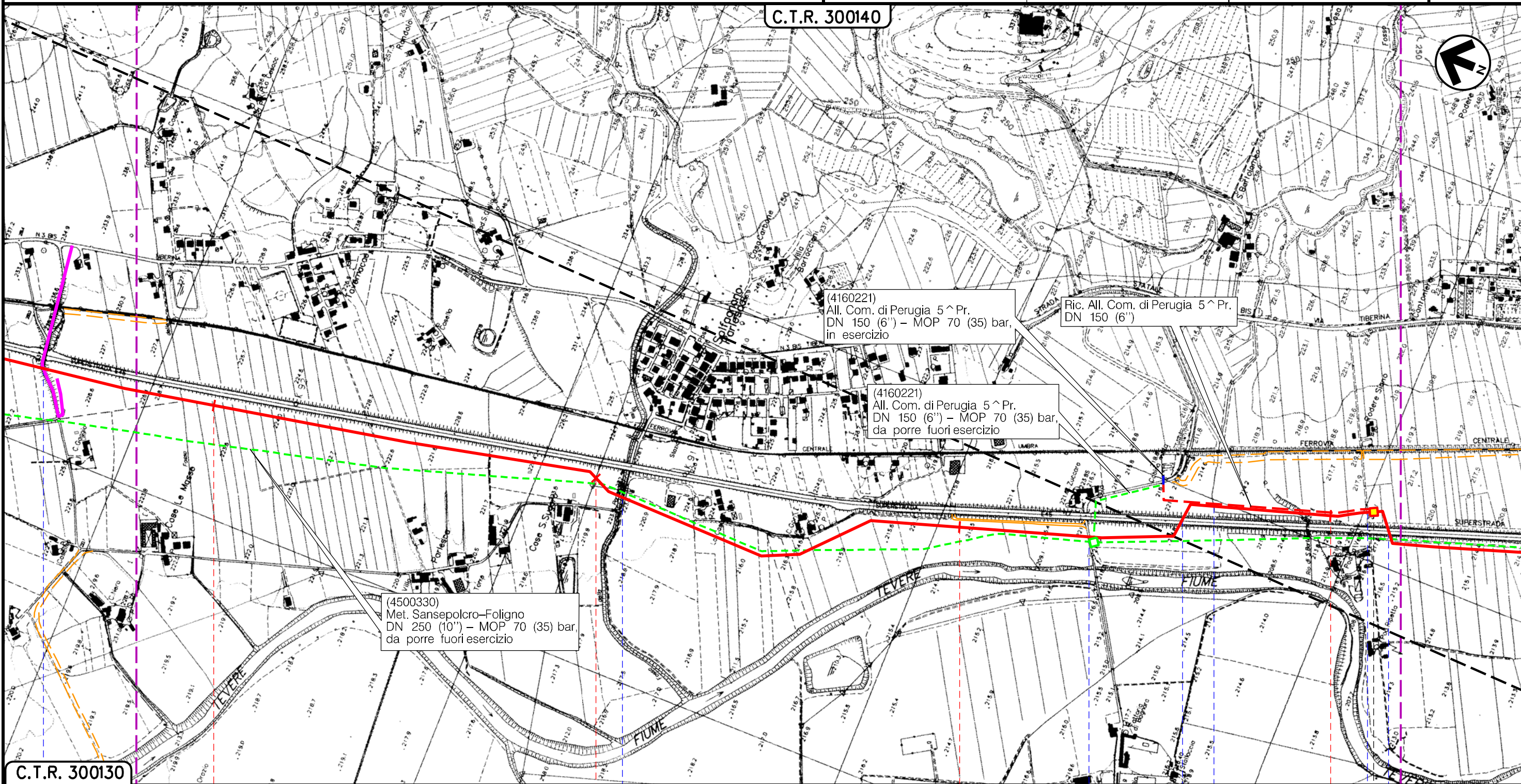
Sansepolcro – Foligno
DN 400 (16") – DP 75 bar

0	30/09/21	EMISSIONE	MARIONNI	BATTISTI	LUMINARI
INDICE	DATA	REVISIONI	ELABORATO	VERIFICATO	APPROVATO
Proprietario		Progettista		Dis. PG-TPSZ-001	
				Comm. NR/20047/R-L01	

Foglio
18
di 28
Scala
1:10000

TRACCIATO DI PROGETTO CON SIC E ZPS


C.T.R. 300140



C.T.R. 300130

56 57 58 59

PERUGIA
PERUGIA



Il presente disegno è di proprietà aziendale - La Società tutelerà i propri diritti a termine di legge.

Metanodotto:

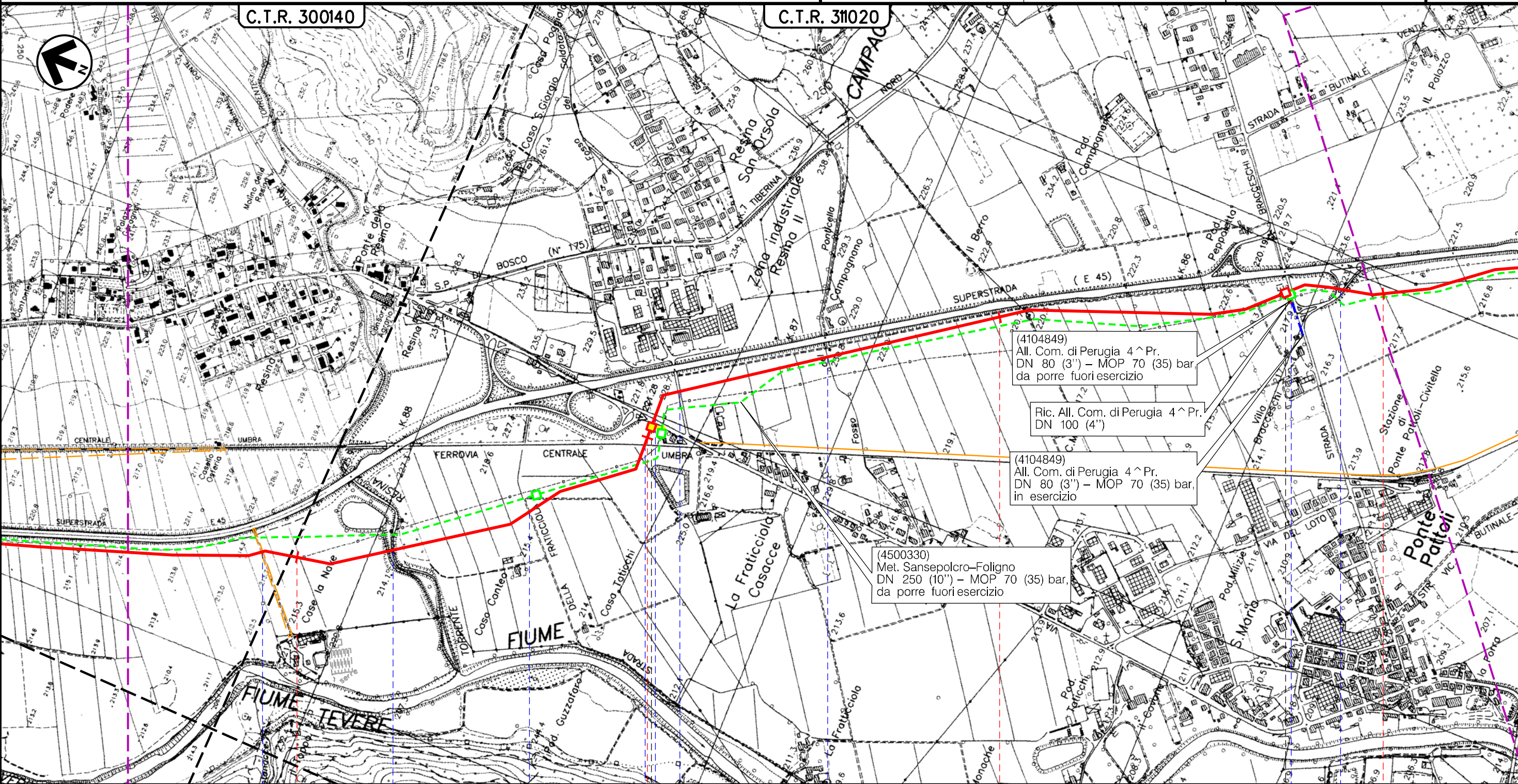
Sansepolcro – Foligno
DN 400 (16") – DP 75 bar

0	30/09/21	EMISSIONE	MARIONI	BATTISTI	LUMINARI		
INDICE	DATA	REVISIONI			ELABORATO	VERIFICATO	APPROVATO
Proprietario		Progettista		Dis. PG-TPSZ-001		Comm. NR/20047/R-L01	
snam		COMIS				Scala 1:10000	

TRACCIATO DI PROGETTO CON SIC E ZPS

C.T.R. 300140

C.T.R. 31020



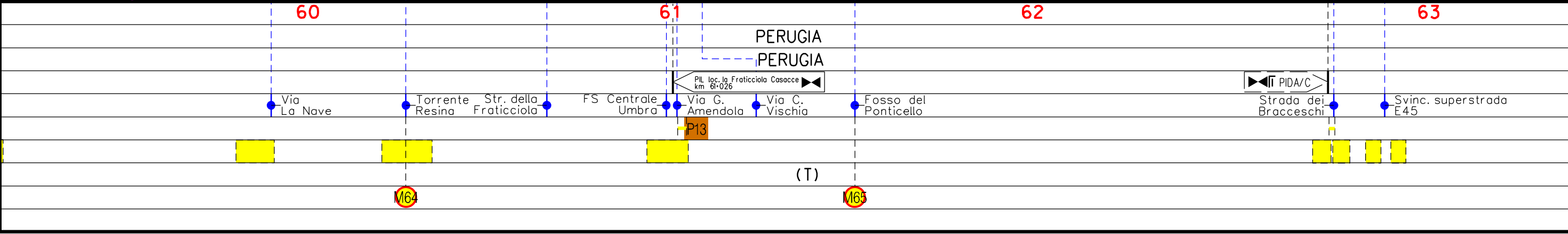
(4104849)
All. Com. di Perugia 4^ Pr.
DN 80 (3") – MOP 70 (35) bar,
da porre fuori esercizio

Ric. All. Com. di Perugia 4^ Pr.
DN 100 (4")

(4104849)
All. Com. di Perugia 4^ Pr.
DN 80 (3") – MOP 70 (35) bar,
in esercizio



(4500330)
Met. Sansepolcro-Foligno
DN 250 (10") – MOP 70 (35) bar,
da porre fuori esercizio

Il presente disegno è di proprietà aziendale - La Società tutelerà i propri diritti a termine di legge.



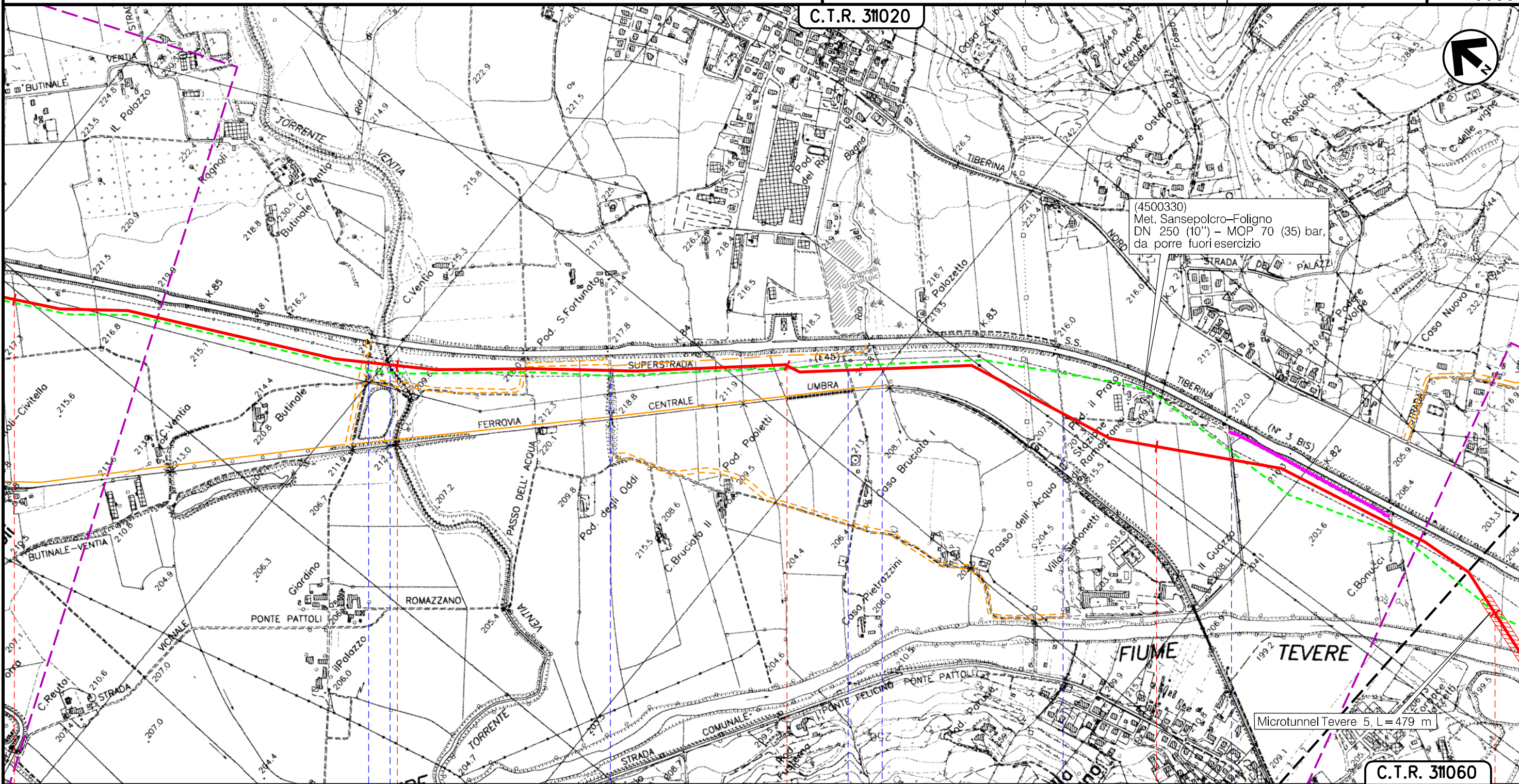
Metanodotto:

Sansepolcro – Foligno
DN 400 (16") – DP 75 bar

0	30/09/21	EMISSIONE	MARIONNI	BATTISTI	LUMINARI	Foglio
INDICE	DATA	REVISIONI	ELABORATO	VERIFICATO	APPROVATO	20
Proprietario	Progettista		Dis.PG-TPSZ-001			di 28
					Comm.NR/20047/R-L01	
						Scala 1:10000

TRACCIATO DI PROGETTO CON SIC E ZPS

C.T.R. 31020




(4500330)
Met. Sansepolcro-Foligno
DN 250 (10") – MOP 70 (35) bar.
da porre fuori esercizio

Microtunnel Tevere 5, L=479 m

C.T.R. 31060

Il presente disegno è di proprietà aziendale - La Società tutelerà i propri diritti a termine di legge.

63	64	65	66	67
PERUGIA PERUGIA				
Strada Vic. Butinale-Ventia	Torrente Ventia	Strada San Fortunato	Strada Passo dell'Acqua	Rio del Bagno
			Strada Comunale	Strada Passo dell'Acqua
(T)				
				

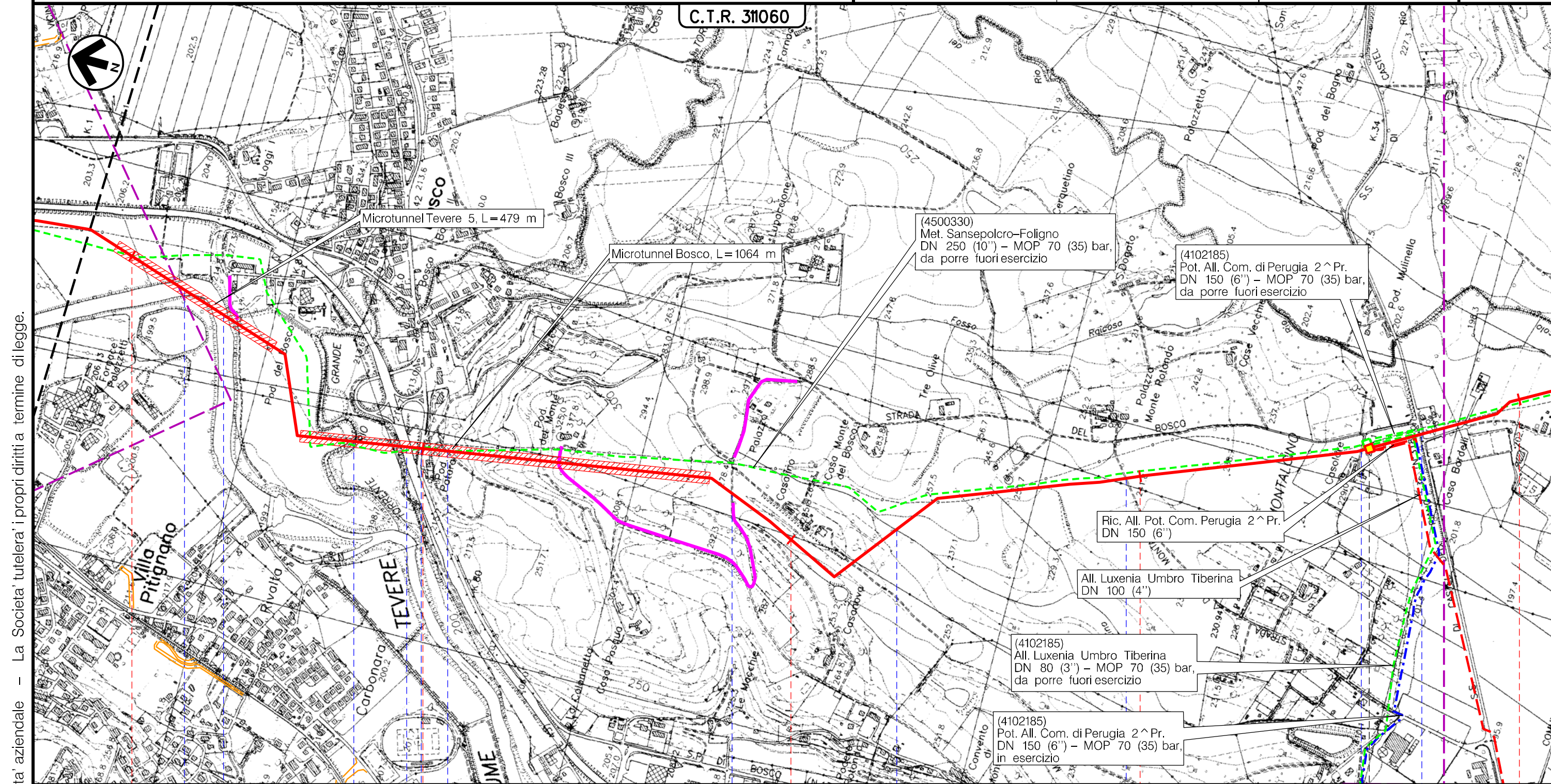
Metanodotto:

Sansepolcro – Foligno
DN 400 (16") – DP 75 bar

0	30/09/21	EMISSIONE	MARIONNI	BATTISTI	LUMINARI	Foglio 21
INDICE	DATA	REVISIONI	ELABORATO	VERIFICATO	APPROVATO	di 28
Proprietario		Progettista		Dis.PG-TPSZ-001		Scala 1:10000
				Comm.NR/20047/R-L01		

TRACCIATO DI PROGETTO CON SIC E ZPS

C.T.R. 31060





Il presente disegno è di proprietà aziendale - La Società tutelera i propri diritti a termine di legge.

67	68	69	70	71
PERUGIA PERUGIA				
Fiume Tevere	Torrente Rio Grande	Superstrada E45	Strada Tiberina Nord	Strada Comunale
			Fosso di Montalcino	Strada di Montalcino
				Strada Asfaltata
				Strada Fabianese
				P15
(T)		(RT)	(T)	(RT)

Metanodotto:

Sansepolcro – Foligno
DN 400 (16") – DP 75 bar

0	30/09/21	EMISSIONE	MARIONI	BATTISTI	LUMINARI	Foglio
INDICE	DATA	REVISIONI	ELABORATO	VERIFICATO	APPROVATO	22
Proprietario			Progettista			di 28
						Scala
			Dis.PG-TPSZ-001			1:10000
			Comm.NR/20047/R-L01			

TRACCIATO DI PROGETTO CON SIC E ZPS

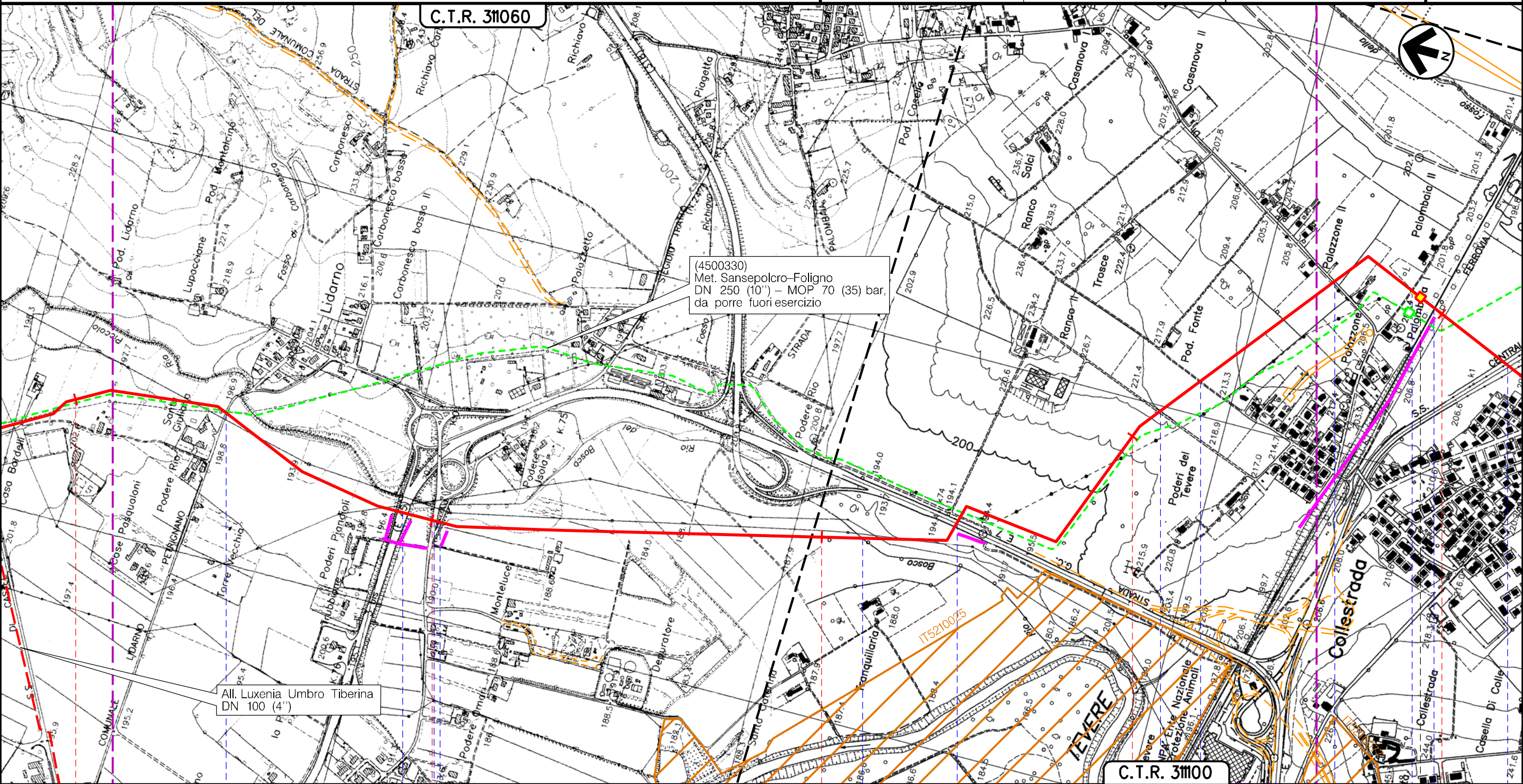
C.T.R. 311060

(4500330)
Met. Sansepolcro-Foligno
DN 250 (10") – MOP 70 (35) bar,
da porre fuori esercizio

All. Luxenia Umbro Tiberina
DN 100 (4")

C.T.R. 31100

Il presente disegno è di proprietà aziendale - La Società tutelerà i propri diritti a termine di legge.



PERUGIA
PERUGIA

Terentola-Foligno

Strada Com. Lidarno Petrignano Superstrada E45 Strada Valleceppi-Sant'Egidio Via Casciolano Rio Bosco Superstrada E45 Strada Ranco Strada di Sant'Egidio Strada Palombaio S.S. n.75



(T)

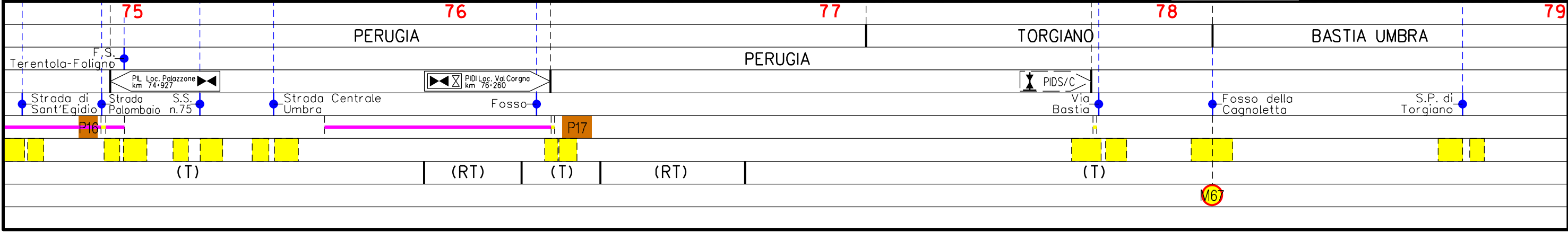
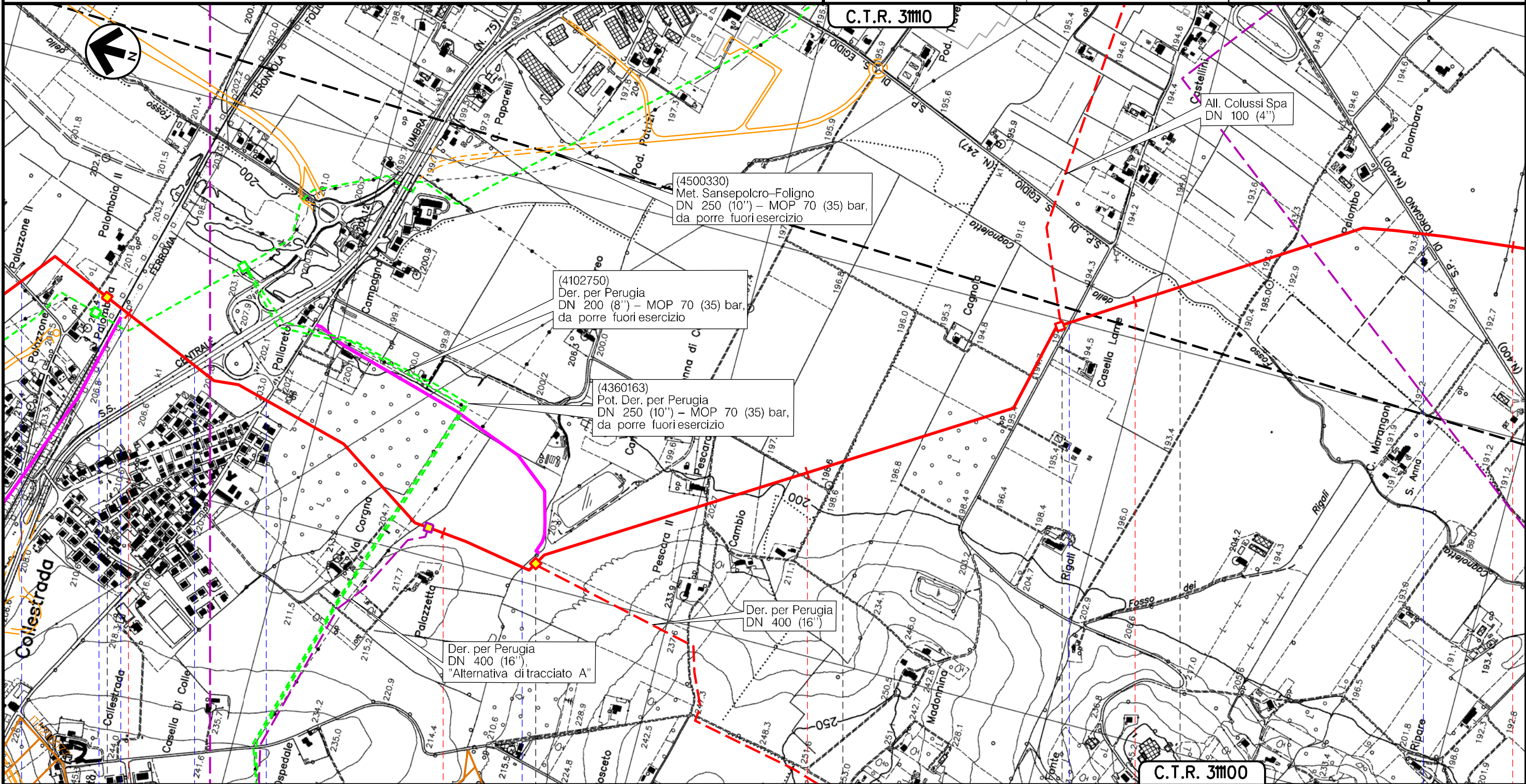
(RT)

(T)

Metanodotto: Sansepolcro – Foligno
 DN 400 (16") – DP 75 bar

TRACCIATO DI PROGETTO CON SIC E ZPS



0	30/09/21	EMISSIONE	MARIONNI	BATTISTI	LUMINARI	Foglio
INDICE	DATA	REVISIONI	ELABORATO	VERIFICATO	APPROVATO	23
Proprietario	Progettista		Dis.PG-TPSZ-001		Comm.NR/20047/R-L01	di 28
						Scala
						1:10000



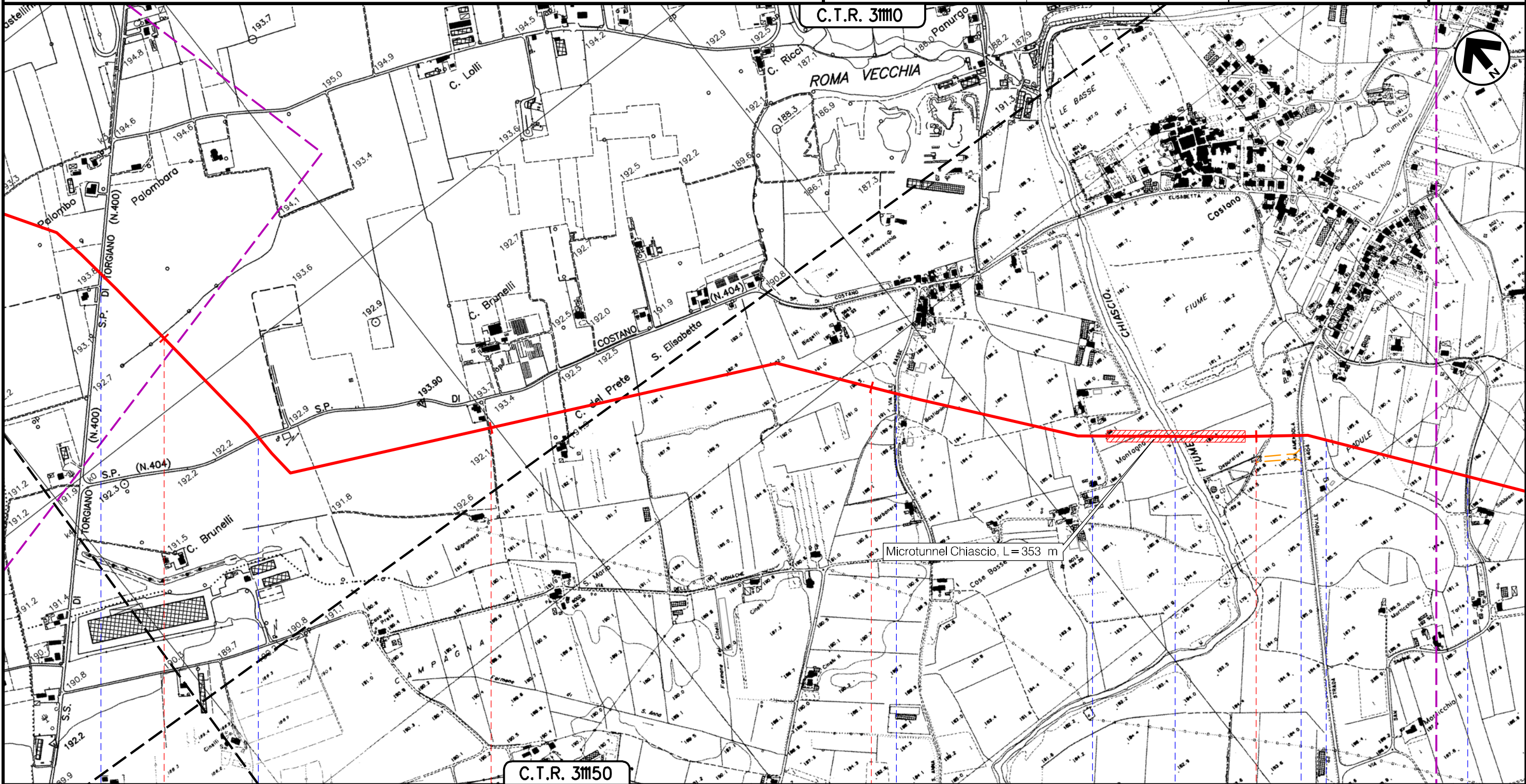
Il presente disegno è di proprietà aziendale - La Società tutelerà i propri diritti a termine di legge.

Metanodotto:

Sansepolcro – Foligno
DN 400 (16") – DP 75 bar


0	30/09/21	EMISSIONE	MARIONNI	BATTISTI	LUMINARI	Foglio
INDICE	DATA	REVISIONI	ELABORATO	VERIFICATO	APPROVATO	24
Proprietario	Progettista		Dis.PG-TPSZ-001			di 28
					Comm.NR/20047/R-L01	
						Scala 1:10000

TRACCIATO DI PROGETTO CON SIC E ZPS



BASTIA UMBRA
PERUGIA

S.P. di Torgiano S.P. n.404 Via Sterpaticcio Strada Comunale Fiume Chiasco S.P. n.404 Fosso Via G. Amendola



(T)

Il presente disegno è di proprietà aziendale - La Società tutelerà i propri diritti a termine di legge.

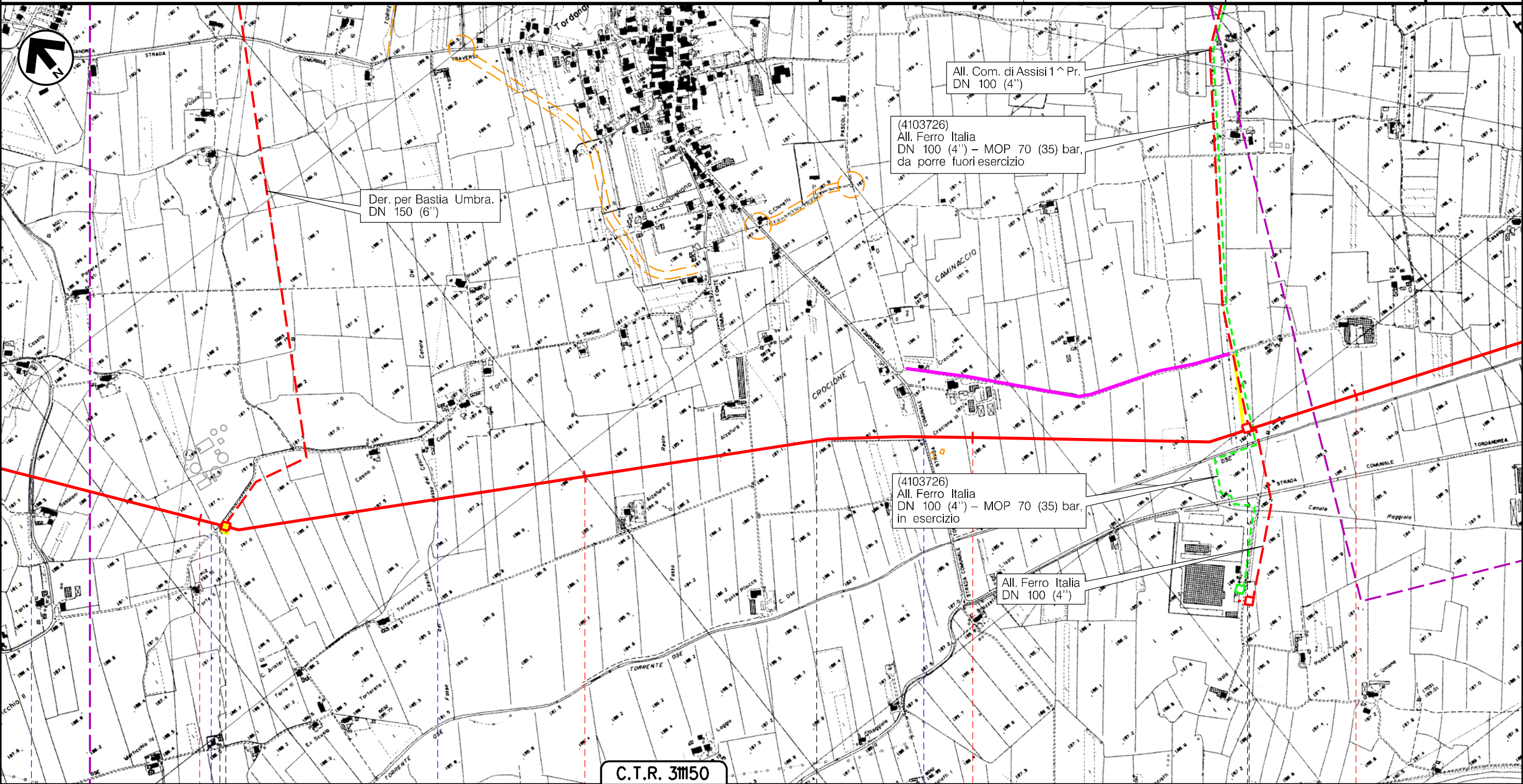
Metanodotto:

Sansepolcro – Foligno
DN 400 (16") – DP 75 bar

0	30/09/21	EMISSIONE	MARIONNI	BATTISTI	LUMINARI	
INDICE	DATA	REVISIONI		ELABORATO	VERIFICATO	APPROVATO
Proprietario		Progettista		Dis.PG-TPSZ-001		
snam		COMIS		Comm.NR/20047/R-L01		


Foglio
25
di 28
Scala
1:10000

TRACCIATO DI PROGETTO CON SIC E ZPS



C.T.R. 31150

83 BASTIA UMBRA 84 BETTONA 85 PERUGIA 86 ASSISI





(T)

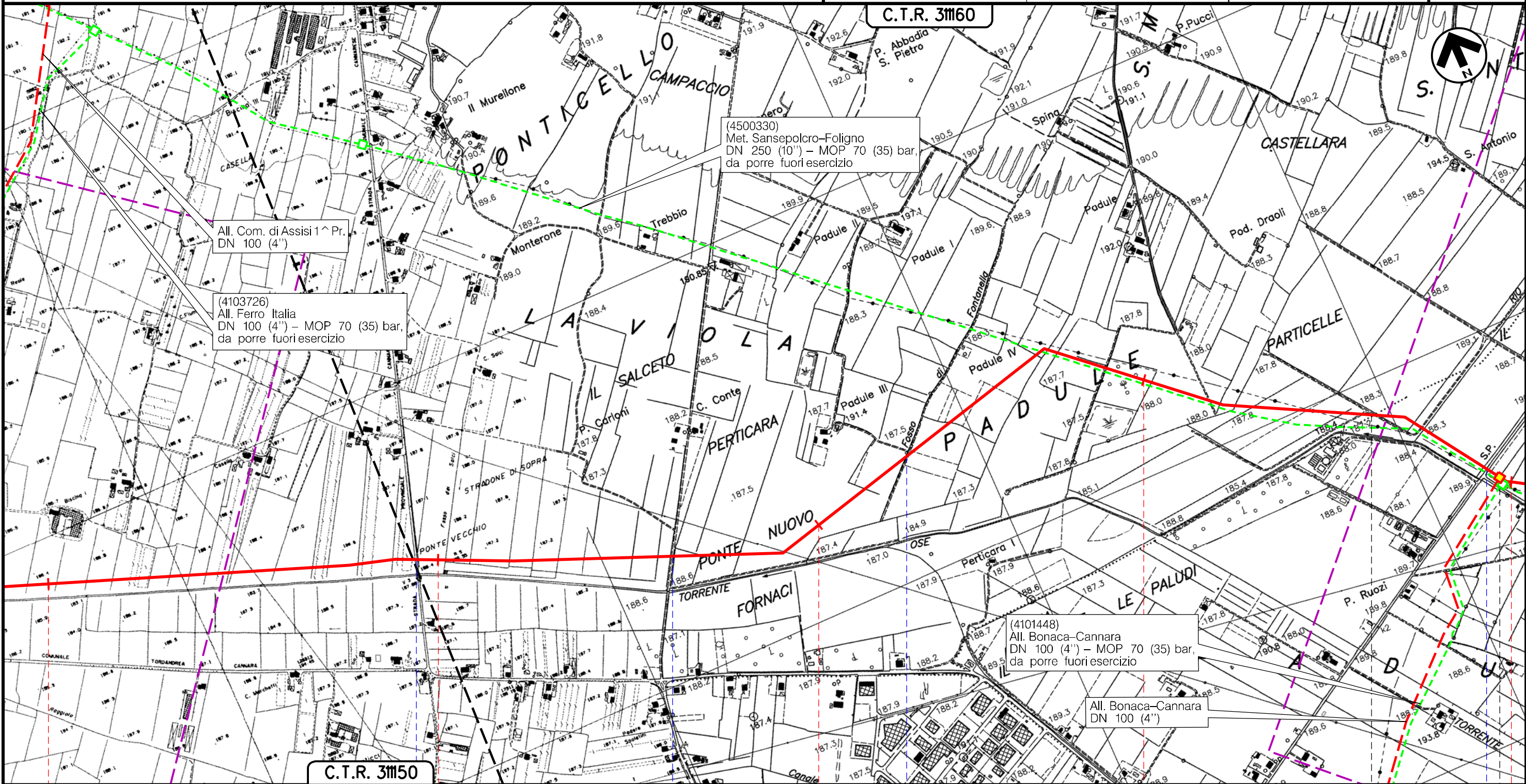
Il presente disegno è di proprietà aziendale - La Società tutelera i propri diritti a termine di legge.

Metanodotto:

Sansepolcro – Foligno
DN 400 (16") – DP 75 bar

0	30/09/21	EMISSIONE	MARIONNI	BATTISTI	LUMINARI	Foglio
INDICE	DATA	REVISIONI	ELABORATO	VERIFICATO	APPROVATO	26
Proprietario			Progettista			di 28
						Scala
			Dis.PG-TPSZ-001			1:10000
			Comm.NR/20047/R-L01			

TRACCIATO DI PROGETTO CON SIC E ZPS



Il presente disegno è di proprietà aziendale - La Società tutela i propri diritti a termine di legge.

C.T.R. 31150

C.T.R. 31160

86 87 88 89 90

ASSISI

PERUGIA

SPELLO

S.P. n.410

Via Montenero

Fosso di Fontanella

S.P. n.410

PIDI Loc. Il Castelluccio km 89+964

P19

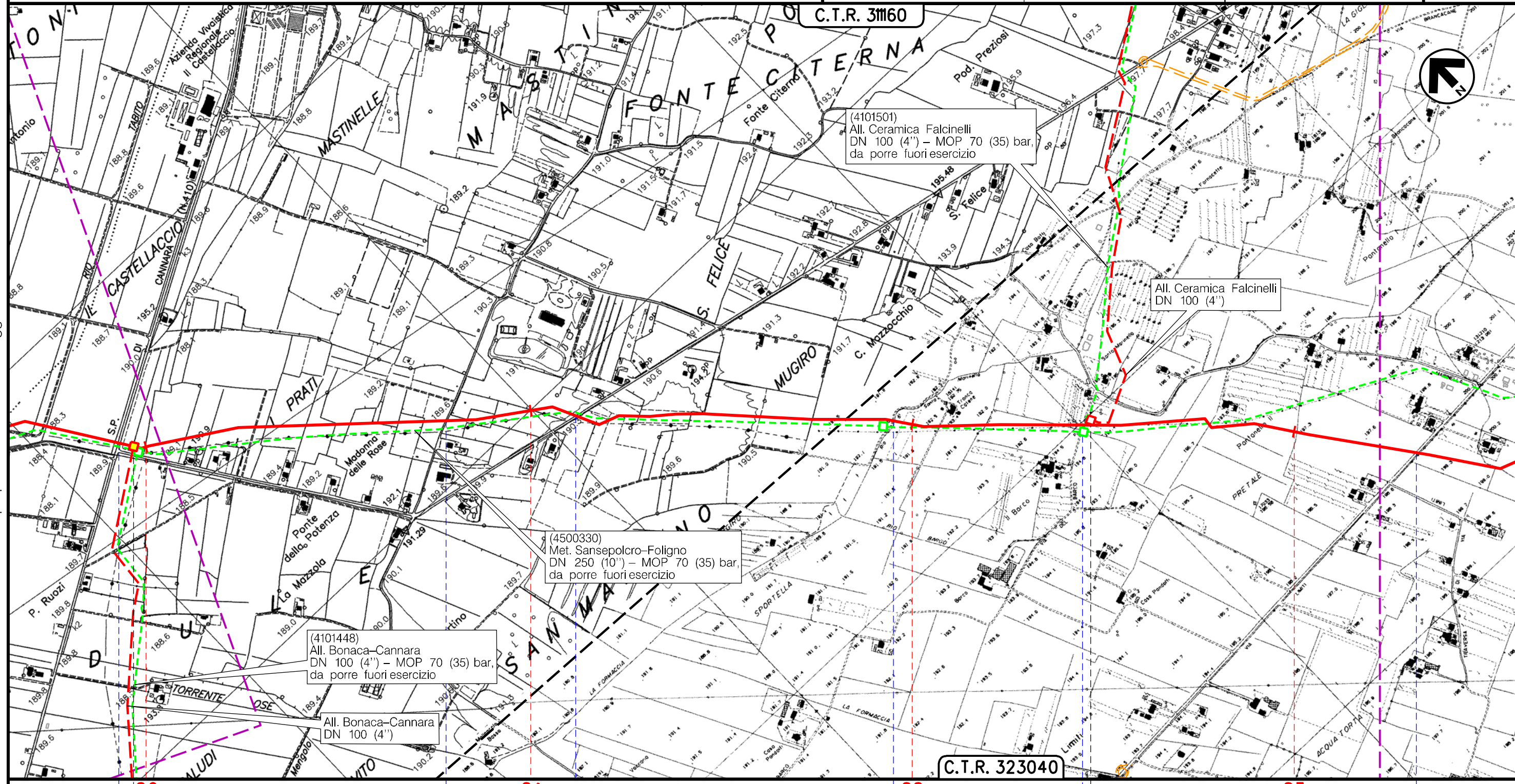
(T)

Metanodotto:

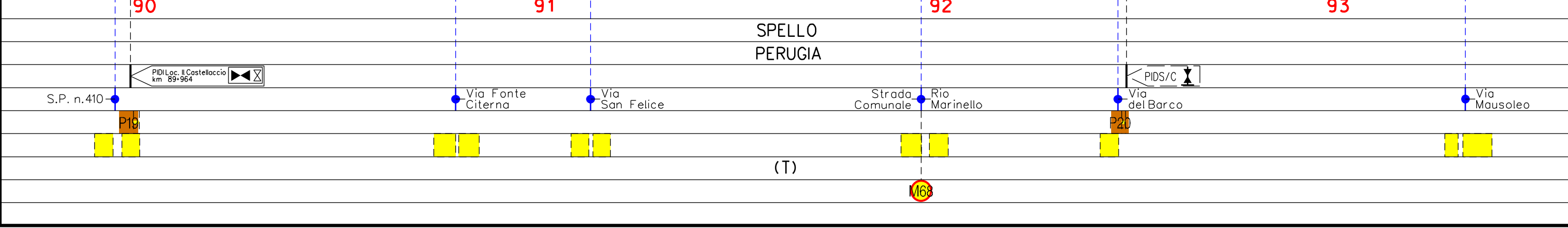
Sansepolcro – Foligno
DN 400 (16") – DP 75 bar

0	30/09/21	EMISSIONE	MARIONNI	BATTISTI	LUMINARI	Foglio
INDICE	DATA	REVISIONI	ELABORATO	VERIFICATO	APPROVATO	27
Proprietario	Progettista		Dis.PG-TPSZ-001		Comm.NR/20047/R-L01	di 28
						Scala
						1:10000

TRACCIATO DI PROGETTO CON SIC E ZPS





Il presente disegno è di proprietà aziendale - La Società tutela i propri diritti a termine di legge.

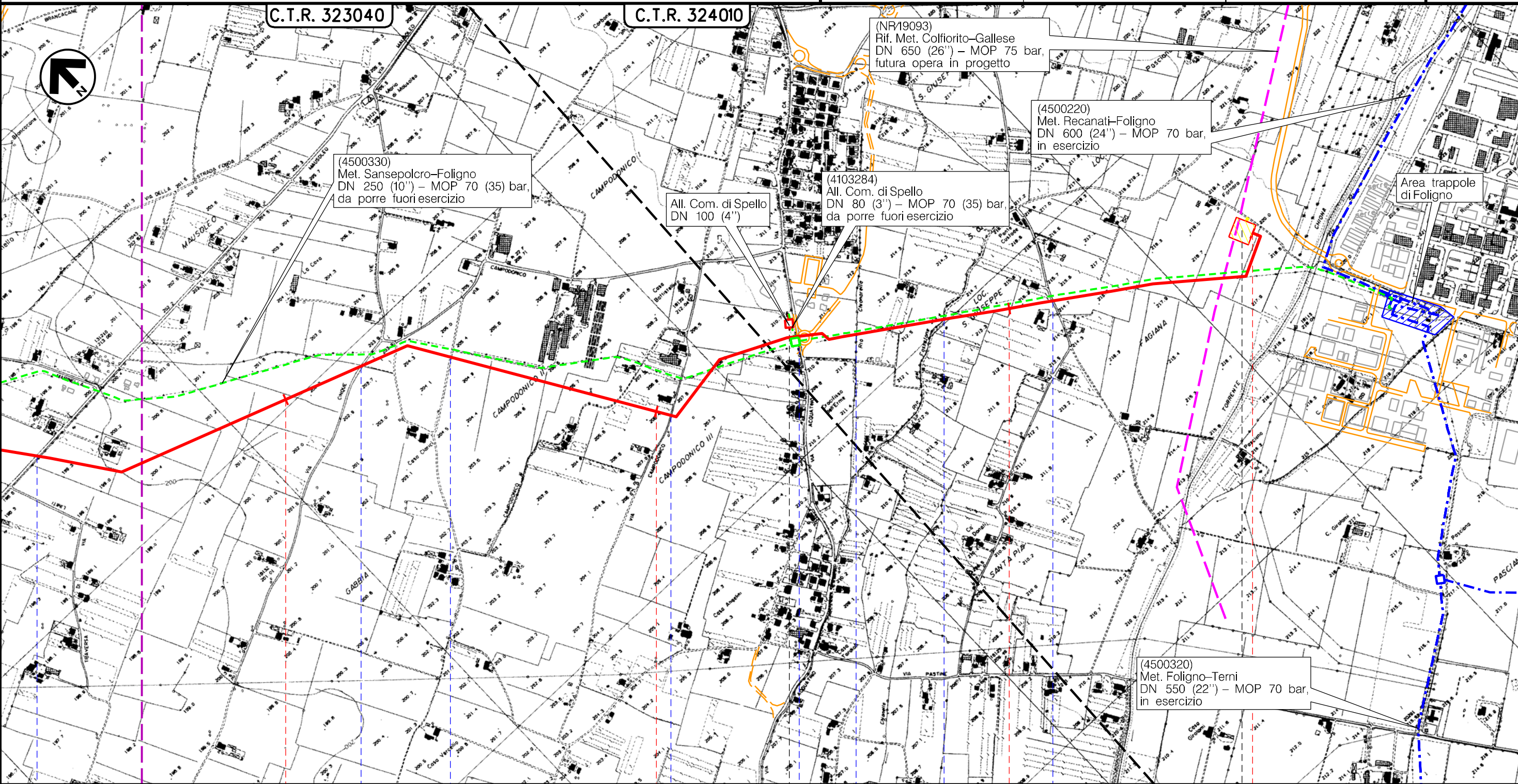


Metanodotto:

Sansepolcro – Foligno
DN 400 (16") – DP 75 bar

0	30/09/21	EMISSIONE	MARIONNI	BATTISTI	LUMINARI	Foglio
INDICE	DATA	REVISIONI	ELABORATO	VERIFICATO	APPROVATO	28
Proprietario			Progettista			di 28
						Scala
			Dis.PG-TPSZ-001			1:10000
			Comm.NR/20047/R-L01			

TRACCIATO DI PROGETTO CON SIC E ZPS



94

95

96

96+742

SPELLO
PERUGIA



Stazione L/R loc. Lo Pasciano
km 96+742

- Via Mausoleo
- Via Cinque Vie
- Via Carbone
- Via Campodonico
- Via Acquatino
- Rio Chianarella
- Rio Fossatone
- Via San Giuseppe

(T)

Il presente disegno è di proprietà aziendale - La Società tutelerà i propri diritti a termine di legge.