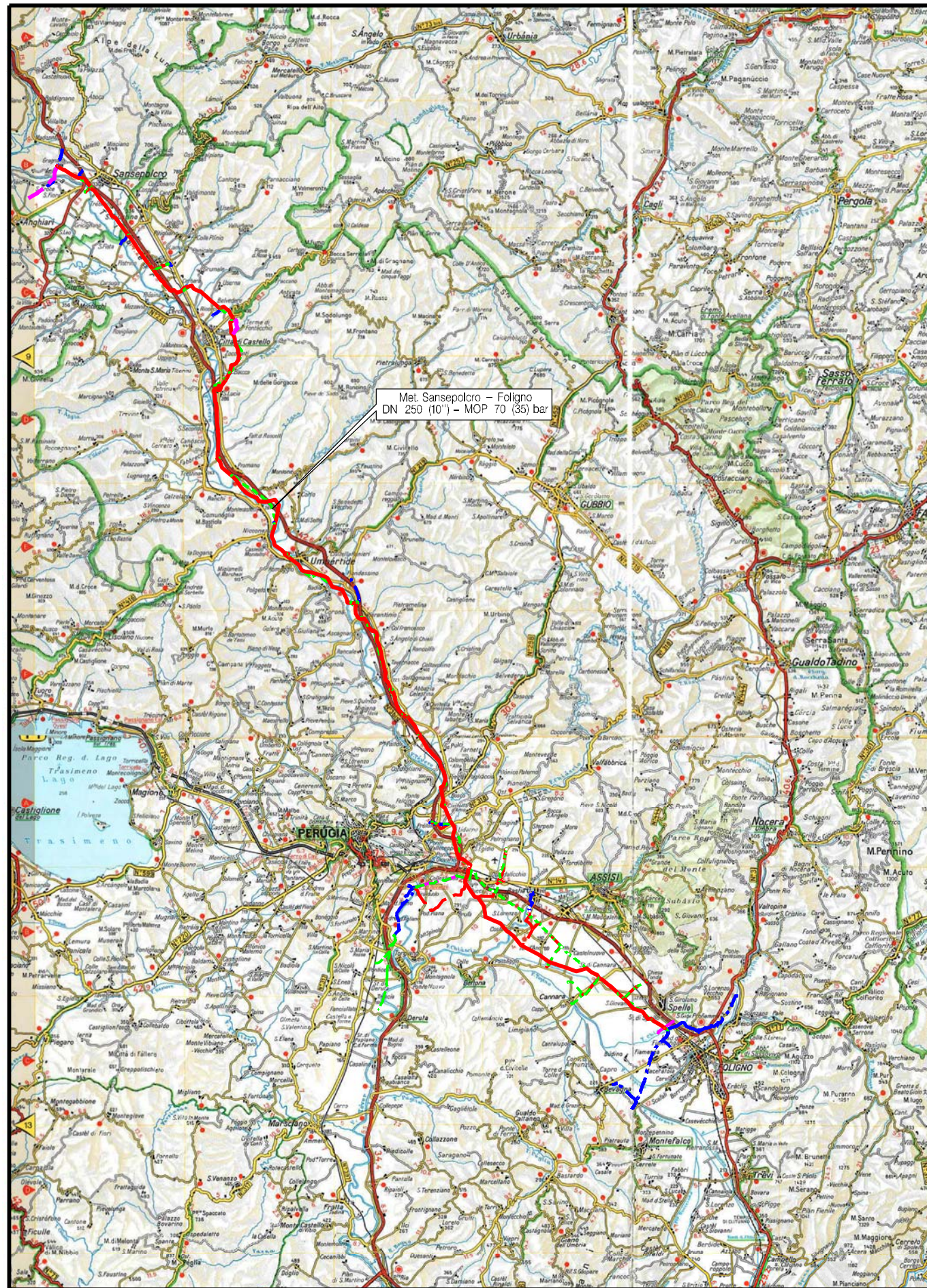


Il presente disegno è di proprietà aziendale - La Società tutelera i propri diritti a termine di legge.



COROGRAFIA Scala 1:400.000

METANODOTTI IN DISMISSIONE



Met. Sansepolcro-Foligno DN 250 (10'') - MOP 70 (35) bar - Tav. 3-28



0	30/09/21	EMISSIONE	MARIONNI	BATTISTI	LUMINARI		
INDICE	DATA	R E V I S I O N I			ELABORATO	VERIFICATO	APPROVATO
Proprietario		Progettista				Dis.RIM-AFSZ-001	
						Fg. 1 di 28	
Metanodotto:						Comm.NR/20047/R-L01	
Met. Sansepolcro-Foligno						INDICE	0
DN 250 (10'') - MOP 70 (35) bar						Scala	1:10000
TRACCIATO CONDOTTA DA RIMUOVERE						Sostituisce il	
AEROFOTOGRAMMETRIA CON SIC E ZPS						Sostituito dal	

Metanodotto:









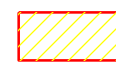

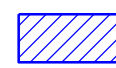










Met. Sansepolcro-Foligno
DN 250 (10'') – MOP 70 (35) bar

0	30/09/21	EMISSIONE	MARIONNI	BATTISTI	LUMINARI
INDICE	DATA	R E V I S I O N I	ELABORATO	VERIFICATO	APPROVATO
Proprietario		Progettista		Dis. RIM-AFSZ-001	
				Comm.NR/20047/R-L01	
					Foglio 2 di 28 Scala 1:10000










TRACCIATO CONDOTTA DA RIMUOVERE – AEROFOTOGRAMMETRIA CON SIC E ZPS

LEGENDA


SIMBOLOGIA CARTOGRAFICA

- | | | | |
|---|---|--|---|
|  | Metanodotto in progetto |  | Altre condotte di terzi |
|  | Metanodotti in esercizio |  | Altri metanodotti in progetto |
|  | Metanodotti da porre fuori esercizio e recuperare |  | Future opere in progetto |
|  | Alternativa di tracciato |  | Gallerie, Tunnel, Mini-Microtunnel, Raise Boring e T.O.C. |
|  | Aree impianti stacco-terminale in progetto |  | Impianti di linea in progetto |
|  | Aree impianti stacco-terminale esistenti |  | Impianti di linea su rete in esercizio |
|  | Piazzola di stoccaggio tubazioni |  | Impianti di linea da porre fuori esercizio e recuperare |
|  | Strada di accesso all'impianto |  | Depositi temporanei |
|  | Adeguamento strade esistenti |  | Strade di accesso provvisorio |
| | |  | Limite sovrapposizione fogli |
| | |  | Integrazioni planimetriche di progetto |
| | |  | Integrazioni planimetriche esistenti |


SIMBOLOGIA MECCANICA

-  Punto di intercettazione di linea (P.I.L.)
-  Punto di intercettazione di derivazione importante (P.I.D.I.)
-  Punto di intercettazione di derivazione semplice con stacco da P.I.L. (P.I.D.S.)
-  Punto di intercettazione e derivazione semplice con stacco da Linea (P.I.D.S.)
-  Punto di intercettazione con discaggio di allacciamento (P.I.D.A.)
-  Punto predisposto per il discaggio di allacciamento (P.P.D.A.)
-  Punto di sezionamento elettrico terminale (P.S.E.T.)
-  Stazione predisposta per lancio e ricevimento PIG
-  Impianto di riduzione/egolazione della pressione

SIMBOLOGIA TEMATICA



- Siti Rete Natura 2000
-  ZSC – Zone speciali di conservazione

Il presente disegno è di proprietà aziendale - La Società tutela i propri diritti a termine di legge.

Progressiva chilometrica	N.	
Comuni		
Province		
Impianti	TIPO - N. - PROGR. km	
Attraversamenti	TIPOLOGIA ATTRAVERSATA (SS n. **, corso d'acqua, ferrovia, ecc.)	
Strade - Piste - Piazzole tubazioni	ACCESSO IMPIANTI	ADEGUAMENTI STRADE
Fascia di lavoro	ALLARGATA	STRADE PROVVISORIE
Scavabilità terreni	SCIOLTI (T)	ROCCIA TENERA (RT)
Opere di ripristino		ROCCIA DURA (RD)
		

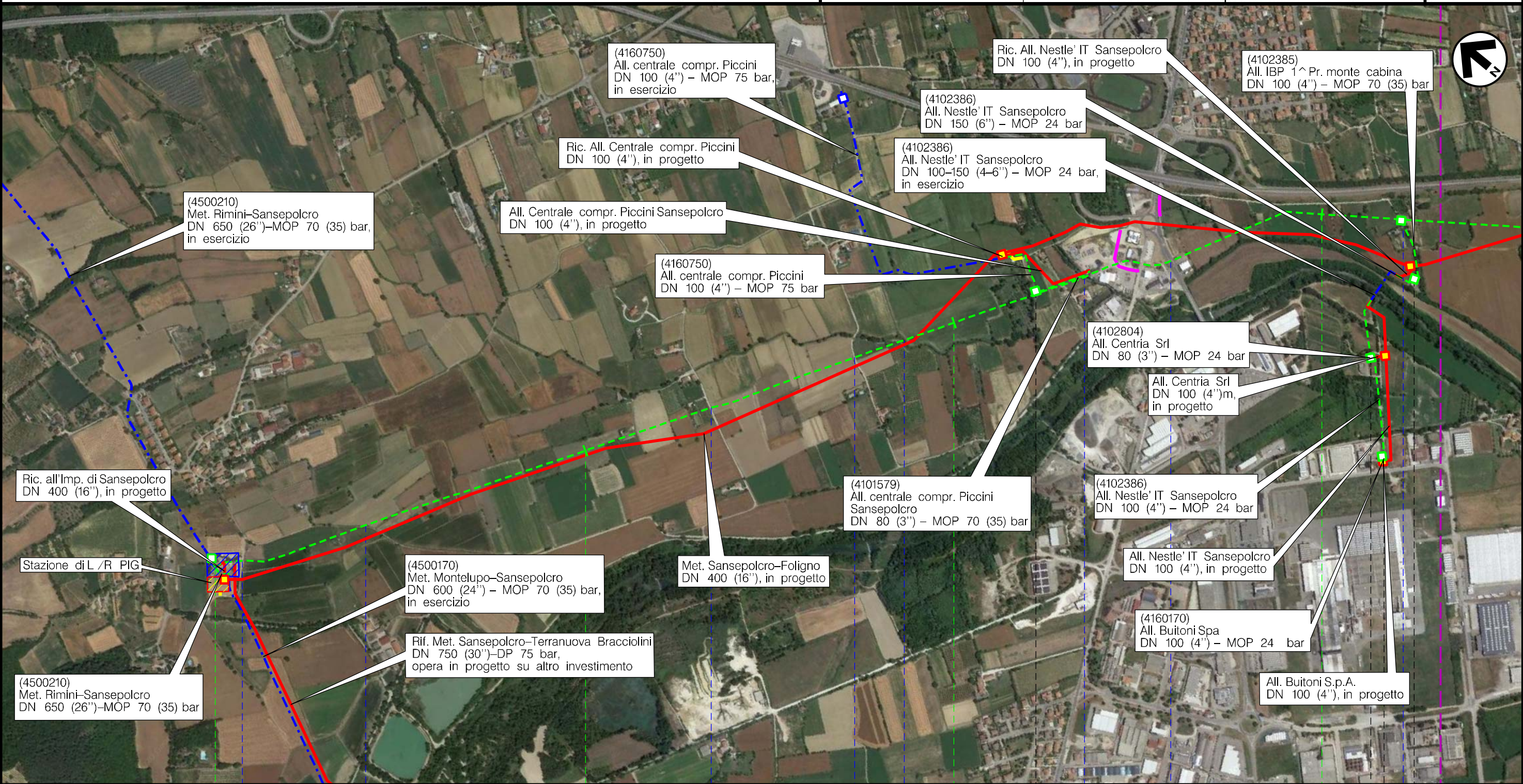
Metanodotto:

Met. Sansepolcro-Foligno
DN 250 (10'') – MOP 70 (35) bar

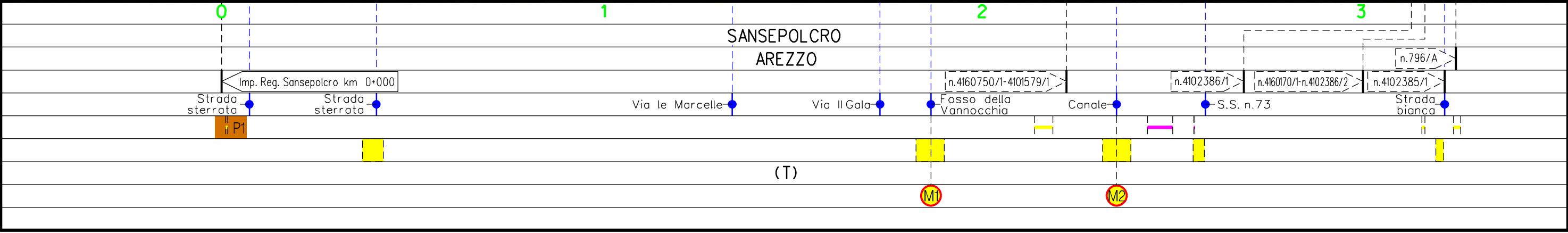
0	30/09/21	EMISSIONE	MARIONNI	BATTISTI	LUMINARI
INDICE	DATA	REVISIONI	ELABORATO	VERIFICATO	APPROVATO
Proprietario		Progettista		Dis. RIM-AFSZ-001	
				Comm.NR/20047/R-L01	

Foglio
3
di 28
Scala
1:10000

TRACCIATO CONDOTTA DA RIMUOVERE – AEROFOTOGRAMMETRIA CON SIC E ZPS





Il presente disegno è di proprietà aziendale - La Società tutela i propri diritti a termine di legge.

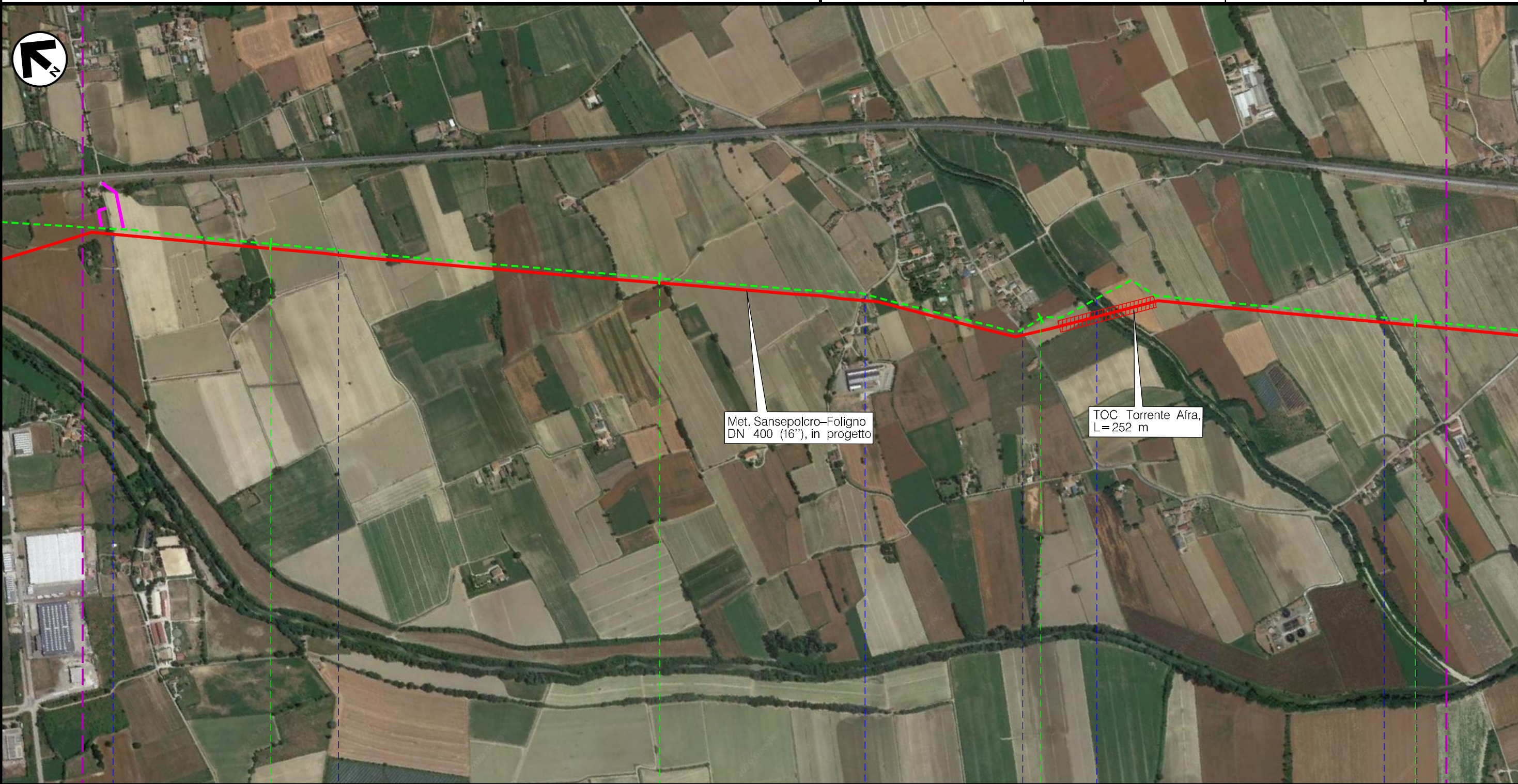


Metanodotto:

Met. Sansepolcro-Foligno
DN 250 (10'') – MOP 70 (35) bar

0	30/09/21	EMISSIONE	MARIONNI	BATTISTI	LUMINARI	Foglio
INDICE	DATA	REVISIONI	ELABORATO	VERIFICATO	APPROVATO	4
Proprietario		Progettista		Dis. RIM-AFSZ-001		di 28
				Comm. NR/20047/R-L01		Scala 1:10000

TRACCIATO CONDOTTA DA RIMUOVERE – AEROFOTOGRAMMETRIA CON SIC E ZPS



Met. Sansepolcro-Foligno
DN 400 (16''), in progetto

TOC Torrente Afra,
L=252 m

Il presente disegno è di proprietà aziendale – La Società tutela i propri diritti a termine di legge.

4	5	6	7	SANSEPOLCRO AREZZO	SAN GIUSTINO PERUGIA
Strada bianca	Strada comunale	Strada comunale	Strada Com. di Mezzatorre	Torrente Afra	Strada sterrata Torrente Riascone
	P2				
					M3
				(T)	

Metanodotto:

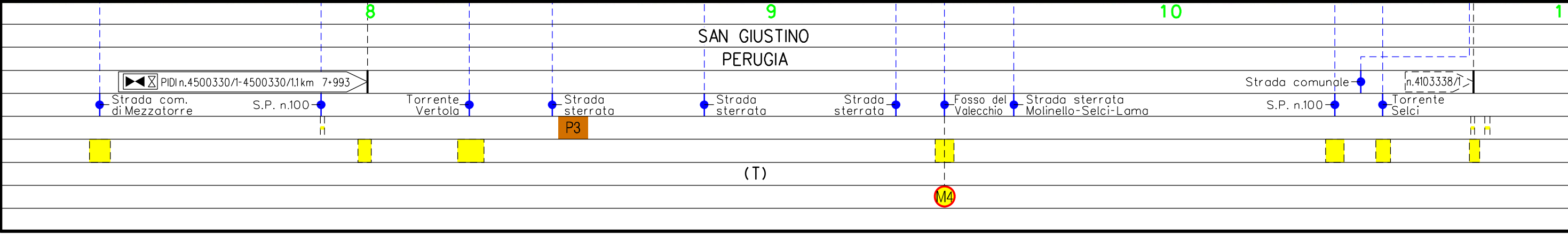
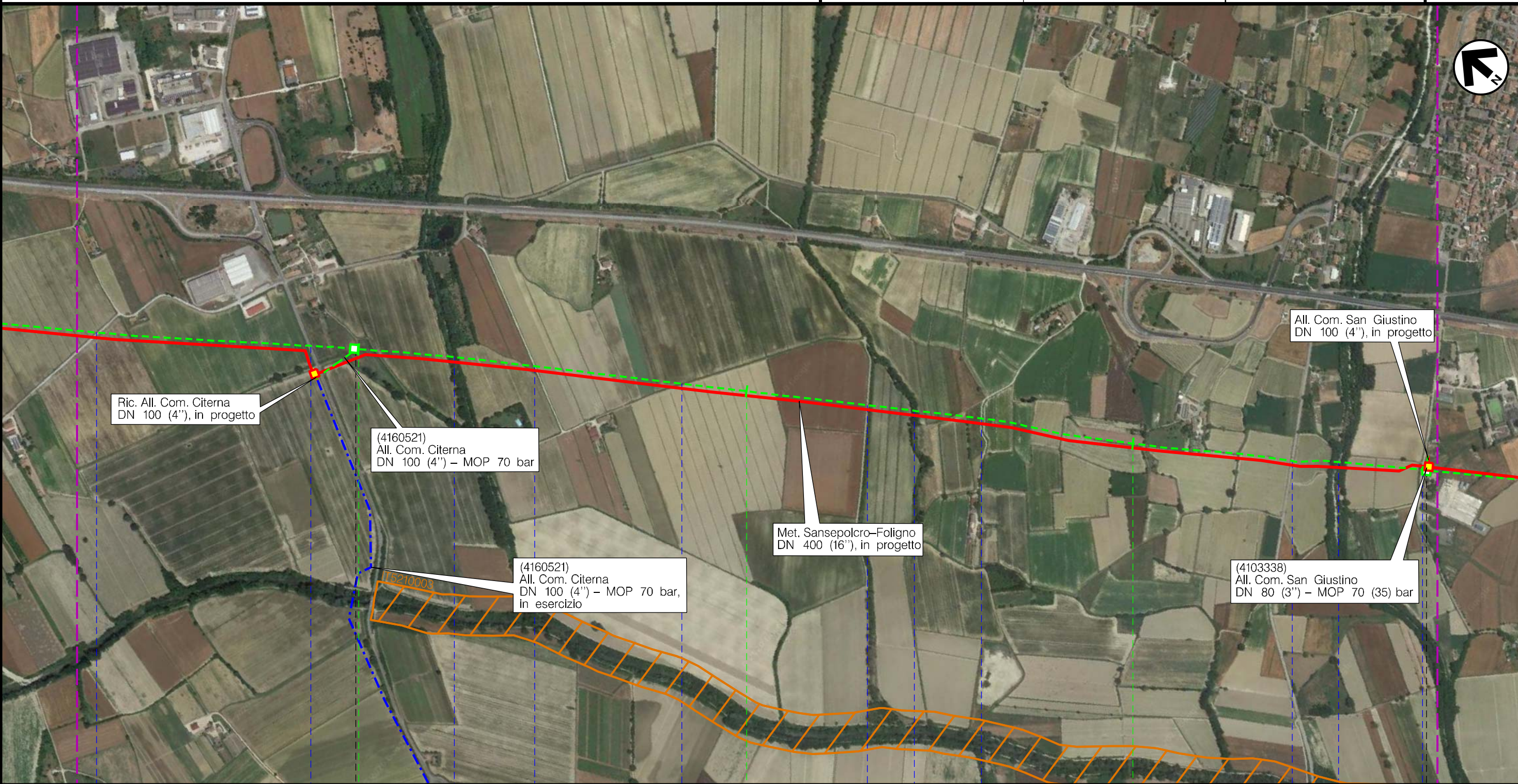
Met. Sansepolcro-Foligno
DN 250 (10'') – MOP 70 (35) bar

0	30/09/21	EMISSIONE	MARIONNI	BATTISTI	LUMINARI
INDICE	DATA	R E V I S I O N I	ELABORATO	VERIFICATO	APPROVATO
Proprietario		Progettista		Dis. RIM-AFSZ-001	
				Comm.NR/20047/R-L01	

Foglio
5
di 28
Scala
1:10000



TRACCIATO CONDOTTA DA RIMUOVERE – AEROFOTOGRAMMETRIA CON SIC E ZPS

Il presente disegno è di proprietà aziendale – La Società tutela i propri diritti a termine di legge.

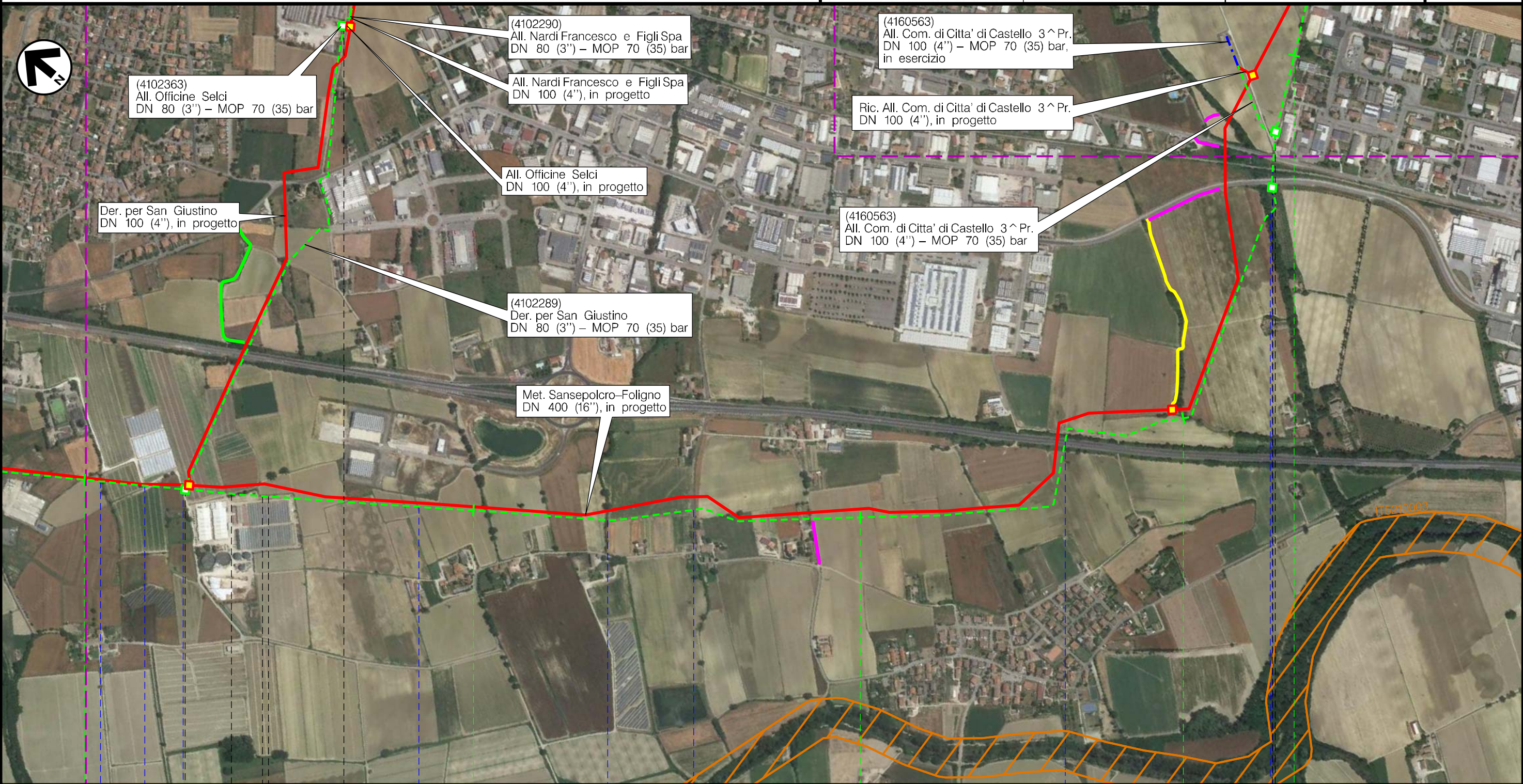


Metanodotto:

Met. Sansepolcro-Foligno
DN 250 (10'') – MOP 70 (35) bar

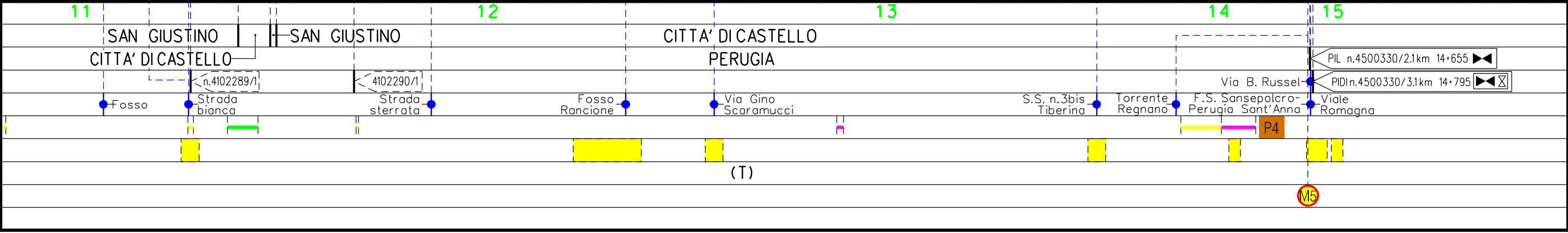
0	30/09/21	EMISSIONE	MARIONNI	BATTISTI	LUMINARI		
INDICE	DATA	R E V I S I O N I			ELABORATO	VERIFICATO	APPROVATO
Proprietario		Progettista		Dis. RIM-AFSZ-001			
				Comm. NR/20047/R-L01			
						Foglio	6
						di	28
						Scala	1:10000

TRACCIATO CONDOTTA DA RIMUOVERE – AEROFOTOGRAMMETRIA CON SIC E ZPS





- (4102363)
All. Officine Selci
DN 80 (3'') – MOP 70 (35) bar
- (4102290)
All. Nardi Francesco e Figli Spa
DN 80 (3'') – MOP 70 (35) bar
- All. Nardi Francesco e Figli Spa
DN 100 (4''), in progetto
- All. Officine Selci
DN 100 (4''), in progetto
- (4102289)
Der. per San Giustino
DN 80 (3'') – MOP 70 (35) bar
- Met. Sansepolcro-Foligno
DN 400 (16''), in progetto
- (4160563)
All. Com. di Citta' di Castello 3 ^ Pr.
DN 100 (4'') – MOP 70 (35) bar, in esercizio
- Ric. All. Com. di Citta' di Castello 3 ^ Pr.
DN 100 (4''), in progetto
- (4160563)
All. Com. di Citta' di Castello 3 ^ Pr.
DN 100 (4'') – MOP 70 (35) bar

Il presente disegno è di proprietà aziendale - La Società tutela i propri diritti a termine di legge.

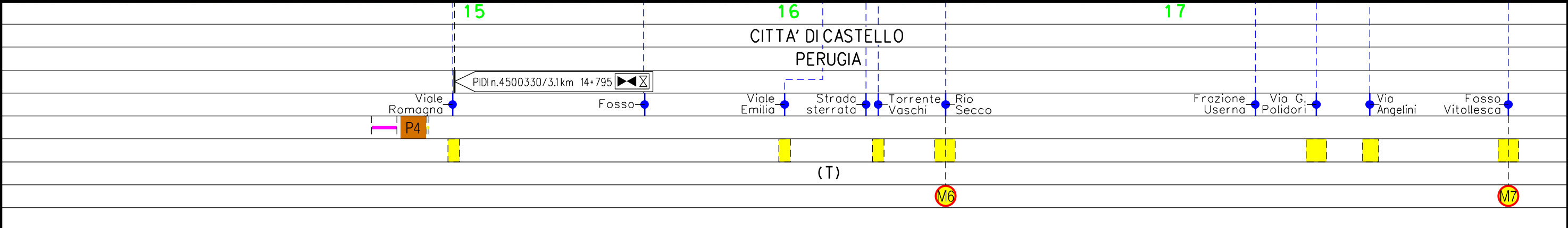
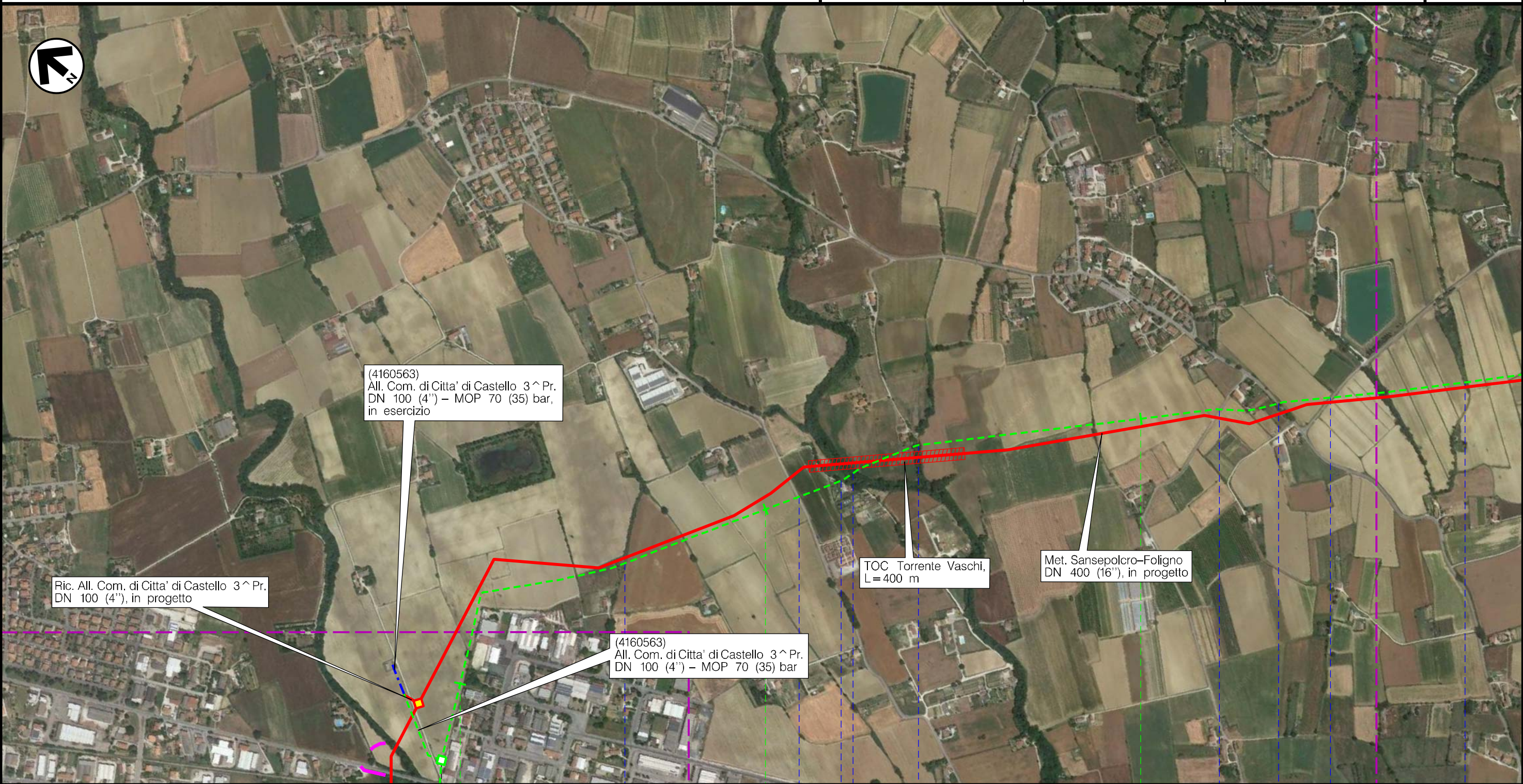


Metanodotto:

Met. Sansepolcro-Foligno
DN 250 (10'') – MOP 70 (35) bar

0	30/09/21	EMISSIONE	MARIONNI	BATTISTI	LUMINARI	Foglio
INDICE	DATA	R E V I S I O N I	ELABORATO	VERIFICATO	APPROVATO	7
Proprietario		Progettista		Dis.RIM-AFSZ-001		di 28
				Comm.NR/20047/R-L01		Scala 1:10000

TRACCIATO CONDOTTA DA RIMUOVERE – AEROFOTOGRAMMETRIA CON SIC E ZPS



Il presente disegno è di proprietà aziendale - La Società tutela i propri diritti a termine di legge.

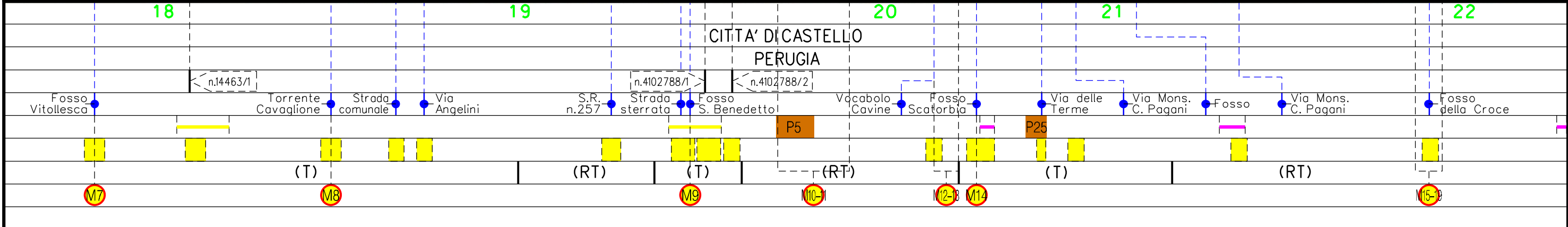
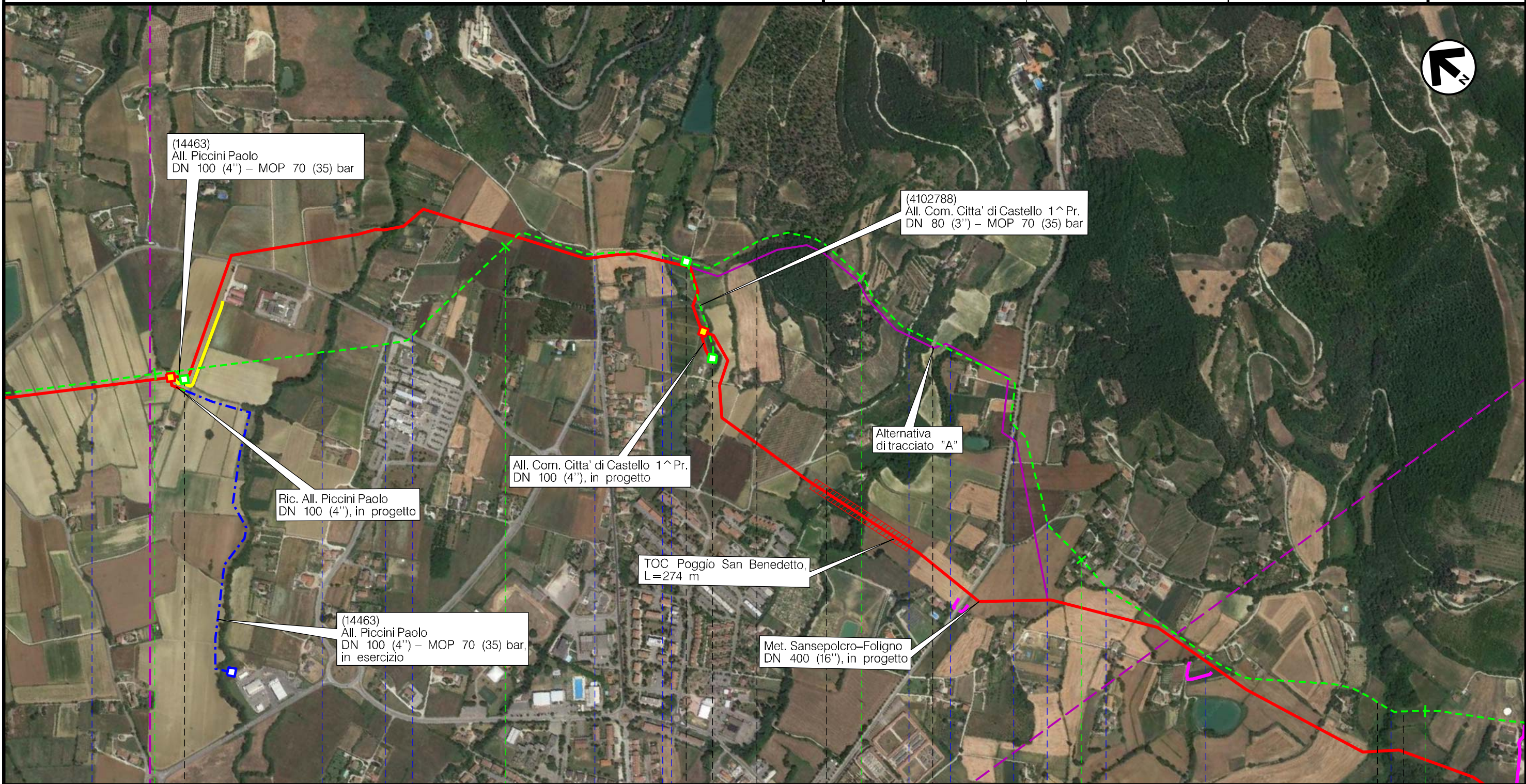
Metanodotto:

Met. Sansepolcro-Foligno
DN 250 (10'') – MOP 70 (35) bar

0	30/09/21	EMISSIONE	MARIONNI	BATTISTI	LUMINARI	Foglio
INDICE	DATA	R E V I S I O N I	ELABORATO	VERIFICATO	APPROVATO	8
Proprietario	Progettista		Dis. RIM-AFSZ-001		Comm.NR/20047/R-L01	di 28
						Scala
						1:10000

TRACCIATO CONDOTTA DA RIMUOVERE – AEROFOTOGRAMMETRIA CON SIC E ZPS



Il presente disegno è di proprietà aziendale – La Società tutela i propri diritti a termine di legge.



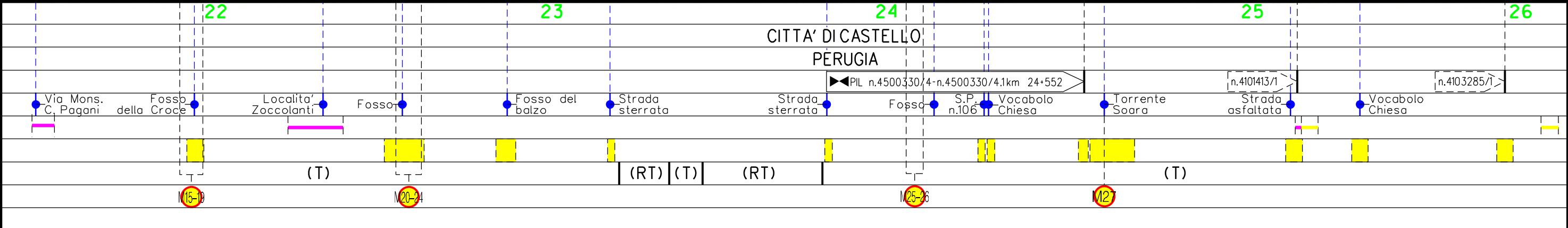
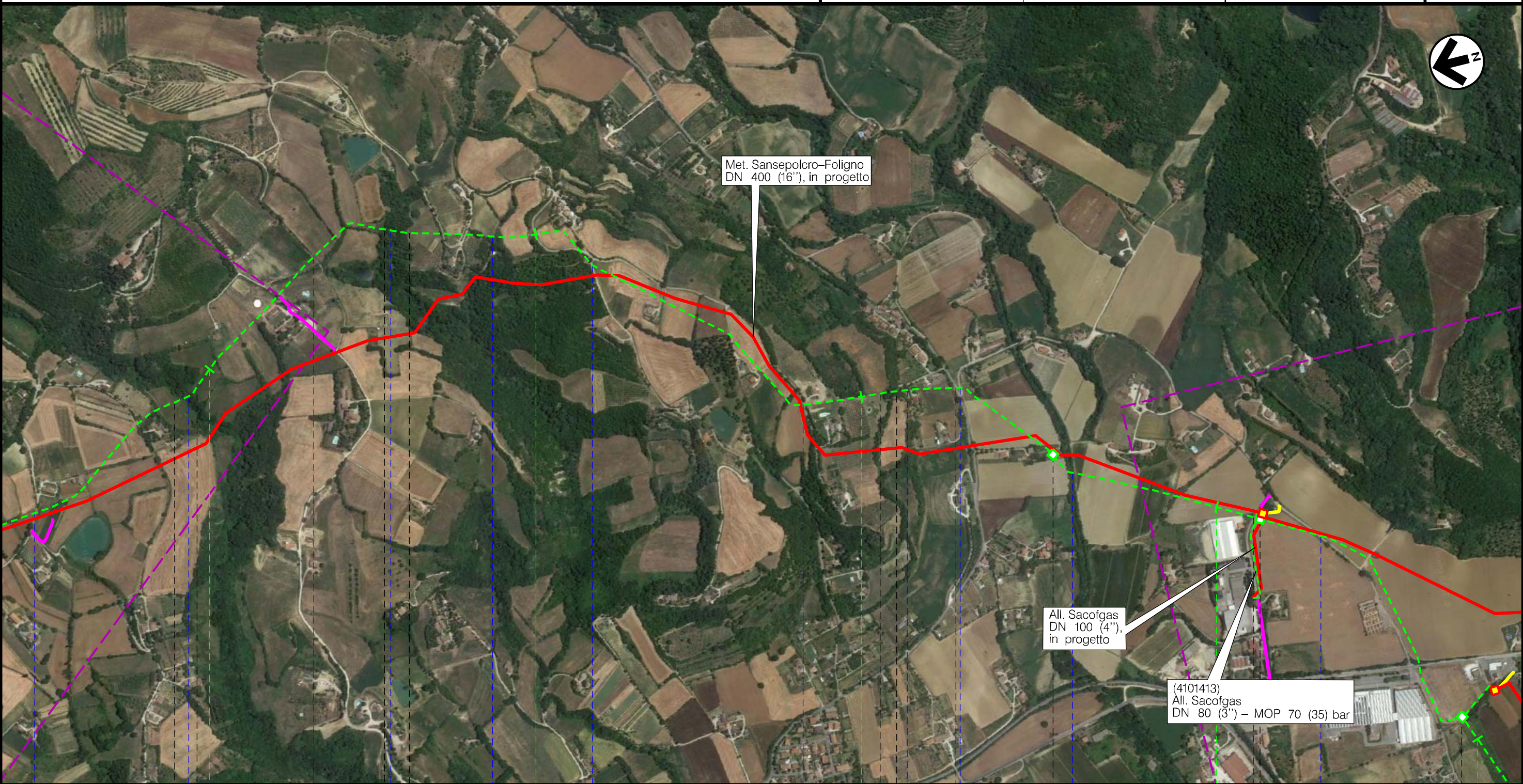
Metanodotto:

Met. Sansepolcro-Foligno
DN 250 (10'') – MOP 70 (35) bar

TRACCIATO CONDOTTA DA RIMUOVERE – AEROFOTOGRAMMETRIA CON SIC E ZPS

0	30/09/21	EMISSIONE	MARIONNI	BATTISTI	LUMINARI
INDICE	DATA	R E V I S I O N I			ELABORATO
Proprietario	Progettista		Dis. RIM-AFSZ-001		
			Comm.NR/20047/R-L01		
			Scala 1:10000		

Foglio
9
di 28
Scala
1:10000



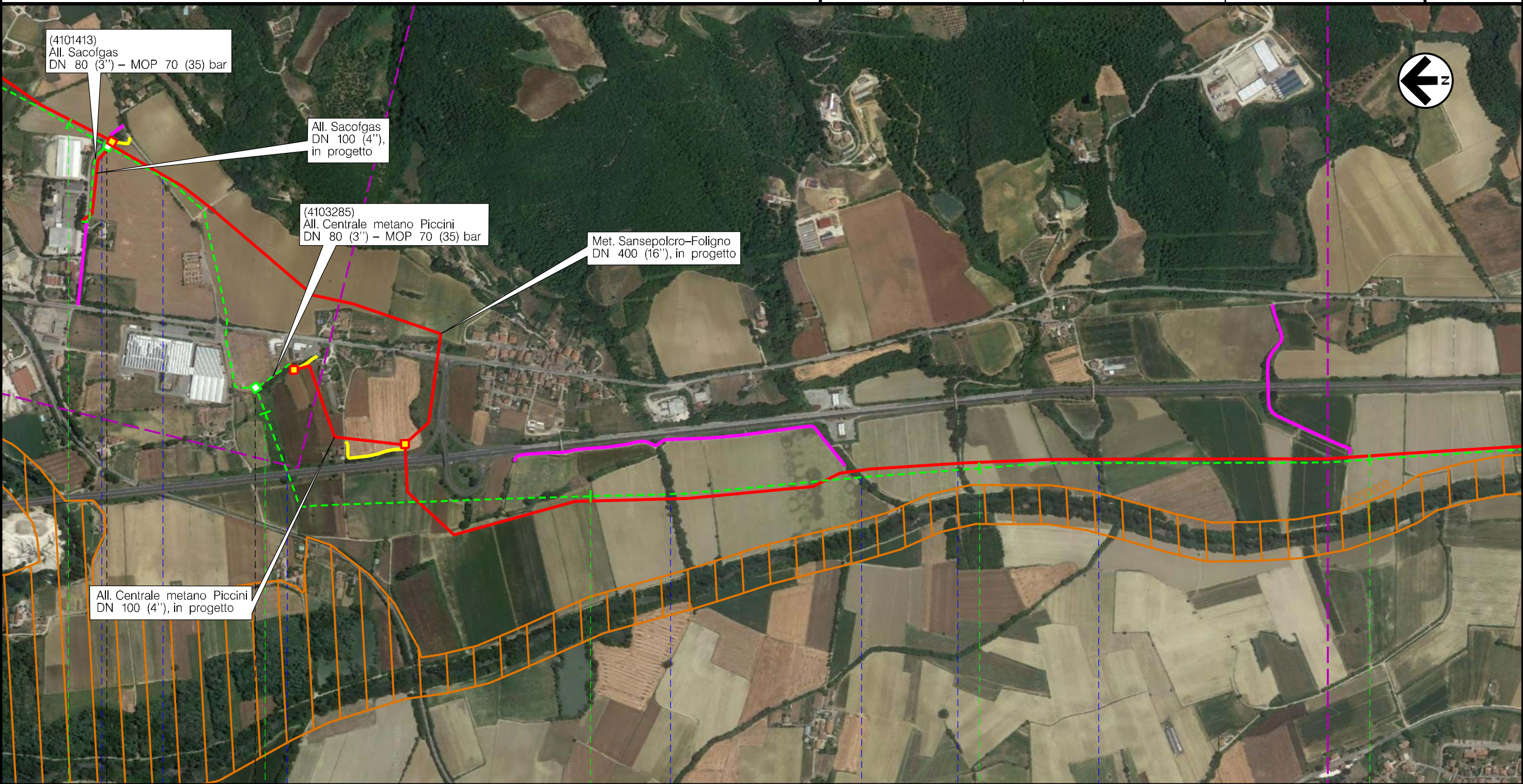
Il presente disegno è di proprietà aziendale - La Società tutela i propri diritti a termine di legge.

Metanodotto:

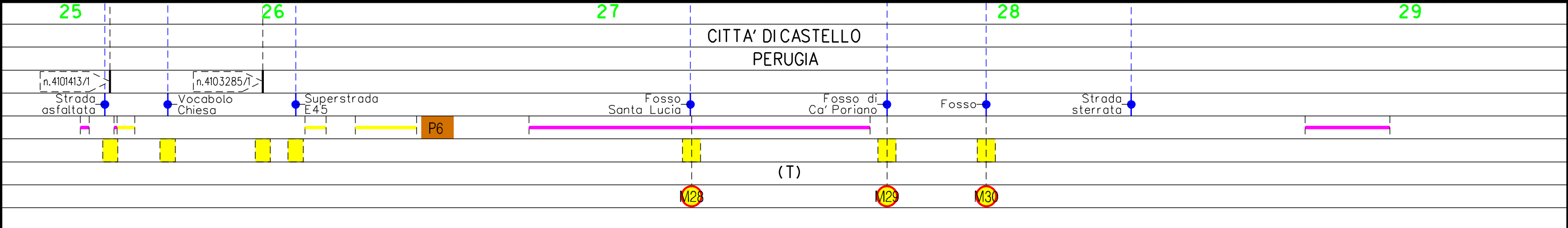
Met. Sansepolcro-Foligno
DN 250 (10'') – MOP 70 (35) bar

0	30/09/21	EMISSIONE	MARIONNI	BATTISTI	LUMINARI
INDICE	DATA	REVISIONI	ELABORATO	VERIFICATO	APPROVATO
Proprietario		Progettista		Dis. RIM-AFSZ-001	
snam		COMIS		Comm.NR/20047/R-L01	
					Foglio 10 di 28
					Scala 1:10000

TRACCIATO CONDOTTA DA RIMUOVERE – AEROFOTOGRAMMETRIA CON SIC E ZPS





Il presente disegno è di proprietà aziendale – La Società tutela i propri diritti a termine di legge.



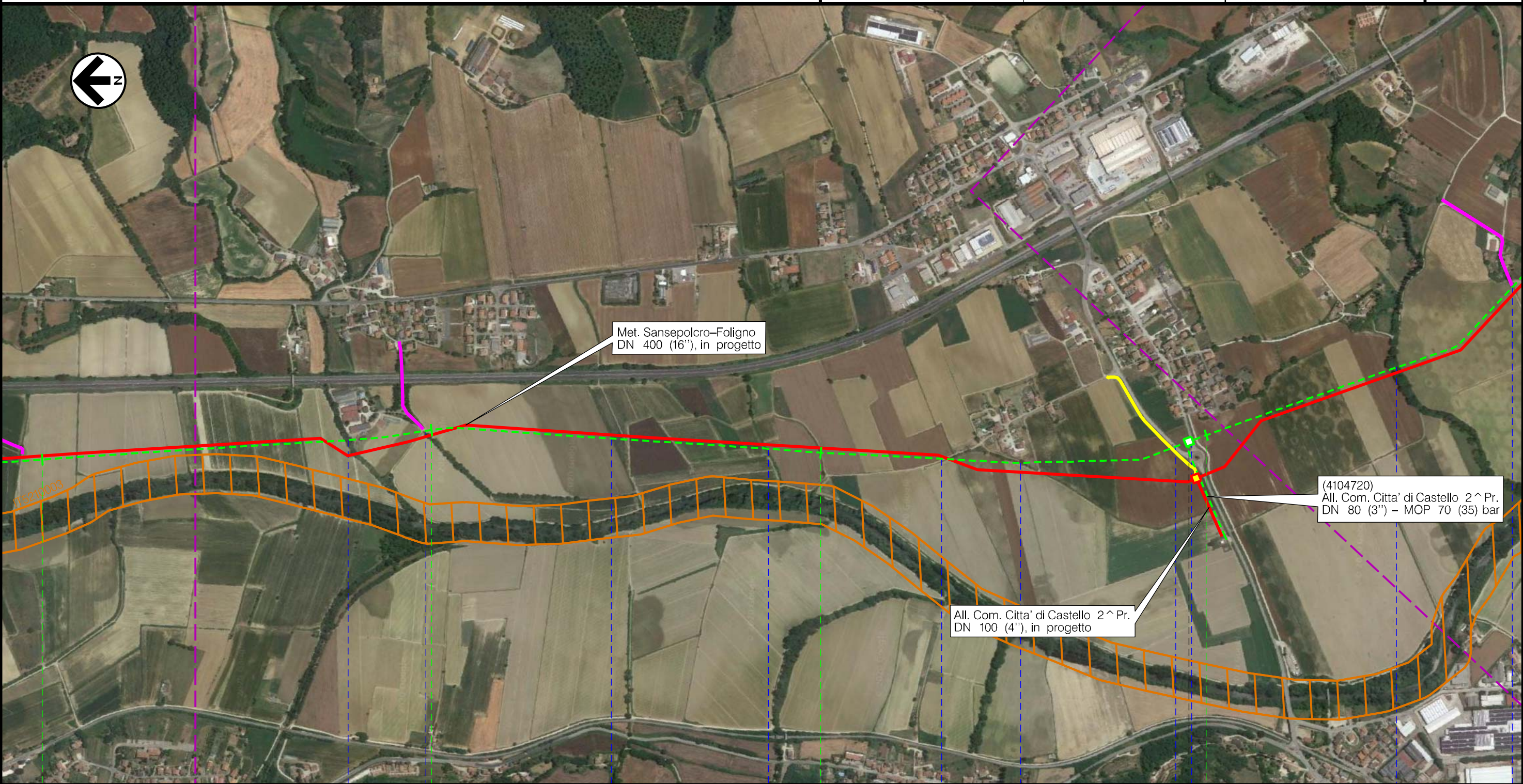
Metanodotto:

Met. Sansepolcro-Foligno
DN 250 (10'') – MOP 70 (35) bar

0	30/09/21	EMISSIONE	MARIONNI	BATTISTI	LUMINARI	Foglio
INDICE	DATA	R E V I S I O N I	ELABORATO	VERIFICATO	APPROVATO	11
Proprietario	Progettista		Dis. RIM-AFSZ-001			di 28
			Comm.NR/20047/R-L01			Scala
						1:10000

TRACCIATO CONDOTTA DA RIMUOVERE – AEROFOTOGRAMMETRIA CON SIC E ZPS

Il presente disegno è di proprietà aziendale – La Società tutelera i propri diritti a termine di legge.



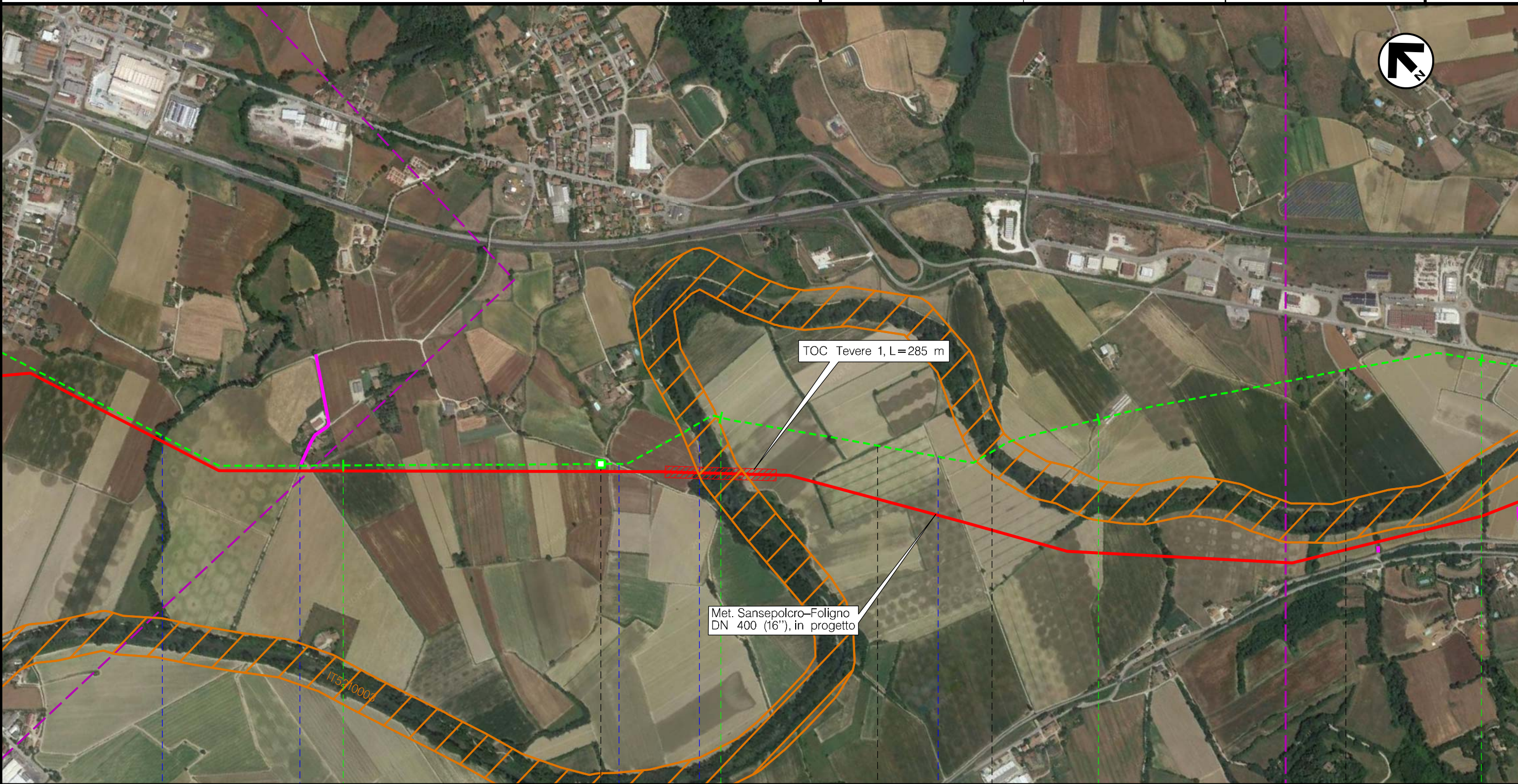
Metanodotto:

Met. Sansepolcro-Foligno
DN 250 (10'') – MOP 70 (35) bar

0	30/09/21	EMISSIONE	MARIONNI	BATTISTI	LUMINARI	Foglio
INDICE	DATA	R E V I S I O N I	ELABORATO	VERIFICATO	APPROVATO	12
Proprietario	Progettista		Dis. RIM-AFSZ-001		Comm.NR/20047/R-L01	di 28
						Scala
						1:10000

TRACCIATO CONDOTTA DA RIMUOVERE – AEROFOTOGRAMMETRIA CON SIC E ZPS

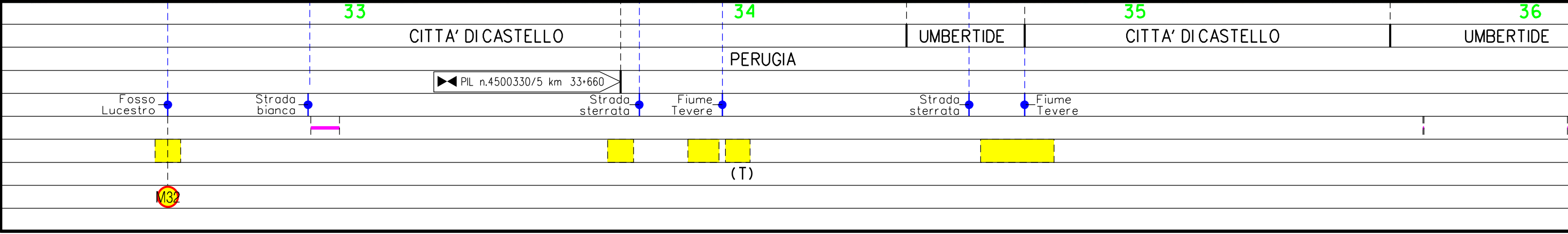
Il presente disegno è di proprietà aziendale – La Società tutela i propri diritti a termine di legge.



TOC Tevere 1, L=285 m

Met. Sansepolcro-Foligno
DN 400 (16''), in progetto

1:50,000



33

34

35

36

CITTA' DI CASTELLO

PERUGIA

UMBERTIDE

CITTA' DI CASTELLO

UMBERTIDE

Fosso Lucestro

Strada bianca

PIR n.4500330/5 km 33+660

Strada sterrata

Fiume Tevere

Strada sterrata

Fiume Tevere

(T)



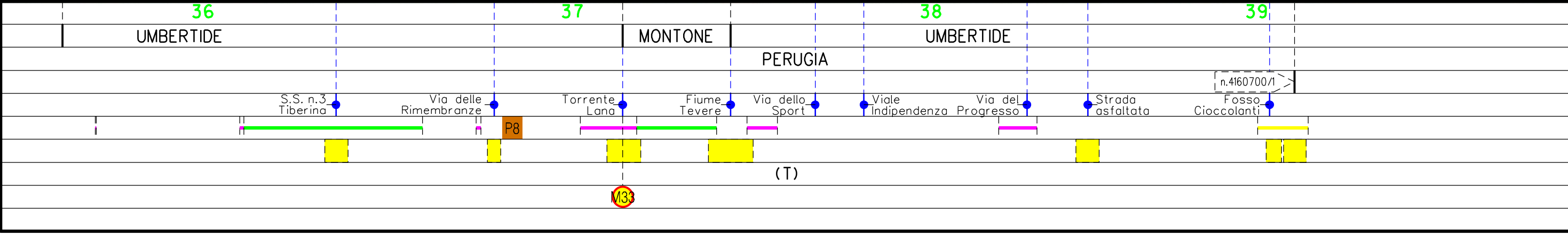
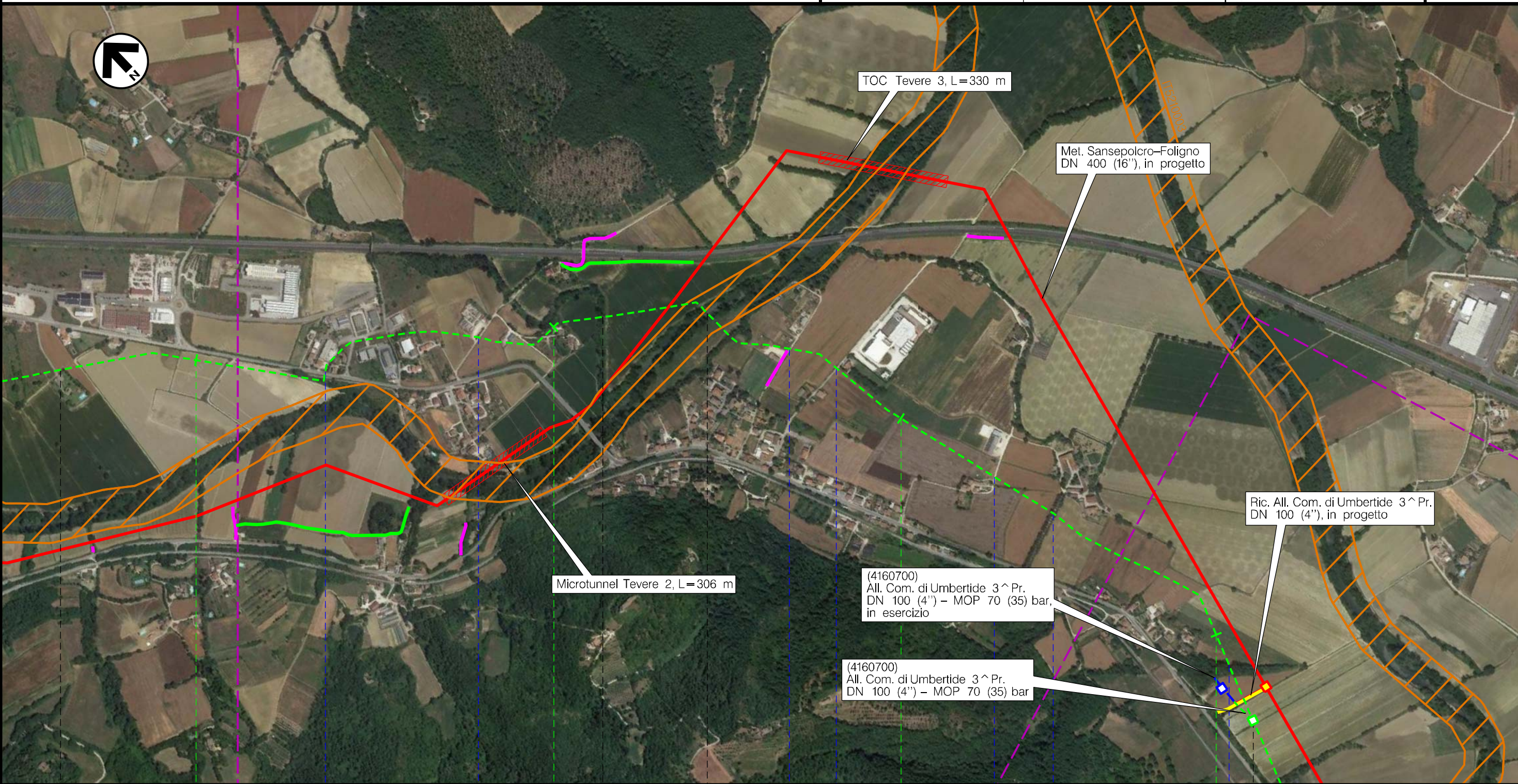
Metanodotto:

Met. Sansepolcro-Foligno
DN 250 (10'') – MOP 70 (35) bar

0	30/09/21	EMISSIONE	MARIONNI	BATTISTI	LUMINARI
INDICE	DATA	R E V I S I O N I	ELABORATO	VERIFICATO	APPROVATO
Proprietario		Progettista		Dis. RIM-AFSZ-001	
snam		COMIS		Comm.NR/20047/R-L01	

Foglio
13
di 28
Scala
1:10000

TRACCIATO CONDOTTA DA RIMUOVERE – AEROFOTOGRAMMETRIA CON SIC E ZPS



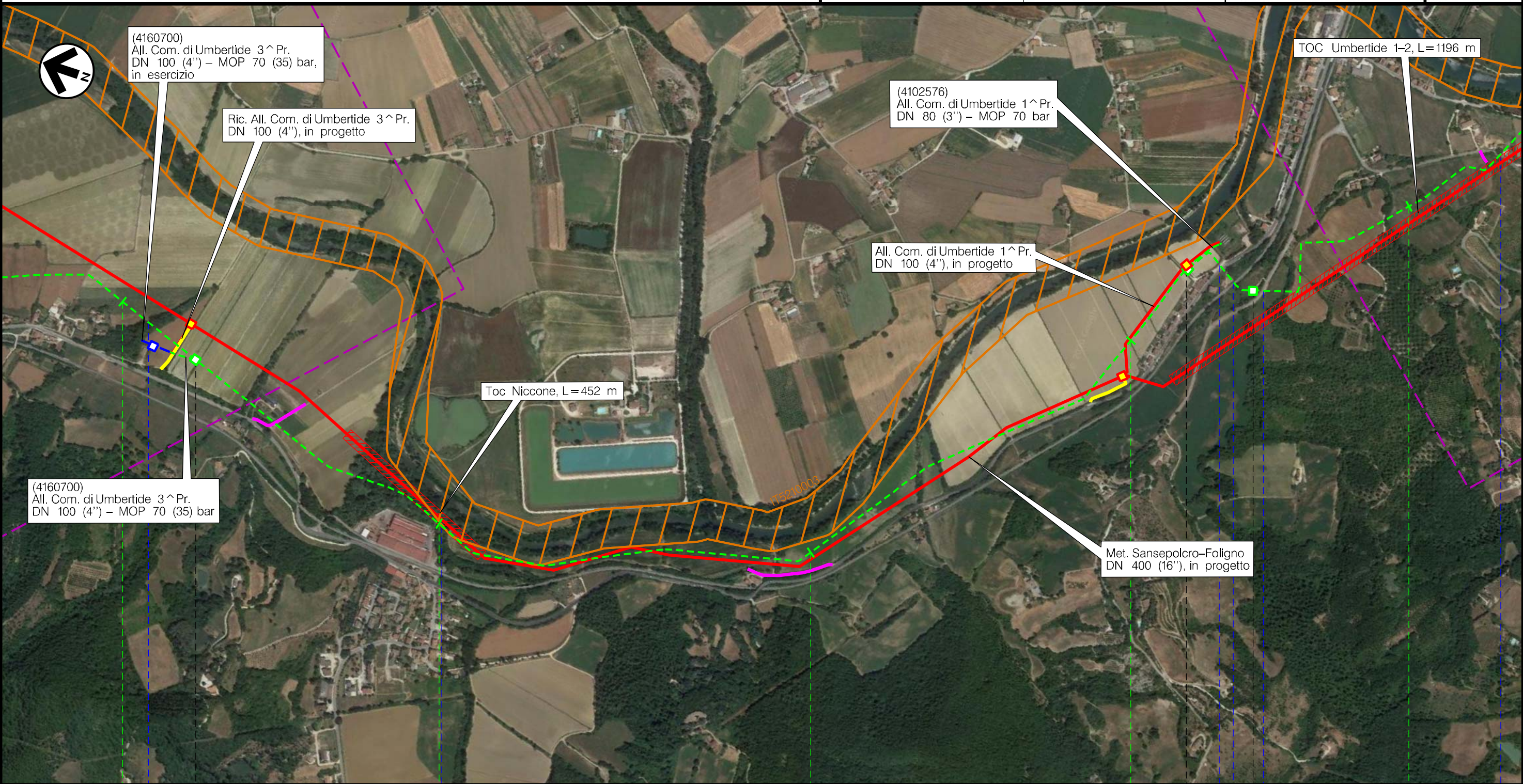
Il presente disegno è di proprietà aziendale - La Società tutela i propri diritti a termine di legge.

Metanodotto:


Met. Sansepolcro-Foligno
DN 250 (10'') – MOP 70 (35) bar

0	30/09/21	EMISSIONE	MARIONNI	BATTISTI	LUMINARI	Foglio
INDICE	DATA	R E V I S I O N I	ELABORATO	VERIFICATO	APPROVATO	14
Proprietario	Progettista		Dis. RIM-AFSZ-001		Scala	di 28
			Comm.NR/20047/R-L01		1:10000	

TRACCIATO CONDOTTA DA RIMUOVERE – AEROFOTOGRAMMETRIA CON SIC E ZPS



Il presente disegno è di proprietà aziendale – La Società tutelera i propri diritti a termine di legge.



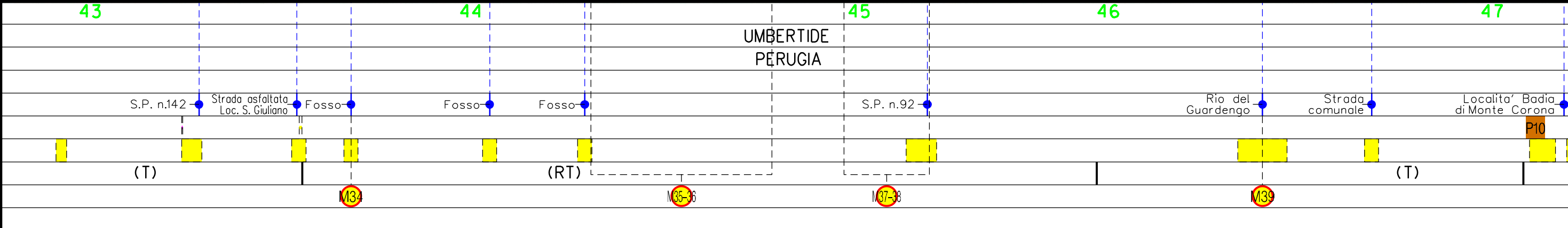
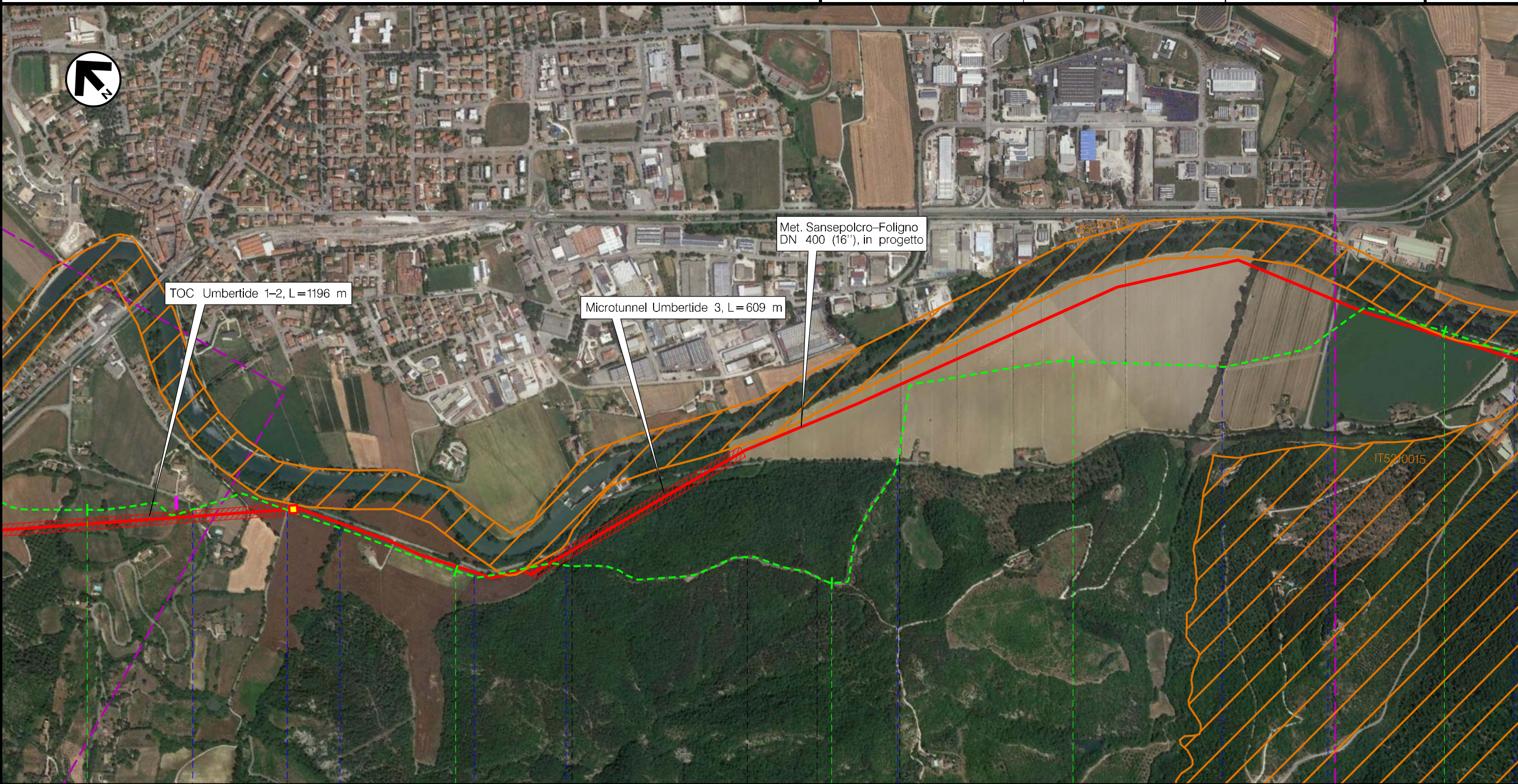
Metanodotto:

Met. Sansepolcro-Foligno
DN 250 (10'') – MOP 70 (35) bar

0	30/09/21	EMISSIONE	MARIONNI	BATTISTI	LUMINARI		
INDICE	DATA	R E V I S I O N I			ELABORATO	VERIFICATO	APPROVATO
Proprietario		Progettista		Dis. RIM-AFSZ-001			
snam		COMIS		Comm.NR/20047/R-L01			

Foglio
15
di 28
Scala
1:10000

TRACCIATO CONDOTTA DA RIMUOVERE – AEROFOTOGRAMMETRIA CON SIC E ZPS



Il presente disegno è di proprietà aziendale - La Società tutela i propri diritti a termine di legge.

Metanodotto:

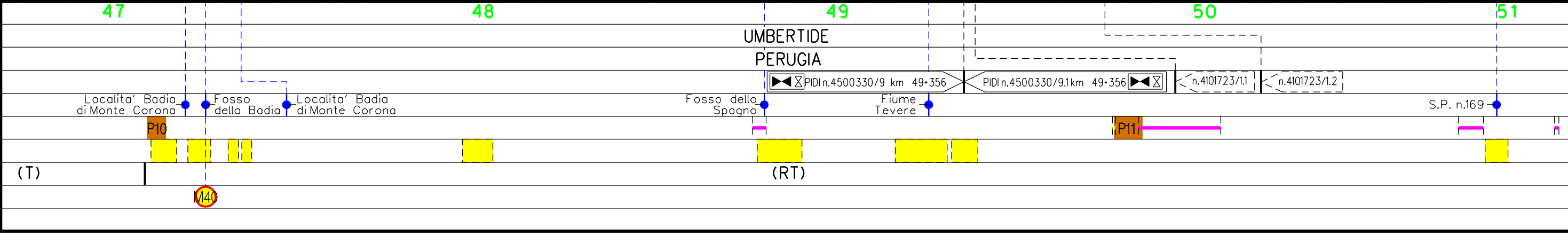
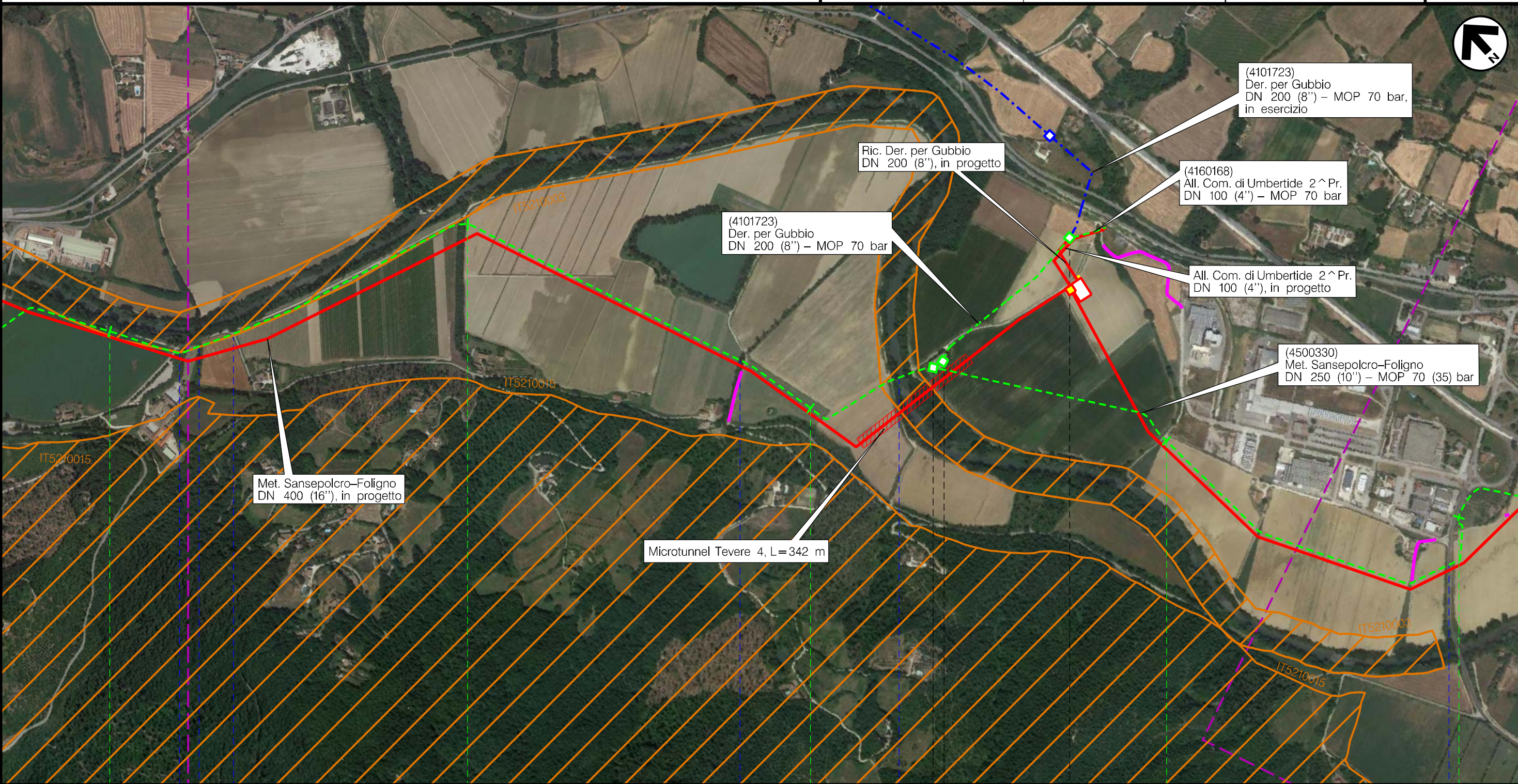
Met. Sansepolcro-Foligno
DN 250 (10'') – MOP 70 (35) bar

0	30/09/21	EMISSIONE	MARIONNI	BATTISTI	LUMINARI		
INDICE	DATA	R E V I S I O N I			ELABORATO	VERIFICATO	APPROVATO
Proprietario		Progettista		Dis.RIM-AFSZ-001			
snam		COMIS		Comm.NR/20047/R-L01			

Foglio
16
di 28
Scala
1:10000



TRACCIATO CONDOTTA DA RIMUOVERE – AEROFOTOGRAMMETRIA CON SIC E ZPS

Il presente disegno è di proprietà aziendale – La Società tutela i propri diritti a termine di legge.

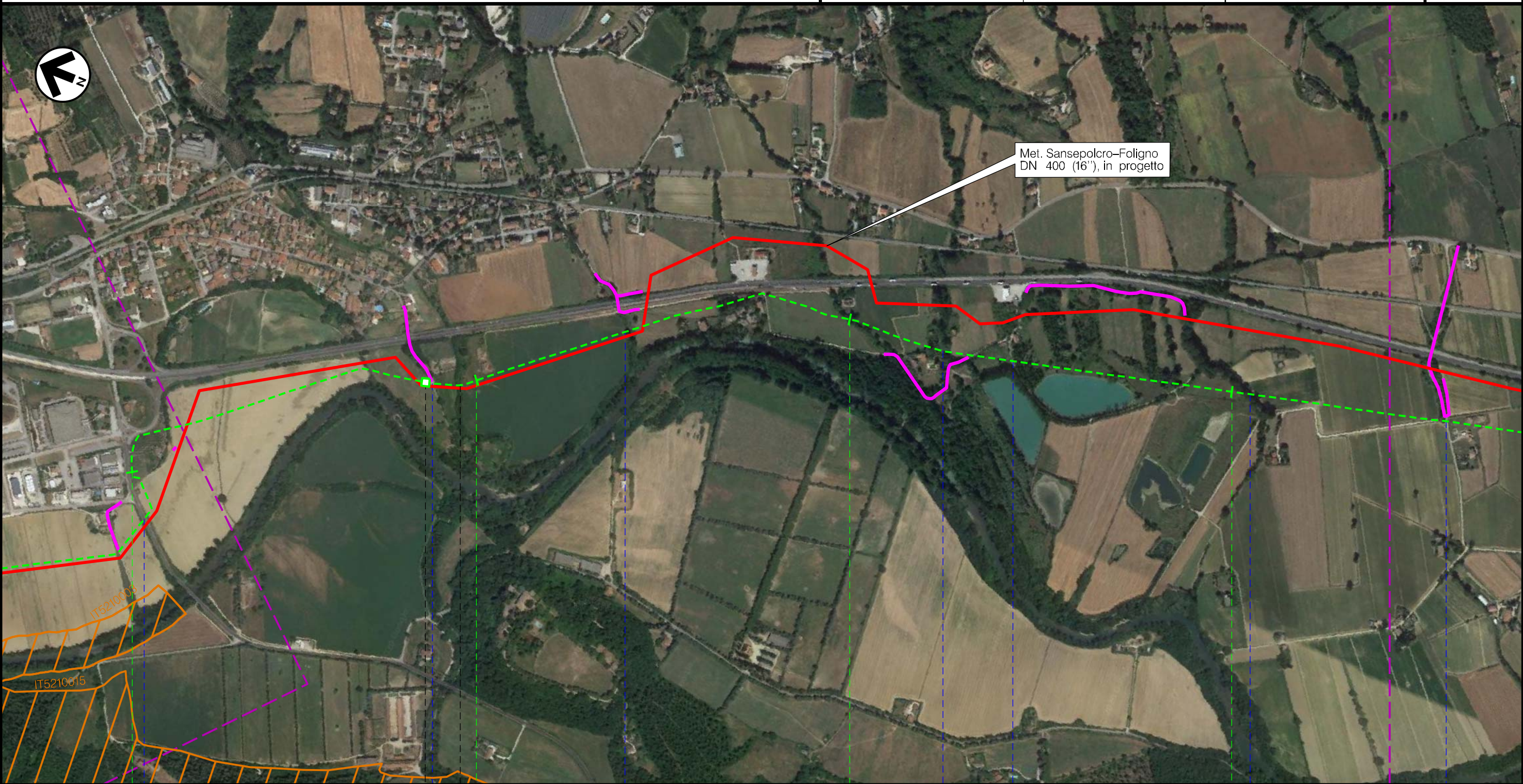


Metanodotto:

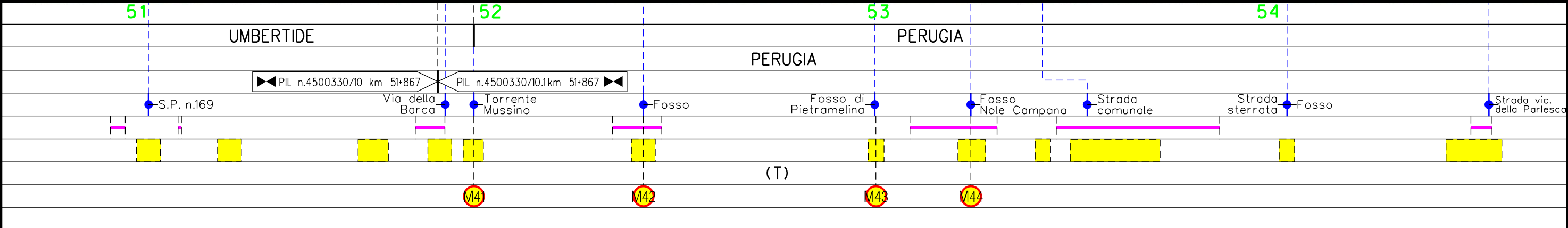
Met. Sansepolcro-Foligno
DN 250 (10'') – MOP 70 (35) bar

0	30/09/21	EMISSIONE	MARIONNI	BATTISTI	LUMINARI	Foglio 17 di 28
INDICE	DATA	R E V I S I O N I	ELABORATO	VERIFICATO	APPROVATO	
Proprietario		Progettista		Dis. RIM-AFSZ-001		Scala 1:10000
				Comm.NR/20047/R-L01		

TRACCIATO CONDOTTA DA RIMUOVERE – AEROFOTOGRAMMETRIA CON SIC E ZPS





Il presente disegno è di proprietà aziendale - La Società tutelera i propri diritti a termine di legge.



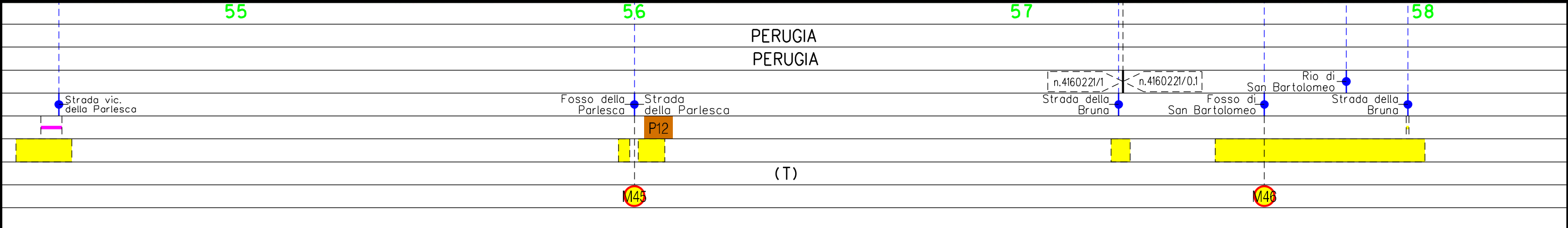
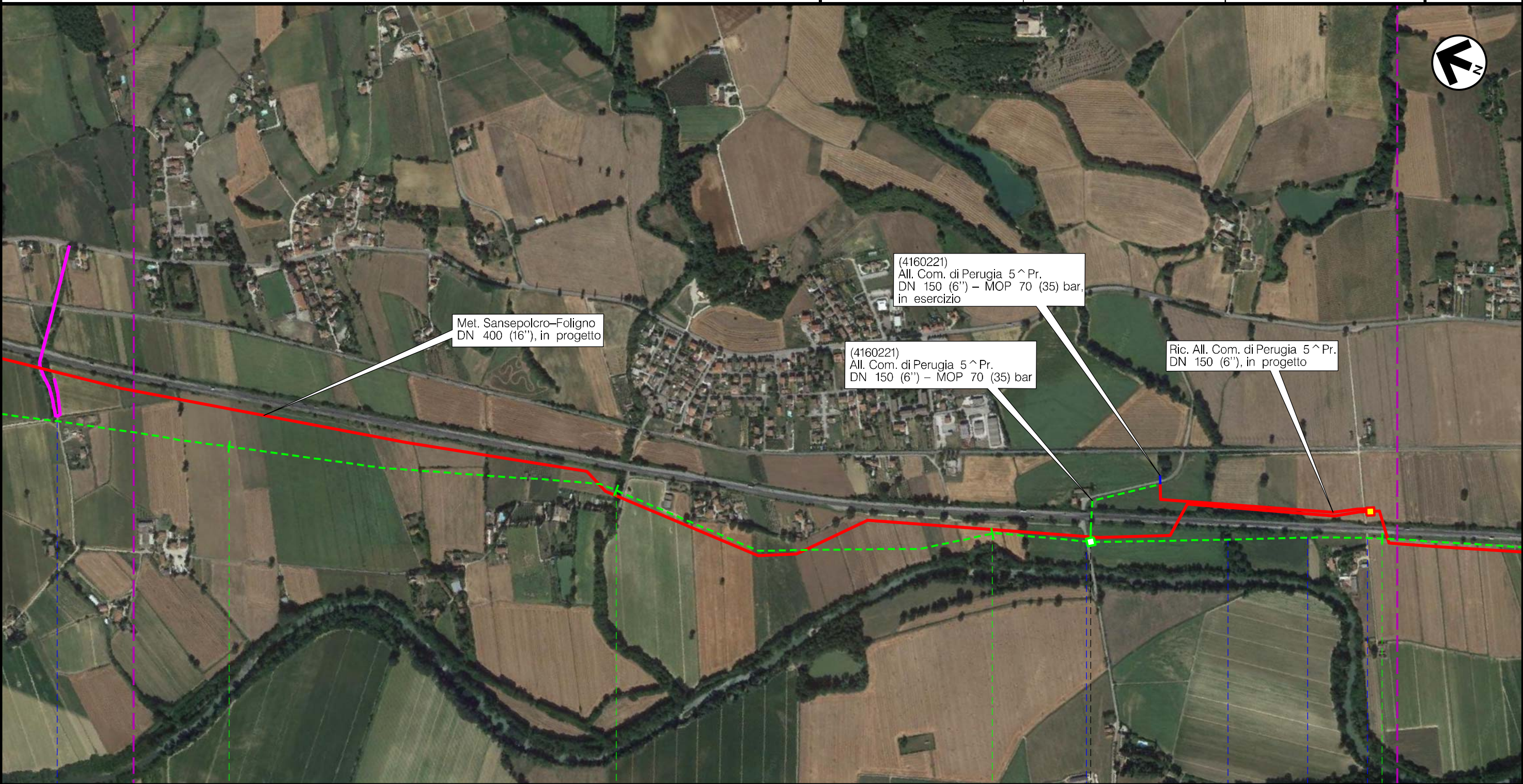
Metanodotto:

Met. Sansepolcro-Foligno
DN 250 (10'') – MOP 70 (35) bar

0	30/09/21	EMISSIONE	MARIONNI	BATTISTI	LUMINARI
INDICE	DATA	R E V I S I O N I	ELABORATO	VERIFICATO	APPROVATO
Proprietario		Progettista		Dis. R I M - A F S Z - 0 0 1	
				Comm. NR/20047/R-L01	
Foglio 18 di 28					
Scala 1:10000					

TRACCIATO CONDOTTA DA RIMUOVERE – AEROFOTOGRAMMETRIA CON SIC E ZPS

Il presente disegno è di proprietà aziendale – La Società tutela i propri diritti a termine di legge.



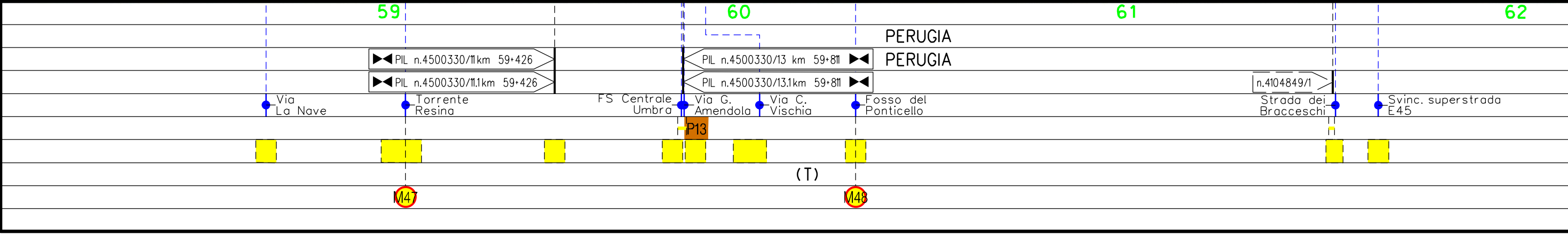
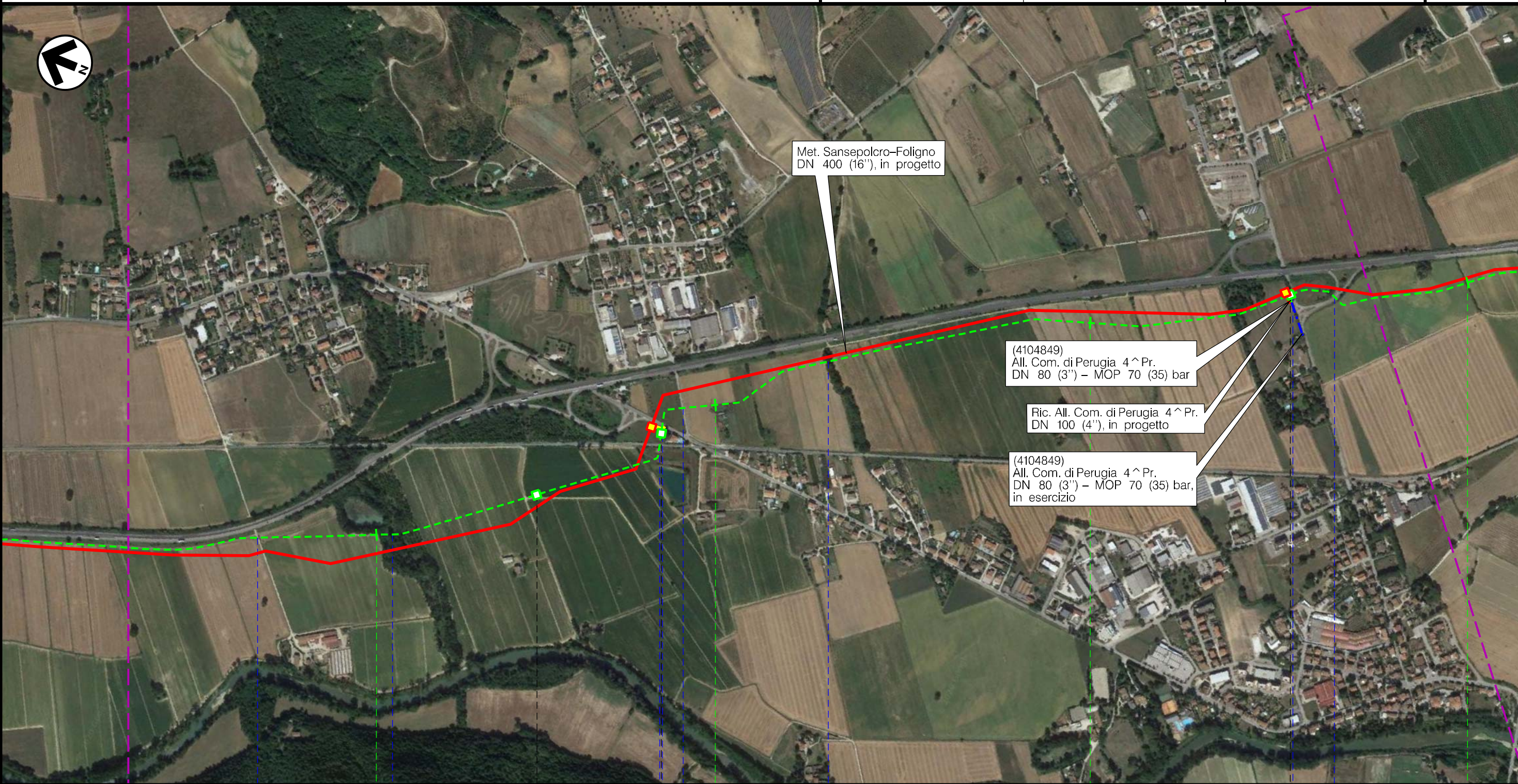
Metanodotto:

Met. Sansepolcro-Foligno
DN 250 (10'') – MOP 70 (35) bar

0	30/09/21	EMISSIONE	MARIONNI	BATTISTI	LUMINARI
INDICE	DATA	R E V I S I O N I	ELABORATO	VERIFICATO	APPROVATO
Proprietario		Progettista		Dis. RIM-AFSZ-001	
snam		COMIS consulenza materiali - ispezioni - saldature progettazione - direzione lavori		Comm.NR/20047/R-L01	

Foglio
19
di 28
Scala
1:10000



TRACCIATO CONDOTTA DA RIMUOVERE – AEROFOTOGRAMMETRIA CON SIC E ZPS



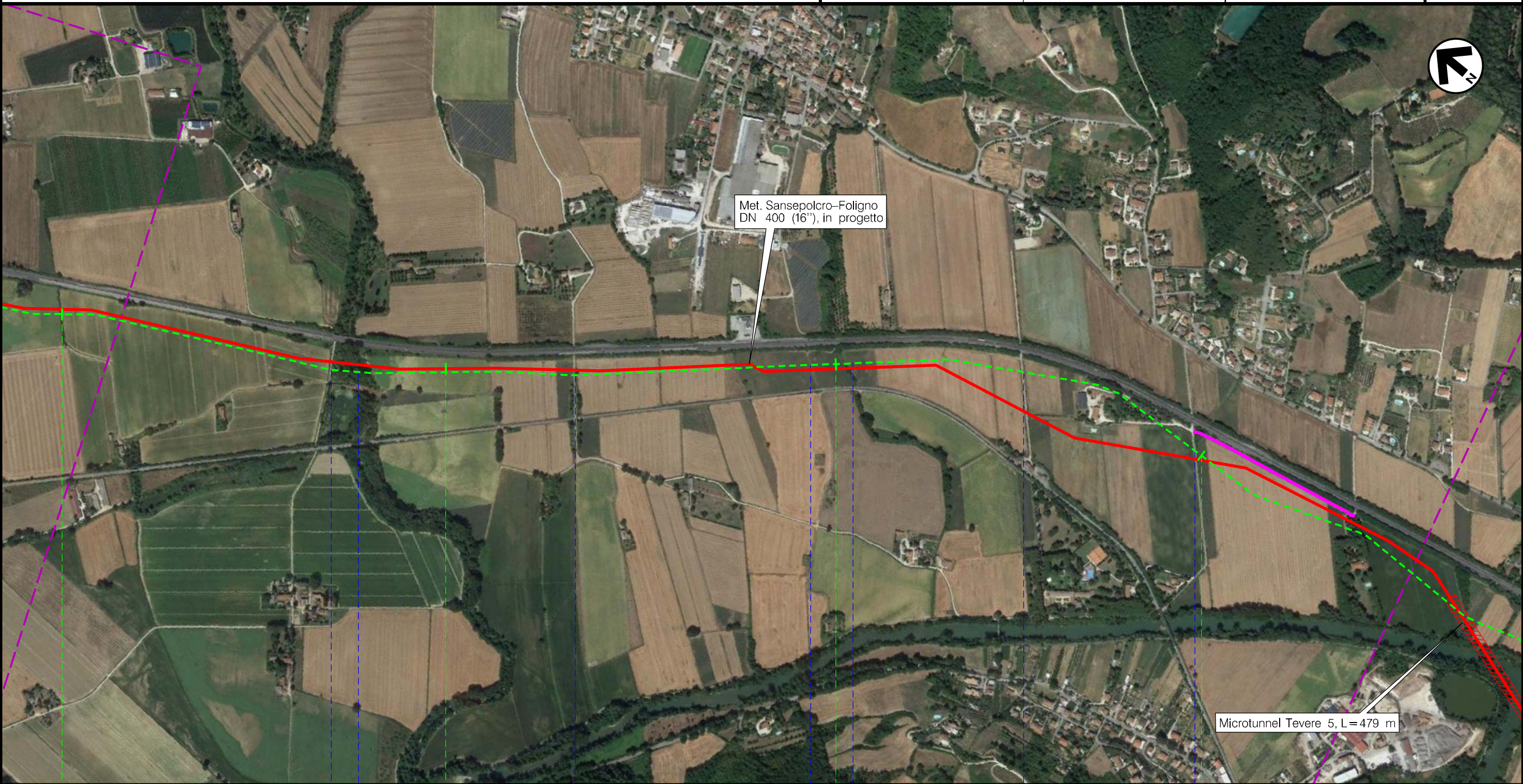
Il presente disegno è di proprietà aziendale - La Società tutela i propri diritti a termine di legge.

Metanodotto:

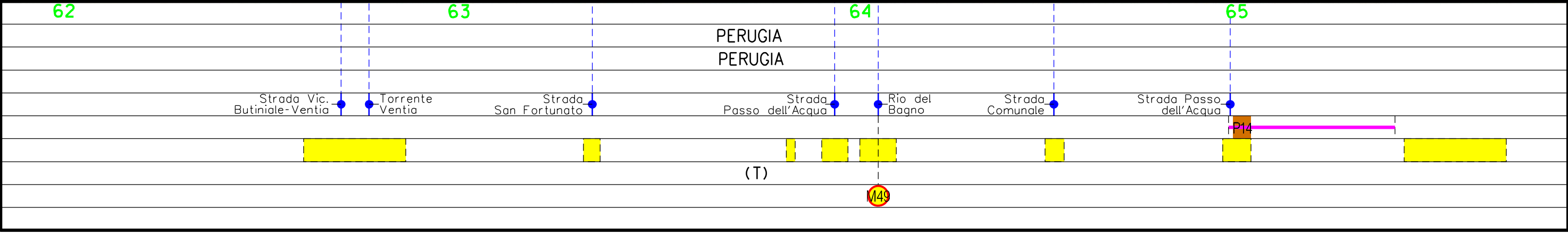
Met. Sansepolcro-Foligno
DN 250 (10'') – MOP 70 (35) bar

0	30/09/21	EMISSIONE	MARIONNI	BATTISTI	LUMINARI	Foglio
INDICE	DATA	R E V I S I O N I	ELABORATO	VERIFICATO	APPROVATO	20
Proprietario	Progettista		Dis. RIM-AFSZ-001		Comm.NR/20047/R-L01	di 28
						Scala
						1:10000

TRACCIATO CONDOTTA DA RIMUOVERE – AEROFOTOGRAMMETRIA CON SIC E ZPS



Microtunnel Tevere 5, L=479 m



Il presente disegno è di proprietà aziendale - La Società tutela i propri diritti a termine di legge.

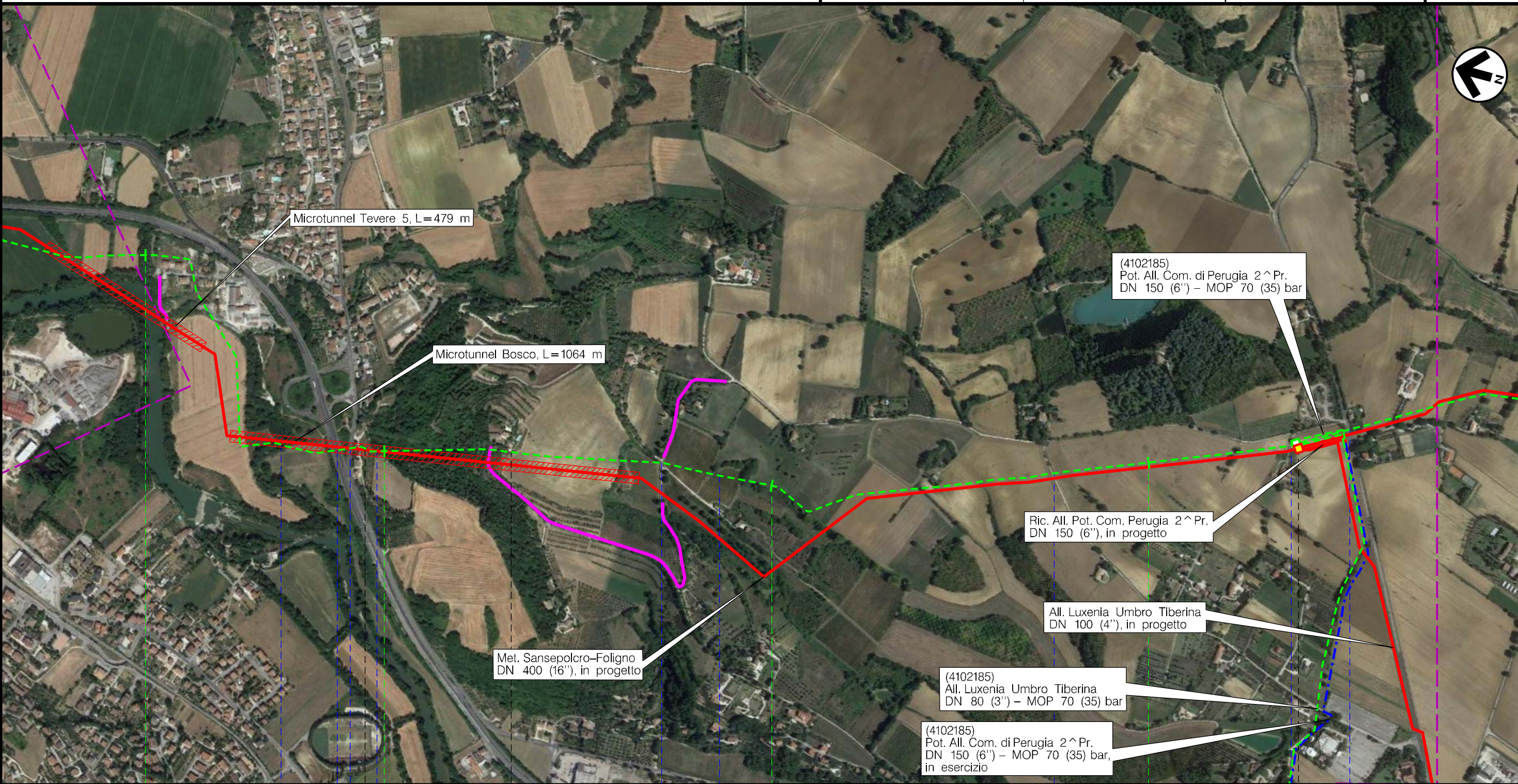
Metanodotto:

Met. Sansepolcro-Foligno
DN 250 (10'') – MOP 70 (35) bar

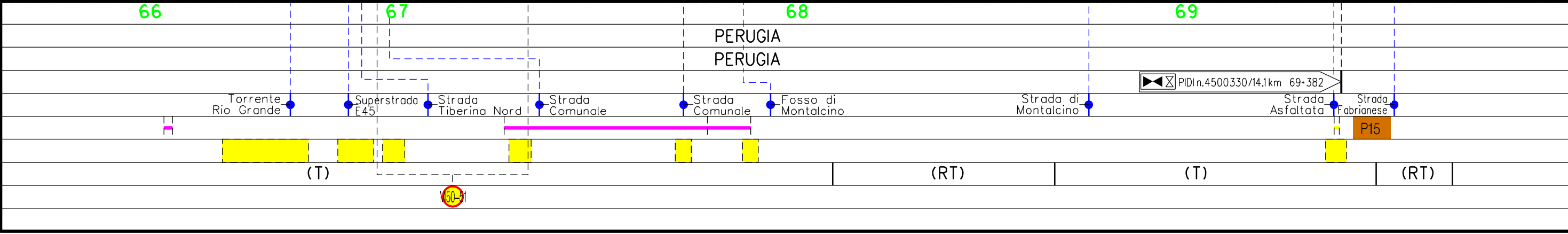
0	30/09/21	EMISSIONE	MARIONNI	BATTISTI	LUMINARI		
INDICE	DATA	R E V I S I O N I			ELABORATO	VERIFICATO	APPROVATO
Proprietario		Progettista		Dis. RIM-AFSZ-001			
snam		COMIS		Comm.NR/20047/R-L01			

Foglio
21
di 28
Scala
1:10000

TRACCIATO CONDOTTA DA RIMUOVERE – AEROFOTOGRAMMETRIA CON SIC E ZPS



Il presente disegno è di proprietà aziendale – La Società tutela i propri diritti a termine di legge.

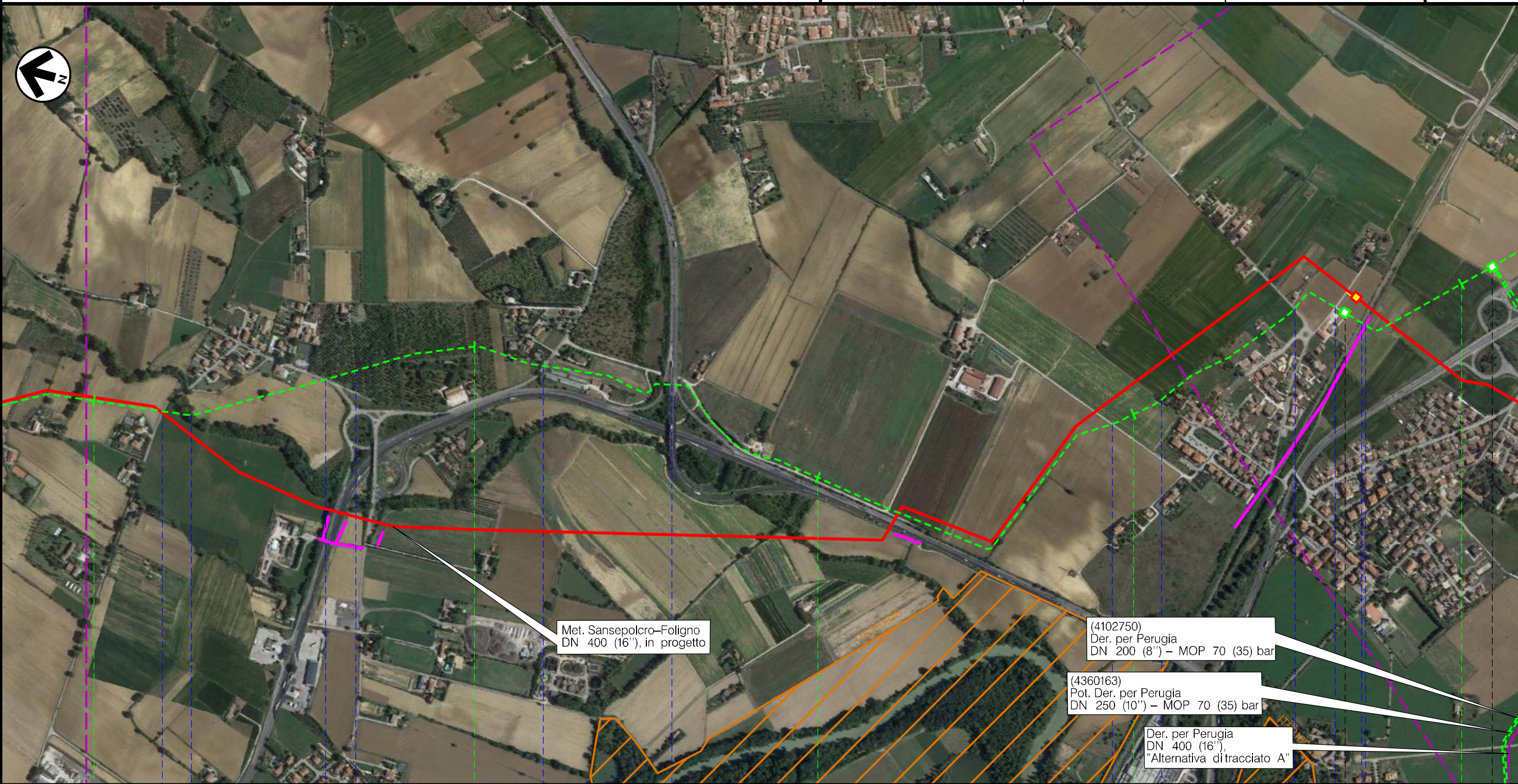


Metanodotto:

Met. Sansepolcro-Foligno
DN 250 (10'') – MOP 70 (35) bar

0	30/09/21	EMISSIONE	MARIONNI	BATTISTI	LUMINARI	Foglio
INDICE	DATA	R E V I S I O N I	ELABORATO	VERIFICATO	APPROVATO	22
Proprietario	Progettista		Dis. RIM-AFSZ-001		Comm.NR/20047/R-L01	di 28
						Scala
						1:10000

TRACCIATO CONDOTTA DA RIMUOVERE – AEROFOTOGRAMMETRIA CON SIC E ZPS



Met. Sansepolcro-Foligno
DN 400 (16'') in progetto

(4102750)
Der. per Perugia
DN 200 (8'') – MOP 70 (35) bar

(4360163)
Pot. Der. per Perugia
DN 250 (10'') – MOP 70 (35) bar

Der. per Perugia
DN 400 (16'')
"Alternativa di tracciato A"


70 71 72 73 74

PERUGIA
PERUGIA

◀▶ PID n.4500330/17 km 74+091 ▶▶ PID n.4500330/17.0.1km 74+091 ▶▶

◀▶ PIL n.4500330/15 km 73+658 ▶▶ PIL n.4500330/15.1km 73+658 ▶▶

Strada Liddrno-Petrignano Rio Piccolo Strada Liddarno-Petrignano Strada bianca S.P. n.247 S.S. n.318 di Valfabbrica Strada Ranco Strada di Sant'Egidio Strada Palombaio F.S. Terentola-Foligno Strada sterrata



(T)

(RT)



(T)



Il presente disegno è di proprietà aziendale - La Società tutela i propri diritti a termine di legge.

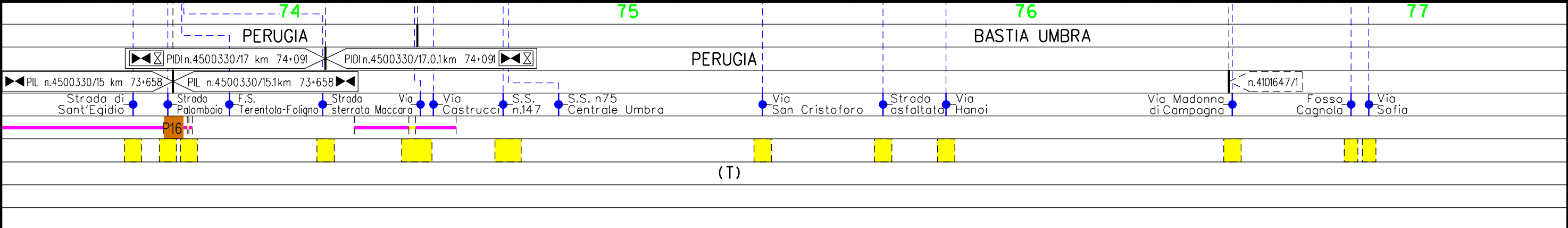
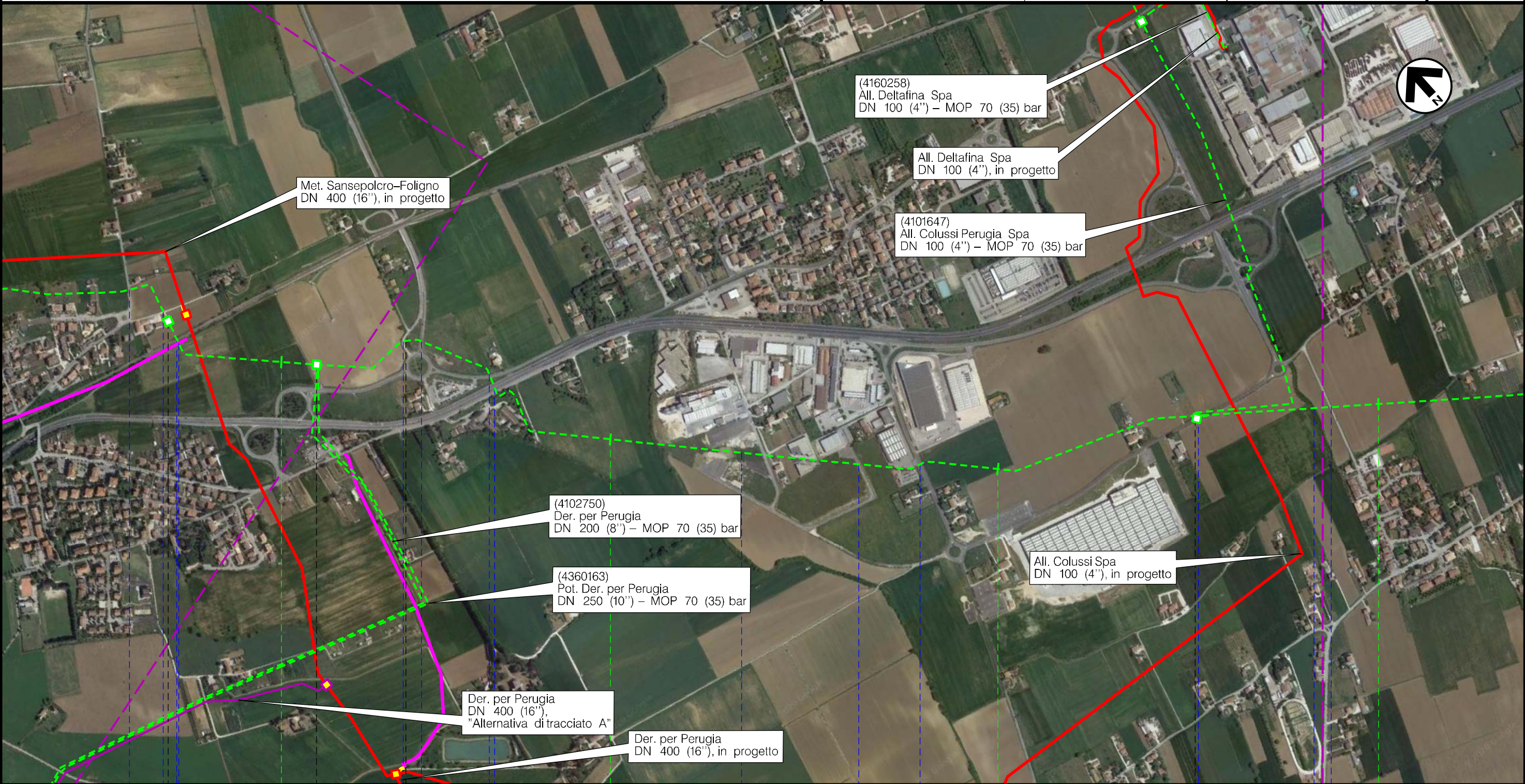
Metanodotto:

Met. Sansepolcro-Foligno
DN 250 (10'') – MOP 70 (35) bar

0	30/09/21	EMISSIONE	MARIONNI	BATTISTI	LUMINARI		
INDICE	DATA	R E V I S I O N I			ELABORATO	VERIFICATO	APPROVATO
Proprietario		Progettista		Dis. RIM-AFSZ-001			
				Comm.NR/20047/R-L01			
						Foglio	23
						di	28
						Scala	1:10000



TRACCIATO CONDOTTA DA RIMUOVERE – AEROFOTOGRAMMETRIA CON SIC E ZPS

Il presente disegno è di proprietà aziendale – La Società tutela i propri diritti a termine di legge.

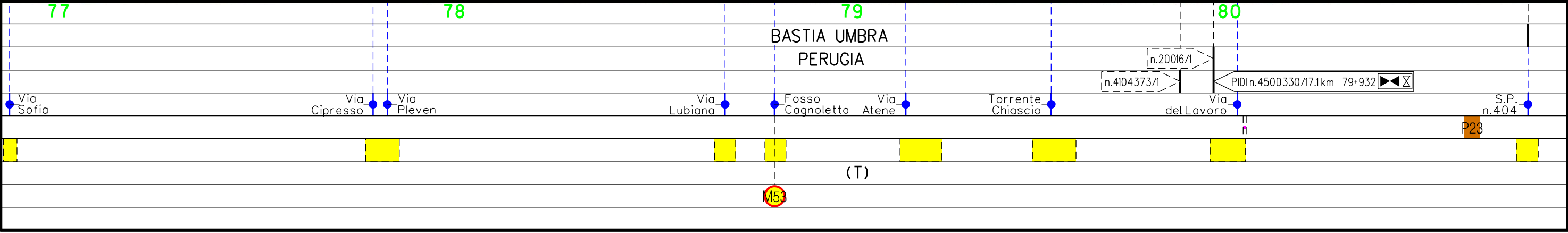
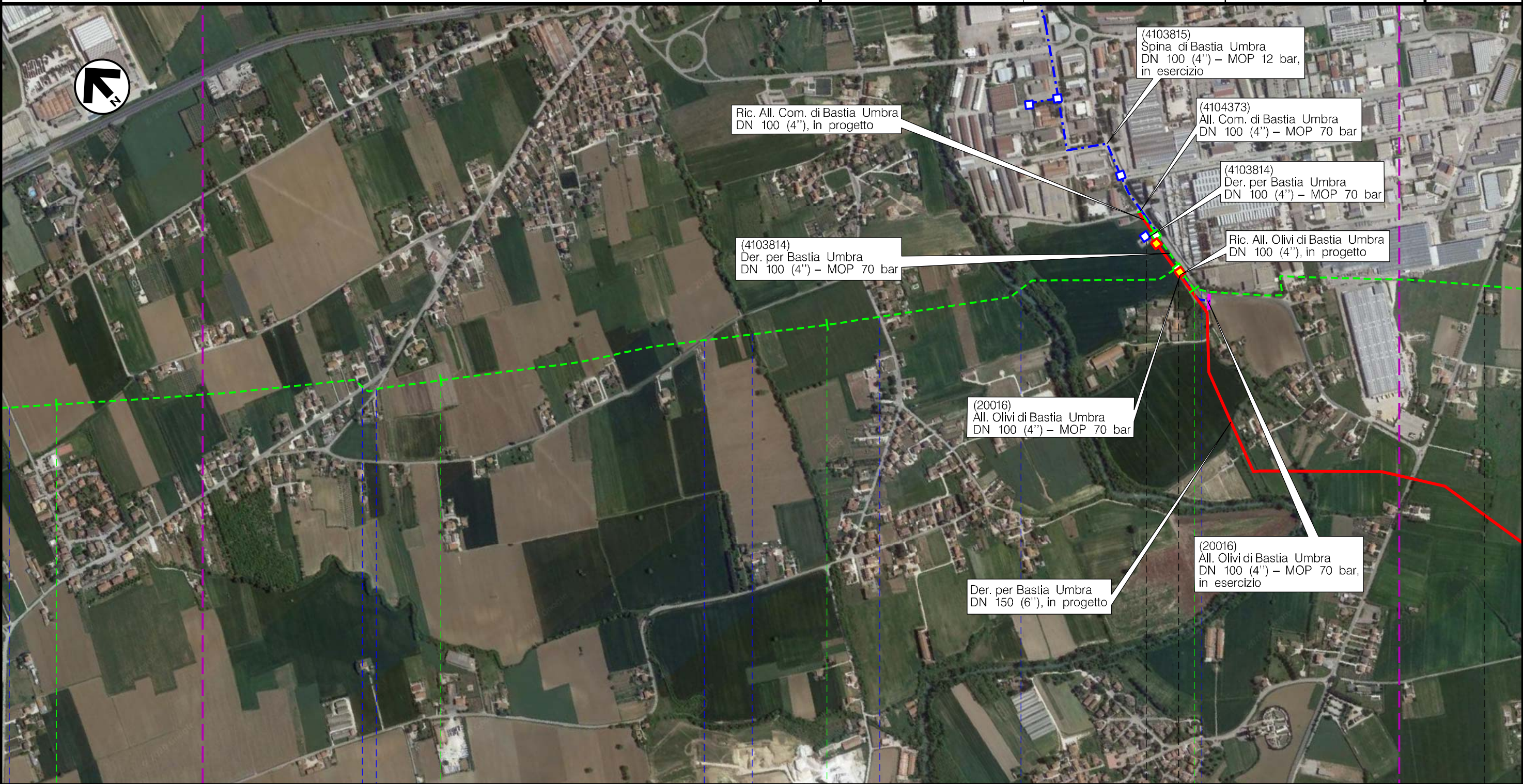


Metanodotto:

Met. Sansepolcro-Foligno
DN 250 (10'') – MOP 70 (35) bar

0	30/09/21	EMISSIONE	MARIONNI	BATTISTI	LUMINARI
INDICE	DATA	REVISIONI	ELABORATO	VERIFICATO	APPROVATO
Proprietario		Progettista		Dis. RIM-AFSZ-001	
				Comm.NR/20047/R-L01	
Foglio 24 di 28					
Scala 1:10000					



TRACCIATO CONDOTTA DA RIMUOVERE – AEROFOTOGRAMMETRIA CON SIC E ZPS



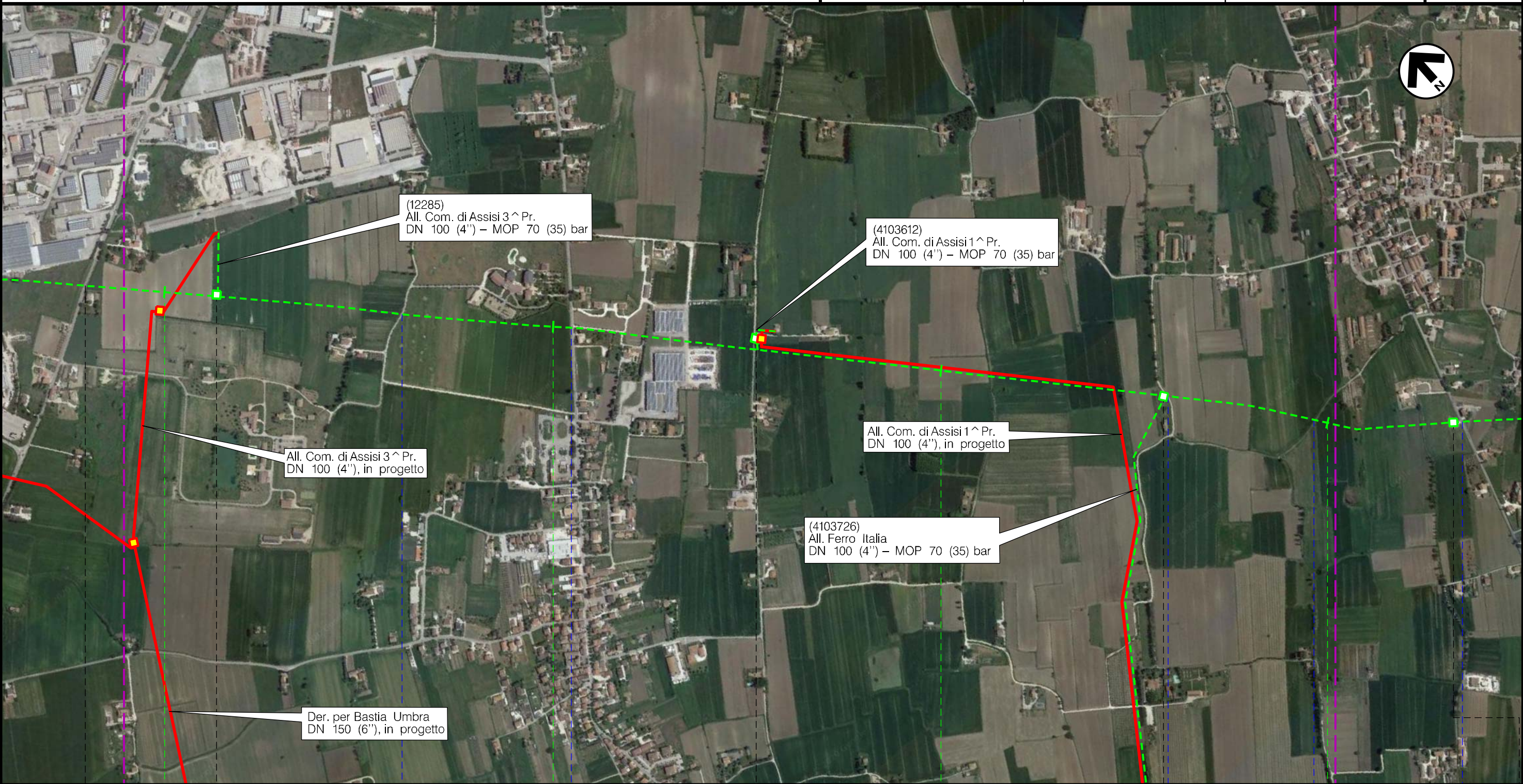
Il presente disegno è di proprietà aziendale – La Società tutela i propri diritti a termine di legge.

Metanodotto:

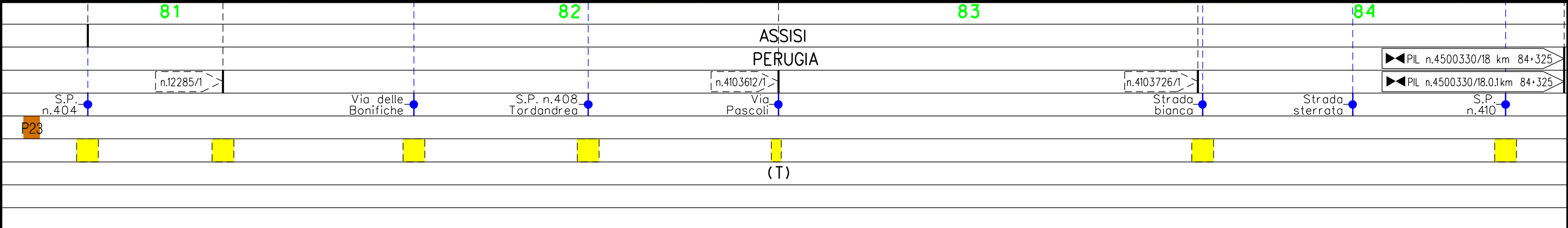
Met. Sansepolcro-Foligno
DN 250 (10'') – MOP 70 (35) bar

0	30/09/21	EMISSIONE	MARIONNI	BATTISTI	LUMINARI
INDICE	DATA	R E V I S I O N I	ELABORATO	VERIFICATO	APPROVATO
Proprietario		Progettista		Dis. RIM-AFSZ-001	
				Comm.NR/20047/R-L01	
					Foglio 25 di 28 Scala 1:10000

TRACCIATO CONDOTTA DA RIMUOVERE – AEROFOTOGRAMMETRIA CON SIC E ZPS



Il presente disegno è di proprietà aziendale – La Società tutela i propri diritti a termine di legge.



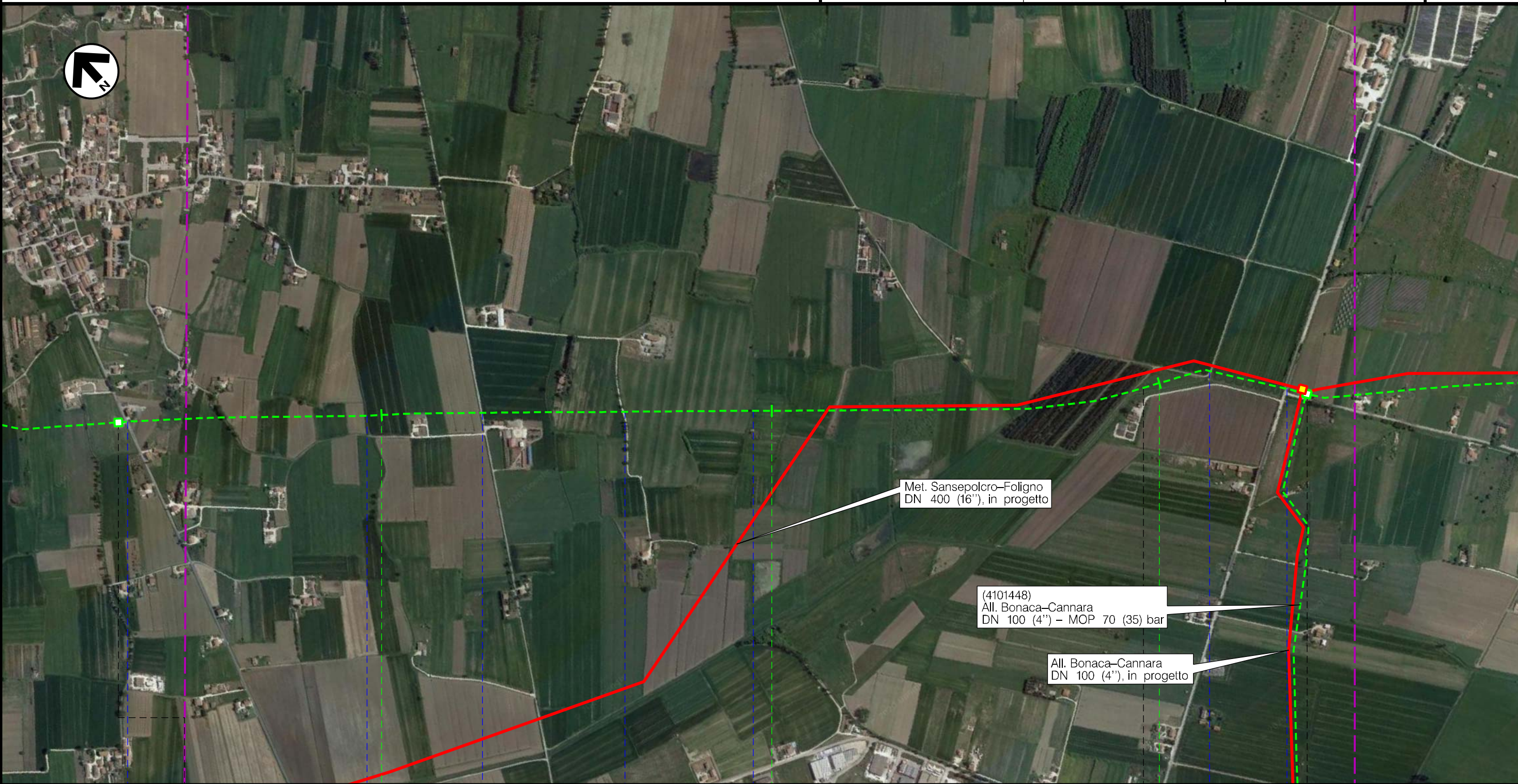
Metanodotto:

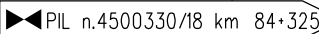

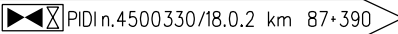
Met. Sansepolcro-Foligno
DN 250 (10'') – MOP 70 (35) bar

0	30/09/21	EMISSIONE	MARIONNI	BATTISTI	LUMINARI		
INDICE	DATA	R E V I S I O N I			ELABORATO	VERIFICATO	APPROVATO
Proprietario		Progettista		Dis. RIM-AFSZ-001			
				Comm.NR/20047/R-L01			

Foglio
26
di 28
Scala
1:10000

TRACCIATO CONDOTTA DA RIMUOVERE – AEROFOTOGRAMMETRIA CON SIC E ZPS





					
S.P. n.410	Via Santa Elisabetta	Via Montenero	Via della Fratticciola	Fosso Fontanella	Strada sterrata S.P. n.410
					P19
(T)					

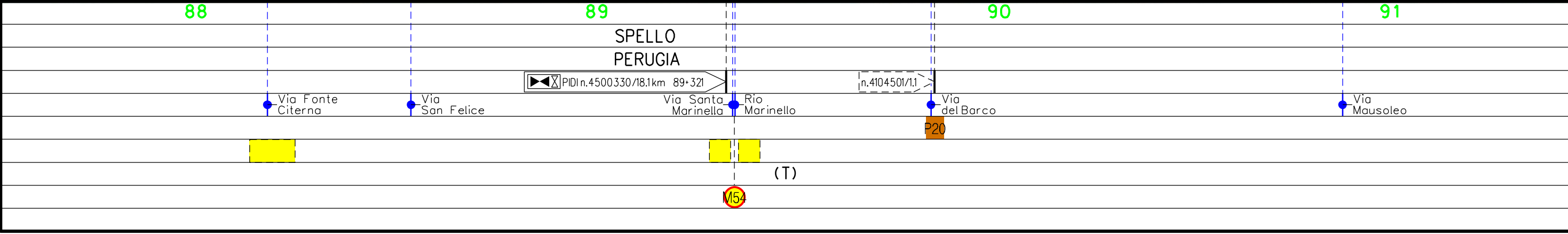
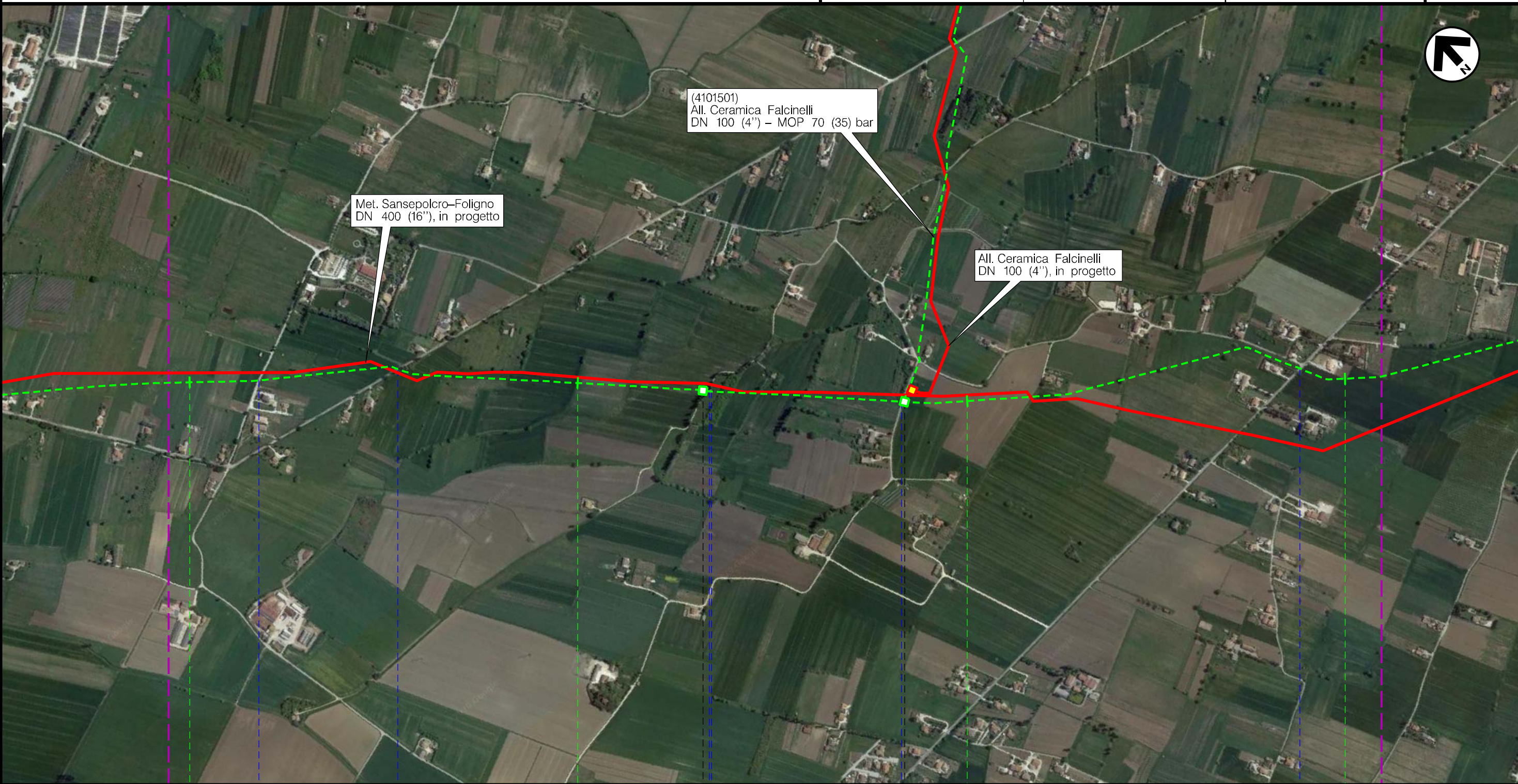
Il presente disegno è di proprietà aziendale - La Società tutelera i propri diritti a termine di legge.

Metanodotto:

Met. Sansepolcro-Foligno
DN 250 (10'') – MOP 70 (35) bar

0	30/09/21	EMISSIONE	MARIONNI	BATTISTI	LUMINARI
INDICE	DATA	REVISIONI	ELABORATO	VERIFICATO	APPROVATO
Proprietario		Progettista		Dis. RIM-AFSZ-001	
				Comm.NR/20047/R-L01	
Foglio 27 di 28					
Scala 1:10000					

TRACCIATO CONDOTTA DA RIMUOVERE – AEROFOTOGRAMMETRIA CON SIC E ZPS



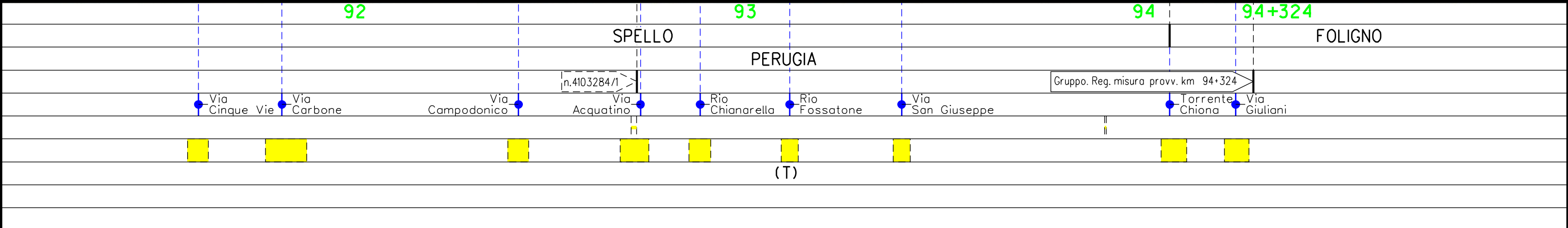
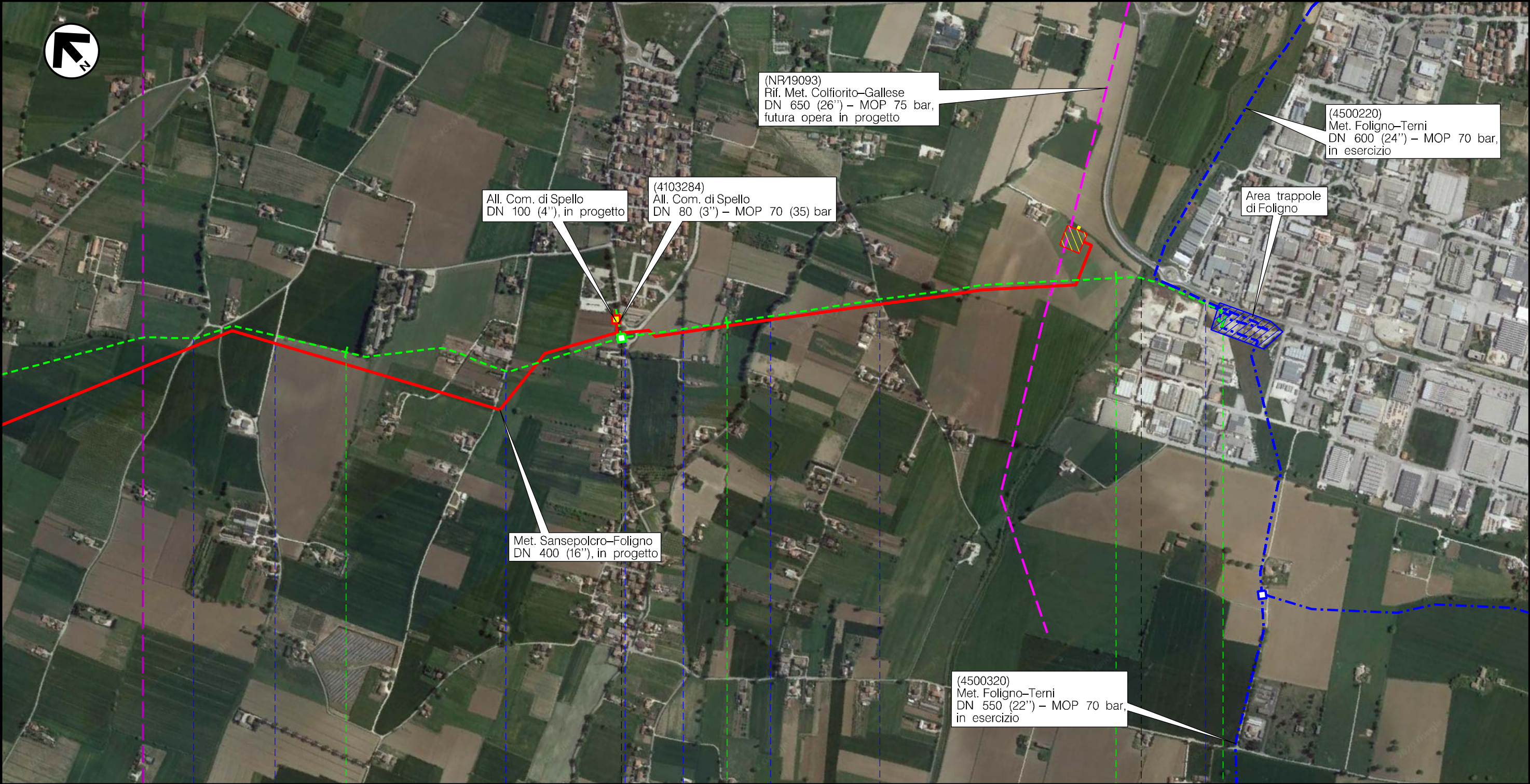
Il presente disegno è di proprietà aziendale - La Società tutela i propri diritti a termine di legge.

Metanodotto:

Met. Sansepolcro-Foligno
DN 250 (10'') – MOP 70 (35) bar

0	30/09/21	EMISSIONE	MARIONNI	BATTISTI	LUMINARI	Foglio
INDICE	DATA	REVISIONI	ELABORATO	VERIFICATO	APPROVATO	28
Proprietario	Progettista		Dis. RIM-AFSZ-001			di 28
			Comm.NR/20047/R-L01			Scala
						1:10000

TRACCIATO CONDOTTA DA RIMUOVERE – AEROFOTOGRAMMETRIA CON SIC E ZPS



Il presente disegno è di proprietà aziendale – La Società tutela i propri diritti a termine di legge.