

Il presente disegno è di proprietà aziendale - La Società tutelera i propri diritti a termine di legge.



COROGRAFIA Scala 1:400.000



METANODOTTI IN DISMISSIONE

Met. Sansepolcro-Foligno DN 250 (10'') - MOP 70 (35) bar - Tav. 3-28



0	30/09/21	EMISSIONE	MARIONNI	BATTISTI	LUMINARI		
INDICE	DATA	REVISIONI			ELABORATO	VERIFICATO	APPROVATO
Proprietario		Progettista			Dis. RIM-TPSZ-001		
					Fg. 1 di 28		
Metanodotto:					Comm. NR/20047/R-L01		
Met. Sansepolcro-Foligno					INDICE	0	
DN 250 (10'') - MOP 70 (35) bar					Scala	1:10000	
TRACCIATO CONDOTTA DA RIMUOVERE CON SIC E ZPS					Sostituisce il		
					Sostituito dal		






















Metanodotto: Met. Sansepolcro-Foligno
DN 250 (10") – MOP 70 (35) bar

0	30/09/21	EMISSIONE	MARIONNI	BATTISTI	LUMINARI
INDICE	DATA	R E V I S I O N I	ELABORATO	VERIFICATO	APPROVATO
Proprietario		Progettista		Dis. RIM-TPSZ-001	
				Comm. NR/20047/R-L01	
					Foglio 2 di 28 Scala 1:10000










TRACCIATO CONDOTTA DA RIMUOVERE CON SIC E ZPS

LEGENDA

SIMBOLOGIA CARTOGRAFICA

- | | | | |
|---|---|--|---|
|  | Metanodotto in progetto |  | Altre condotte di terzi |
|  | Metanodotti in esercizio |  | Altri metanodotti in progetto |
|  | Metanodotti da porre fuori esercizio e recuperare |  | Future opere in progetto |
|  | Alternativa di tracciato |  | Gallerie, Tunnel, Mini-Microtunnel, Raise Boring e T.O.C. |
|  | Aree impianti stacco-terminale in progetto |  | Impianti di linea in progetto |
|  | Aree impianti stacco-terminale esistenti |  | Impianti di linea su rete in esercizio |
|  | Piazzola di stoccaggio tubazioni |  | Impianti di linea da porre fuori esercizio e recuperare |
|  | Strada di accesso all'impianto |  | Depositi temporanei |
|  | Adeguamento strade esistenti |  | Strade di accesso provvisorio |
| | |  | Limite sovrapposizione fogli |
| | |  | Integrazioni planimetriche di progetto |
| | |  | Integrazioni planimetriche esistenti |

SIMBOLOGIA MECCANICA


-  Punto di intercettazione di linea (P.I.L.)
-  Punto di intercettazione di derivazione importante (P.I.D.I.)
-  Punto di intercettazione di derivazione semplice con stacco da P.I.L. (P.I.D.S.)
-  Punto di intercettazione e derivazione semplice con stacco da Linea (P.I.D.S.)
-  Punto di intercettazione con discaggio di allacciamento (P.I.D.A.)
-  Punto predisposto per il discaggio di allacciamento (P.P.D.A.)
-  Punto di sezionamento elettrico terminale (P.S.E.T.)
-  Stazione predisposta per lancio e ricevimento PIG
-  Impianto di riduzione/regolazione della pressione

SIMBOLOGIA TEMATICA

Siti Rete Natura 2000

-  ZSC – Zone speciali di conservazione

Il presente disegno è di proprietà aziendale - La Società tutela i propri diritti a termine di legge.

Progressiva chilometrica	N.	
Comuni		
Province		
Impianti	TIPO - N. - PROGR. km	TIPO - PROGR. km
Attraversamenti	TIPOLOGIA ATTRAVERSATA (SS n. **, corso d'acqua, ferrovia, ecc.)	
Strade - Piste - Piazzole tubazioni	ACCESSO IMPIANTI	ADEGUAMENTI STRADE
Fascia di lavoro	ALLARGATA	STRADE PROVVISORIE
Scavabilità terreni	SCIOLTI (T)	ROCCIA TENERA (RT)
Opere di ripristino		ROCCIA DURA (RD)
	DEPOSITI TEMPORANEI	Dn
	PIAZZ.	Pn

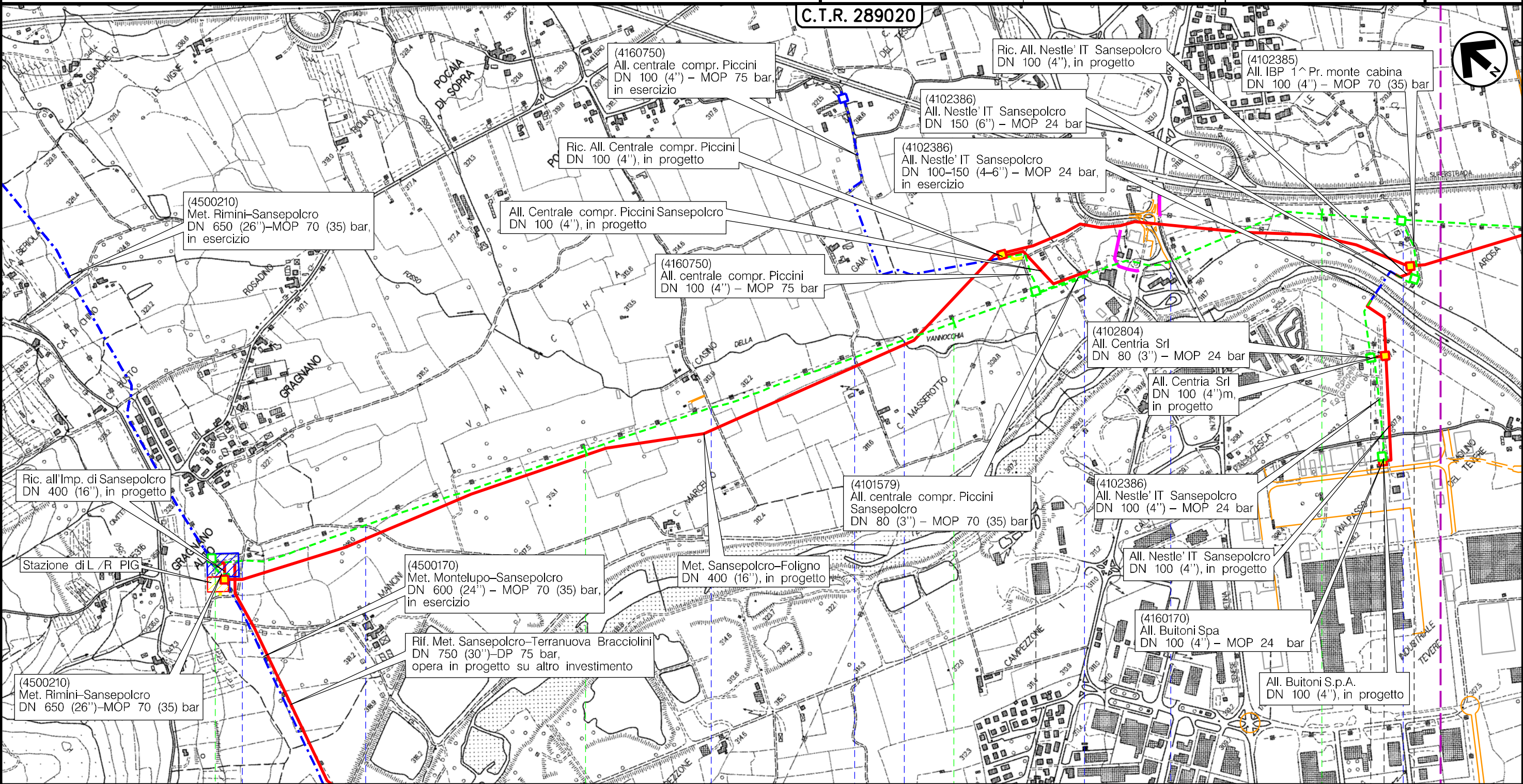
Metanodotto:

Met. Sansepolcro-Foligno
DN 250 (10") - MOP 70 (35) bar

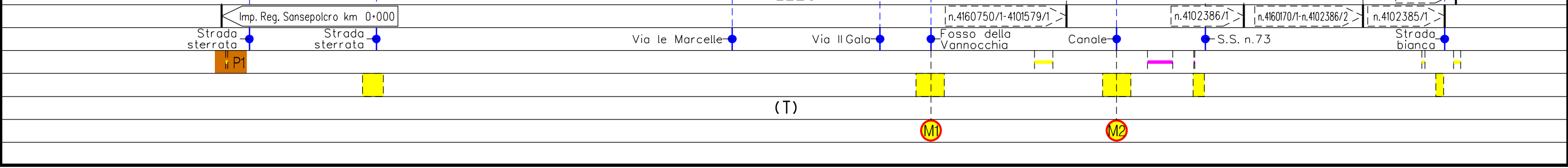
TRACCIATO CONDOTTA DA RIMUOVERE CON SIC E ZPS

0	30/09/21	EMISSIONE	MARIONI	BATTISTI	LUMINARI
INDICE	DATA	REVISIONI	ELABORATO	VERIFICATO	APPROVATO
Proprietario		Progettista		Dis. RIM-TPSZ-001	
snam		COMIS		Comm.NR/20047/R-L01	
			Foglio 3 di 28		
			Scala 1:10000		

C.T.R. 289020





SANSEPOLCRO
AREZZO



Il presente disegno è di proprietà aziendale - La Società tutela i propri diritti a termine di legge.

Metanodotto:

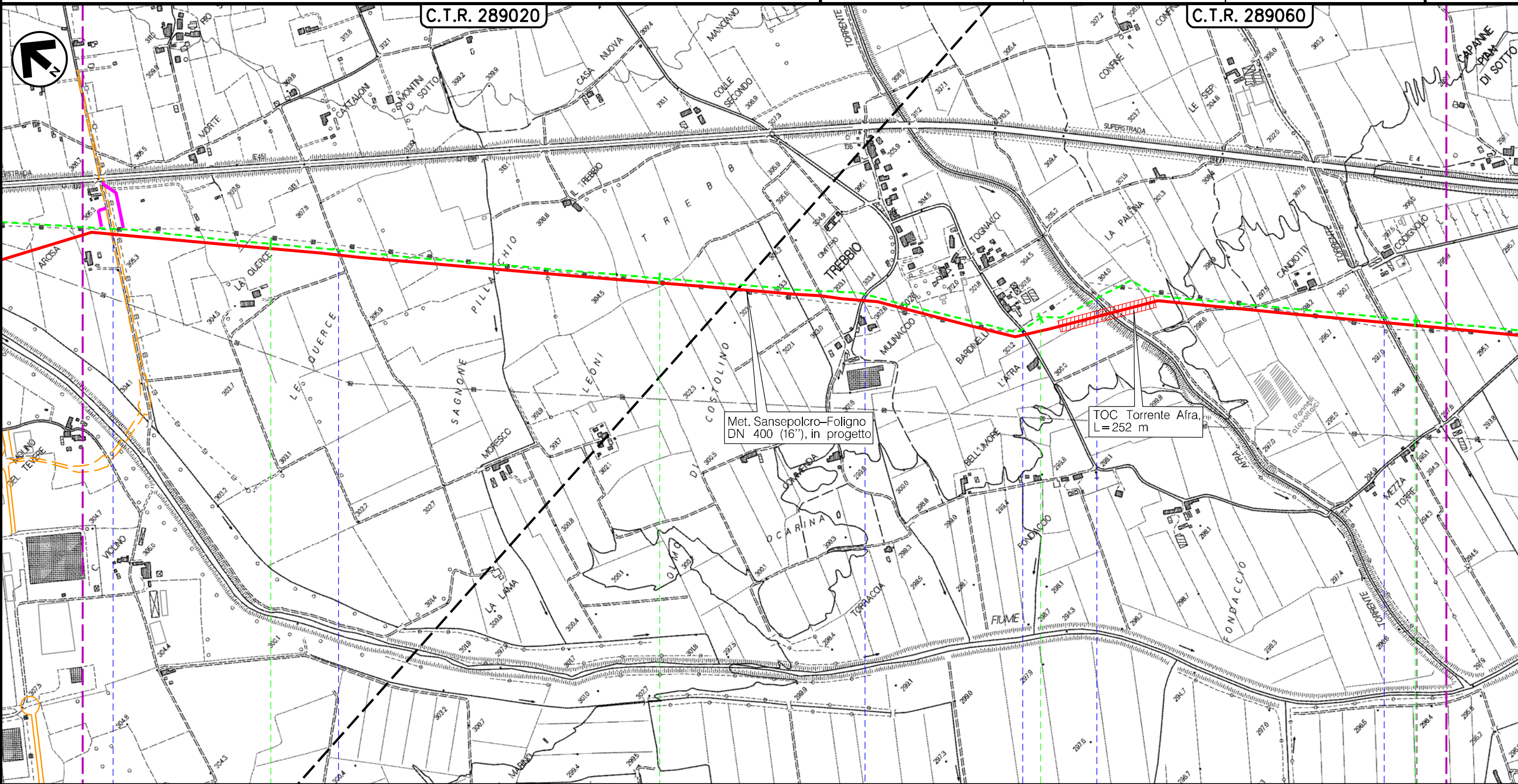
Met. Sansepolcro-Foligno
DN 250 (10'') – MOP 70 (35) bar

0	30/09/21	EMISSIONE	MARIONNI	BATTISTI	LUMINARI	Foglio
INDICE	DATA	REVISIONI	ELABORATO	VERIFICATO	APPROVATO	4
Proprietario			Progettista			di 28
						Scala
			Dis.RIM-TPSZ-001			1:10000
			Comm.NR/20047/R-L01			

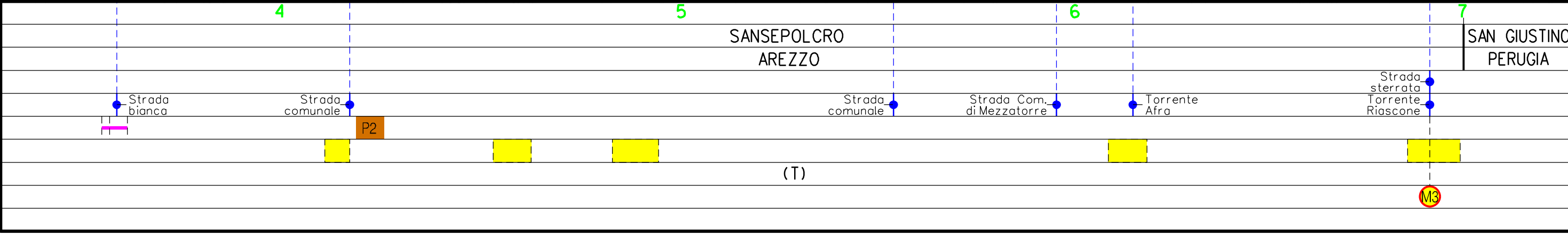
TRACCIATO CONDOTTA DA RIMUOVERE CON SIC E ZPS

C.T.R. 289020

C.T.R. 289060



Il presente disegno e' di proprieta' aziendale - La Societa' tutelera' i propri diritti a termine di legge.



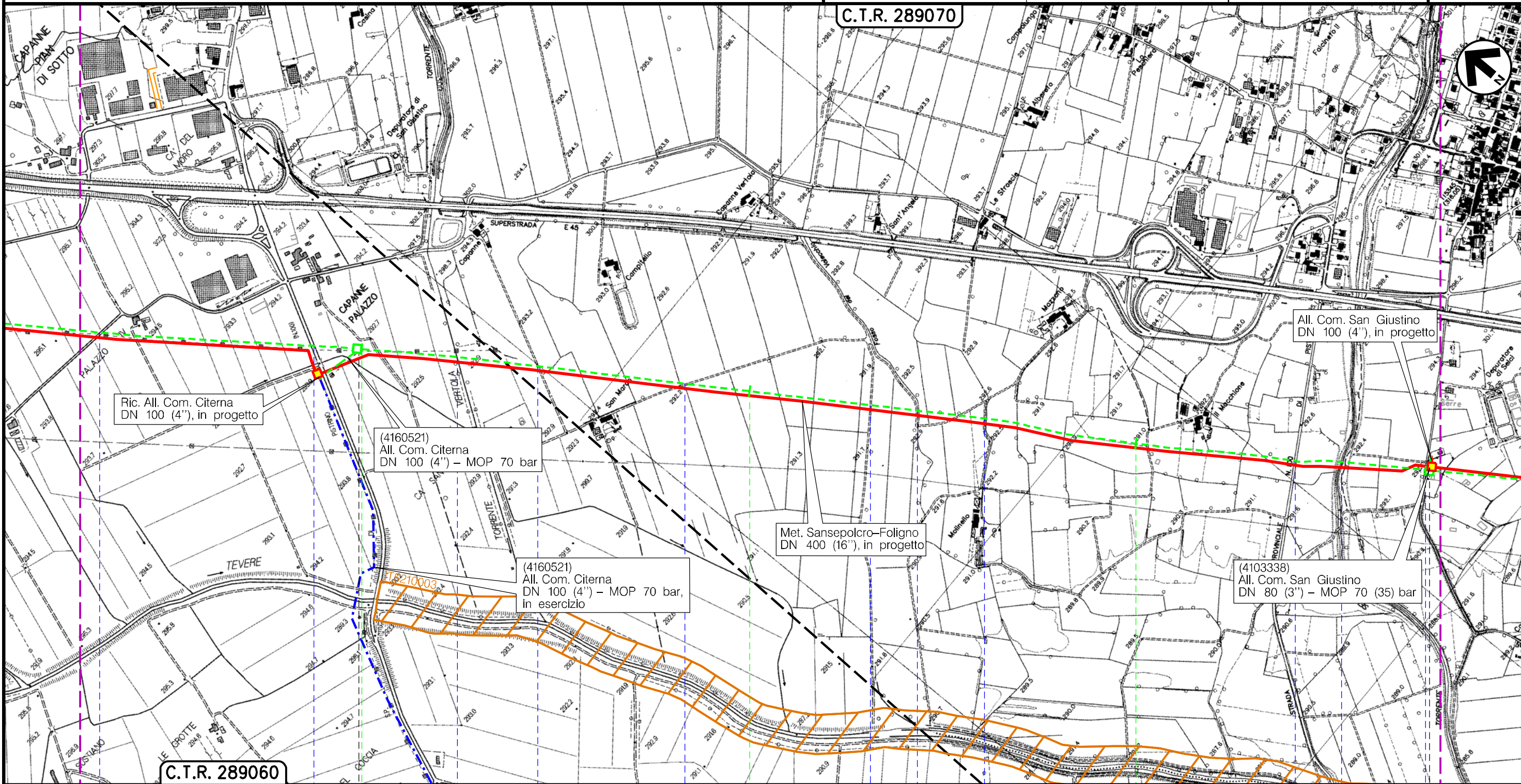
Metanodotto:

Met. Sansepolcro-Foligno
DN 250 (10'') – MOP 70 (35) bar

0	30/09/21	EMISSIONE	MARIONNI	BATTISTI	LUMINARI
INDICE	DATA	REVISIONI	ELABORATO	VERIFICATO	APPROVATO
Proprietario		Progettista		Dis. RIM-TPSZ-001	
snam		COMIS		Comm.NR/20047/R-L01	
			Foglio 5 di 28		
			Scala 1:10000		


TRACCIATO CONDOTTA DA RIMUOVERE CON SIC E ZPS

C.T.R. 289070



C.T.R. 289060

SAN GIUSTINO
PERUGIA



(T)





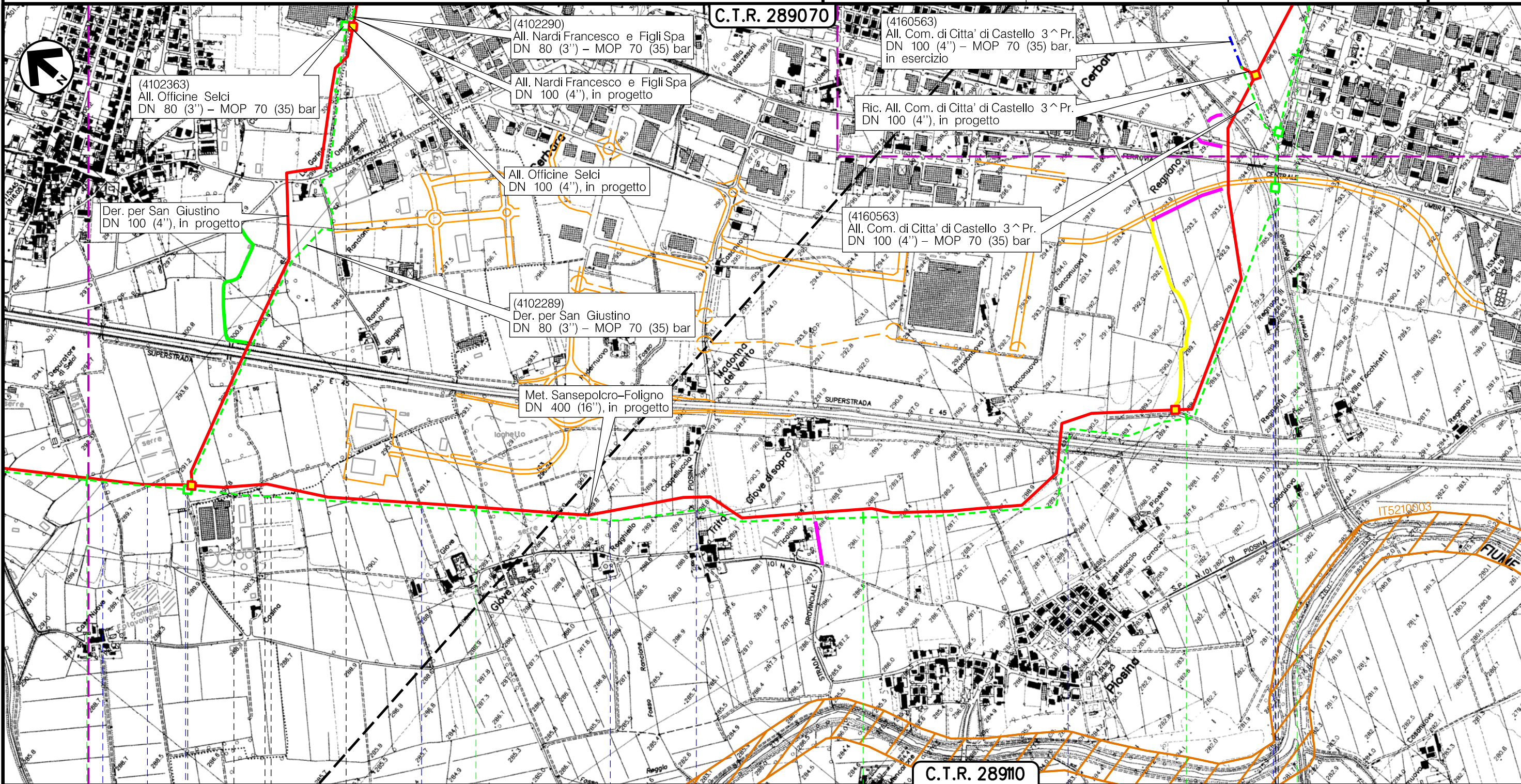
Il presente disegno è di proprietà aziendale - La Società tutela i propri diritti a termine di legge.

Metanodotto:

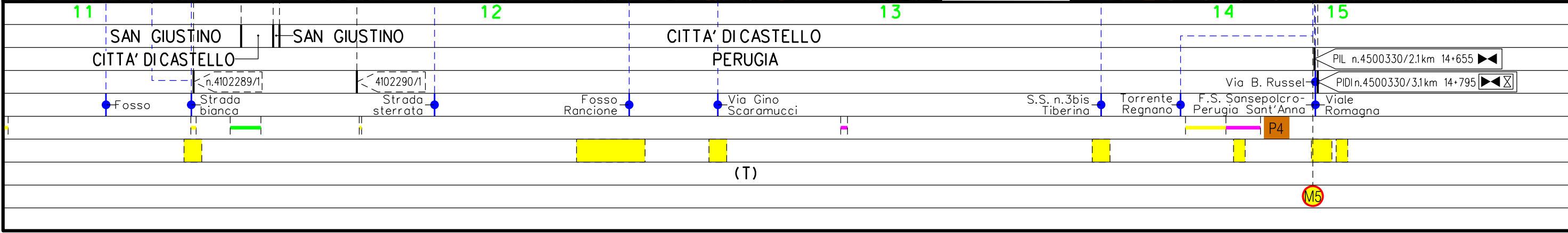
Met. Sansepolcro-Foligno
DN 250 (10") - MOP 70 (35) bar

TRACCIATO CONDOTTA DA RIMUOVERE CON SIC E ZPS

0	30/09/21	EMISSIONE	MARIONI	BATTISTI	LUMINARI	Foglio
INDICE	DATA	REVISIONI	ELABORATO	VERIFICATO	APPROVATO	6
Proprietario	Progettista		Dis.RIM-TPSZ-001			di 28
			Comm.NR/20047/R-L01			Scala
						1:10000



Il presente disegno è di proprietà aziendale - La Società tutelera i propri diritti a termine di legge.



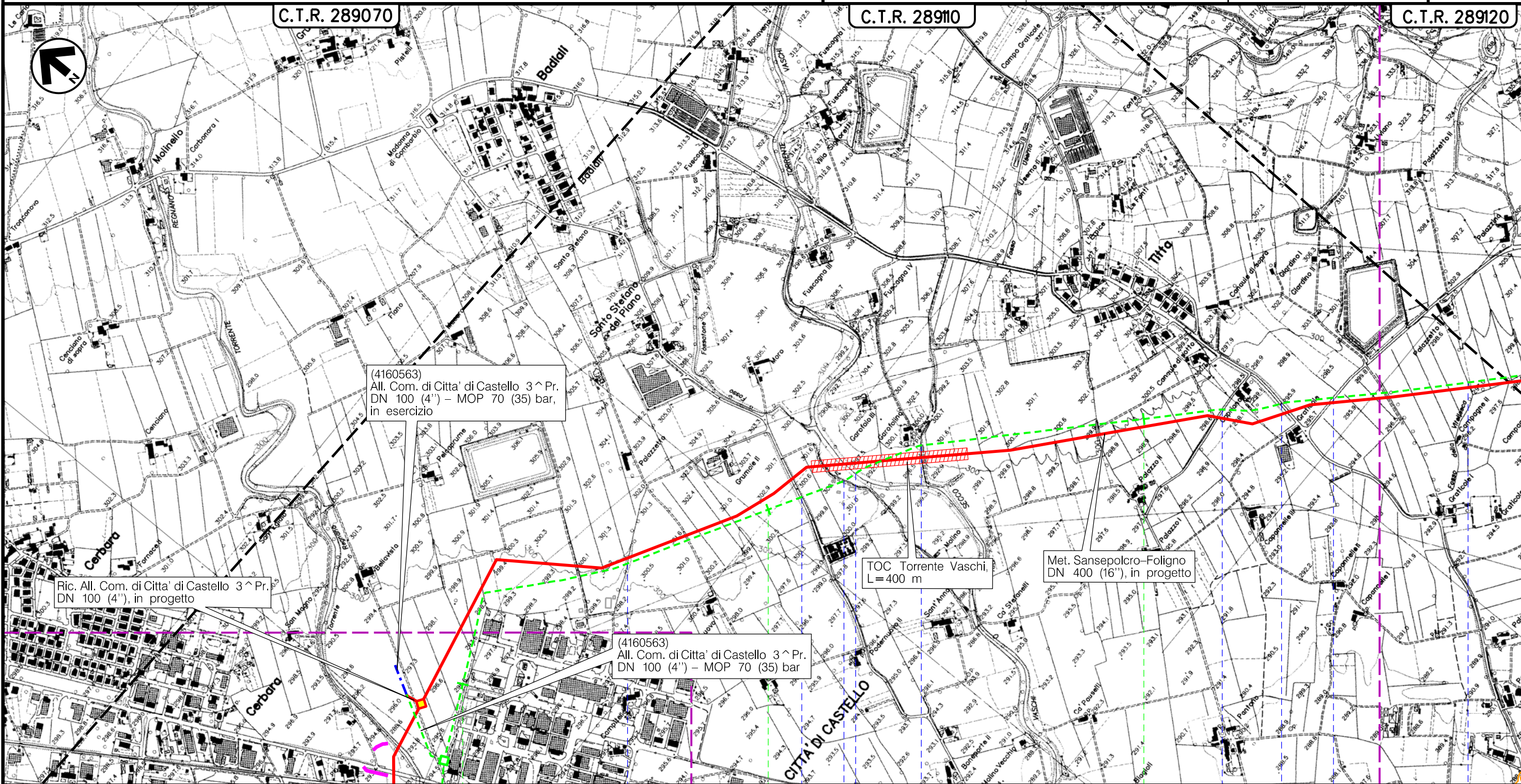
(T)

Metanodotto:

Met. Sansepolcro-Foligno
DN 250 (10") – MOP 70 (35) bar

TRACCIATO CONDOTTA DA RIMUOVERE CON SIC E ZPS

0	30/09/21	EMISSIONE	MARIONNI	BATTISTI	LUMINARI	Foglio
INDICE	DATA	REVISIONI	ELABORATO	VERIFICATO	APPROVATO	7
Proprietario		Progettista		Dis. RIM-TPSZ-001		di 28
				Comm.NR/20047/R-L01		Scala
						1:10000



C.T.R. 289070

C.T.R. 289110

C.T.R. 289120

Ric. All. Com. di Città di Castello 3^ Pr. DN 100 (4"), in progetto

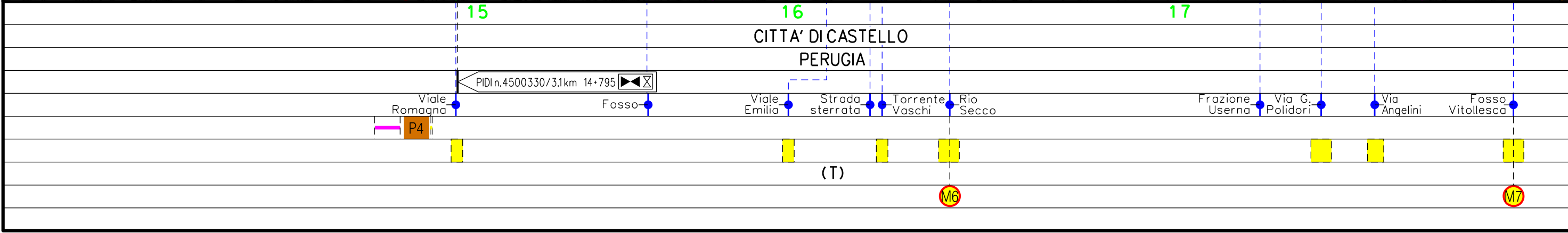
(4160563)
All. Com. di Città di Castello 3^ Pr.
DN 100 (4") - MOP 70 (35) bar,
in esercizio

(4160563)
All. Com. di Città di Castello 3^ Pr.
DN 100 (4") - MOP 70 (35) bar

TOC Torrente Vaschi,
L=400 m

Met. Sansepolcro-Foligno
DN 400 (16"), in progetto

Il presente disegno è di proprietà aziendale - La Società tutelerà i propri diritti a termine di legge.



PID n.4500330/3.1km 14+795

CITTA' DI CASTELLO
PERUGIA



(T)

M6

M7

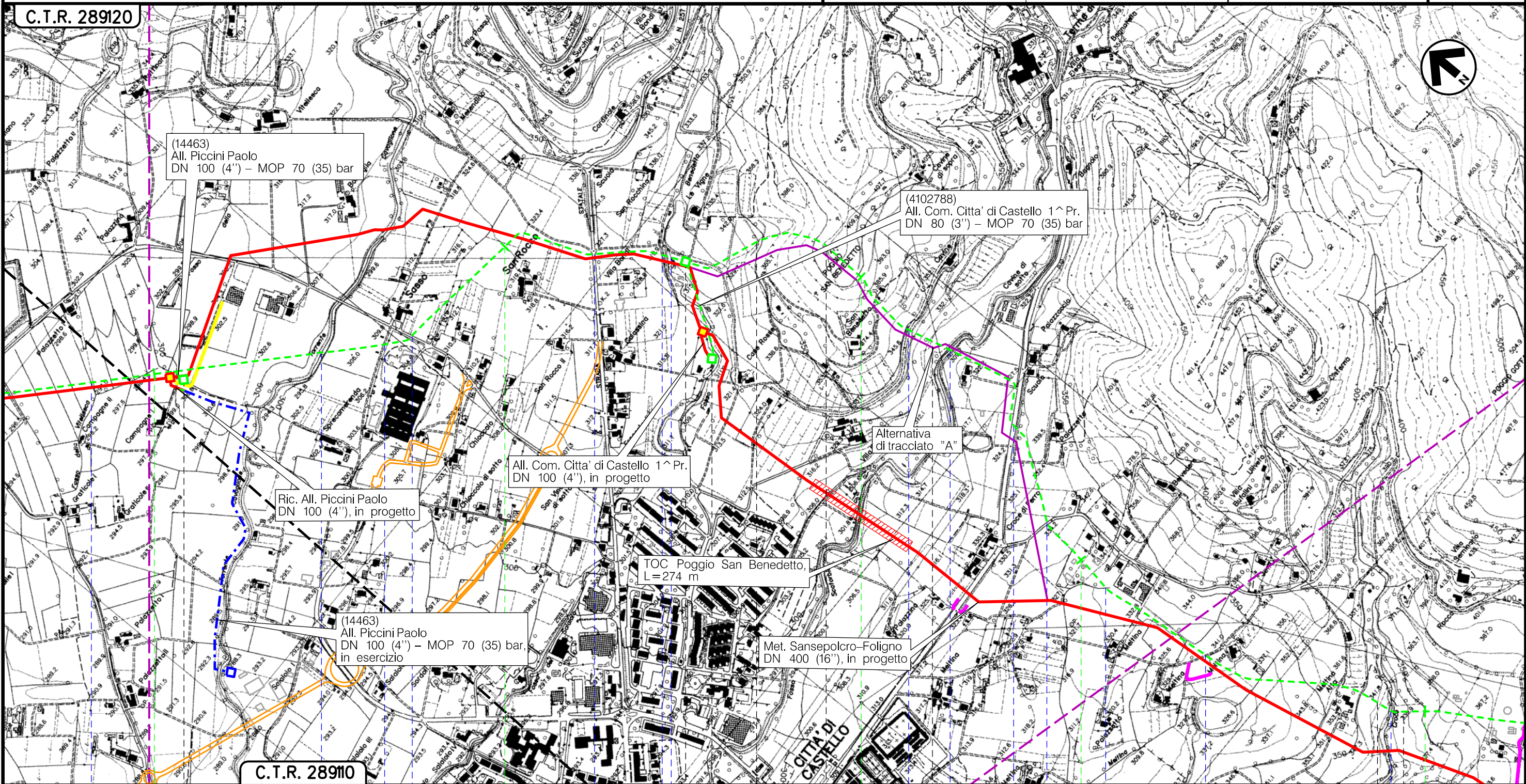
Metanodotto:

Met. Sansepolcro-Foligno
DN 250 (10'') – MOP 70 (35) bar

0	30/09/21	EMISSIONE	MARIONI	BATTISTI	LUMINARI	Foglio
INDICE	DATA	REVISIONI	ELABORATO	VERIFICATO	APPROVATO	8
Proprietario			Progettista			di 28
						Scala
			Dis. RIM-TPSZ-001			1:10000
			Comm.NR/20047/R-L01			

TRACCIATO CONDOTTA DA RIMUOVERE CON SIC E ZPS

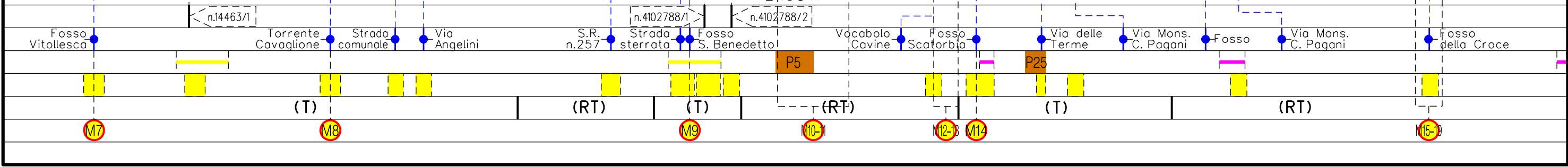
C.T.R. 289120



C.T.R. 289110

18 19 20 21 22



CITTA' DI CASTELLO
PERUGIA



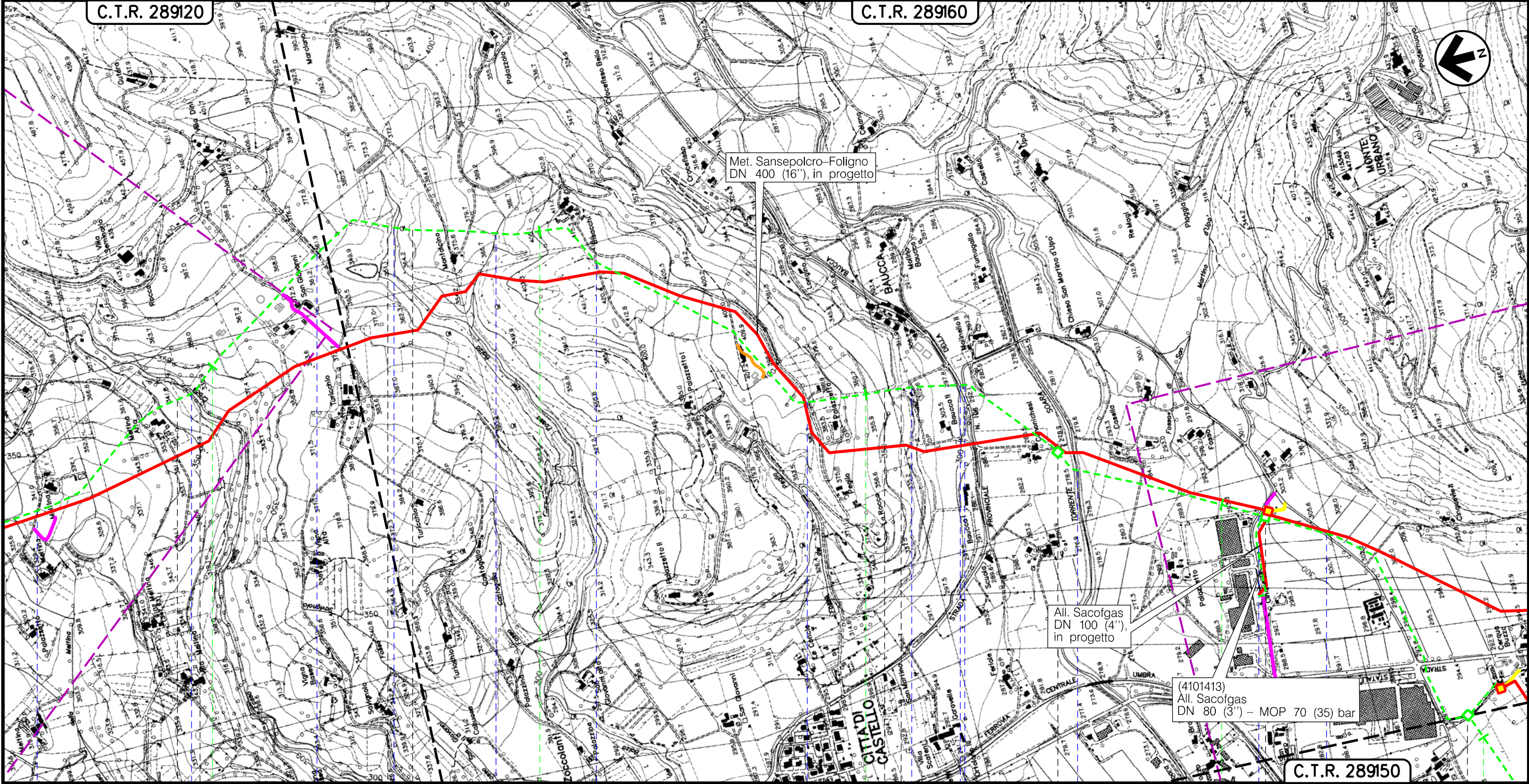
Il presente disegno è di proprietà aziendale - La Società tutelerà i propri diritti a termine di legge.

Metanodotto:

Met. Sansepolcro-Foligno
DN 250 (10") - MOP 70 (35) bar

0	30/09/21	EMISSIONE	MARIONI	BATTISTI	LUMINARI	Foglio
INDICE	DATA	REVISIONI	ELABORATO	VERIFICATO	APPROVATO	9
Proprietario	Progettista		Dis. RIM-TPSZ-001		di 28	
			Comm.NR/20047/R-L01		Scala 1:10000	

TRACCIATO CONDOTTA DA RIMUOVERE CON SIC E ZPS

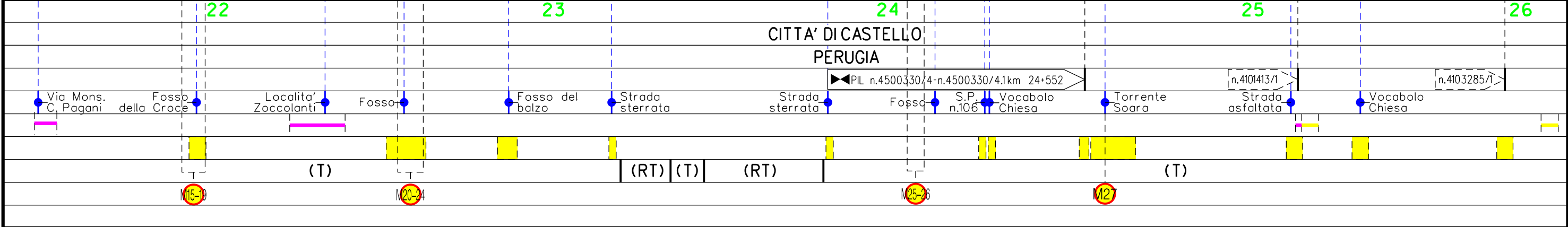


Met. Sansepolcro-Foligno
DN 400 (16") in progetto

All. Sacofgas
DN 100 (4")
in progetto

(4101413)
All. Sacofgas
DN 80 (3") - MOP 70 (35) bar



Il presente disegno è di proprietà aziendale - La Società tutelerà i propri diritti a termine di legge.



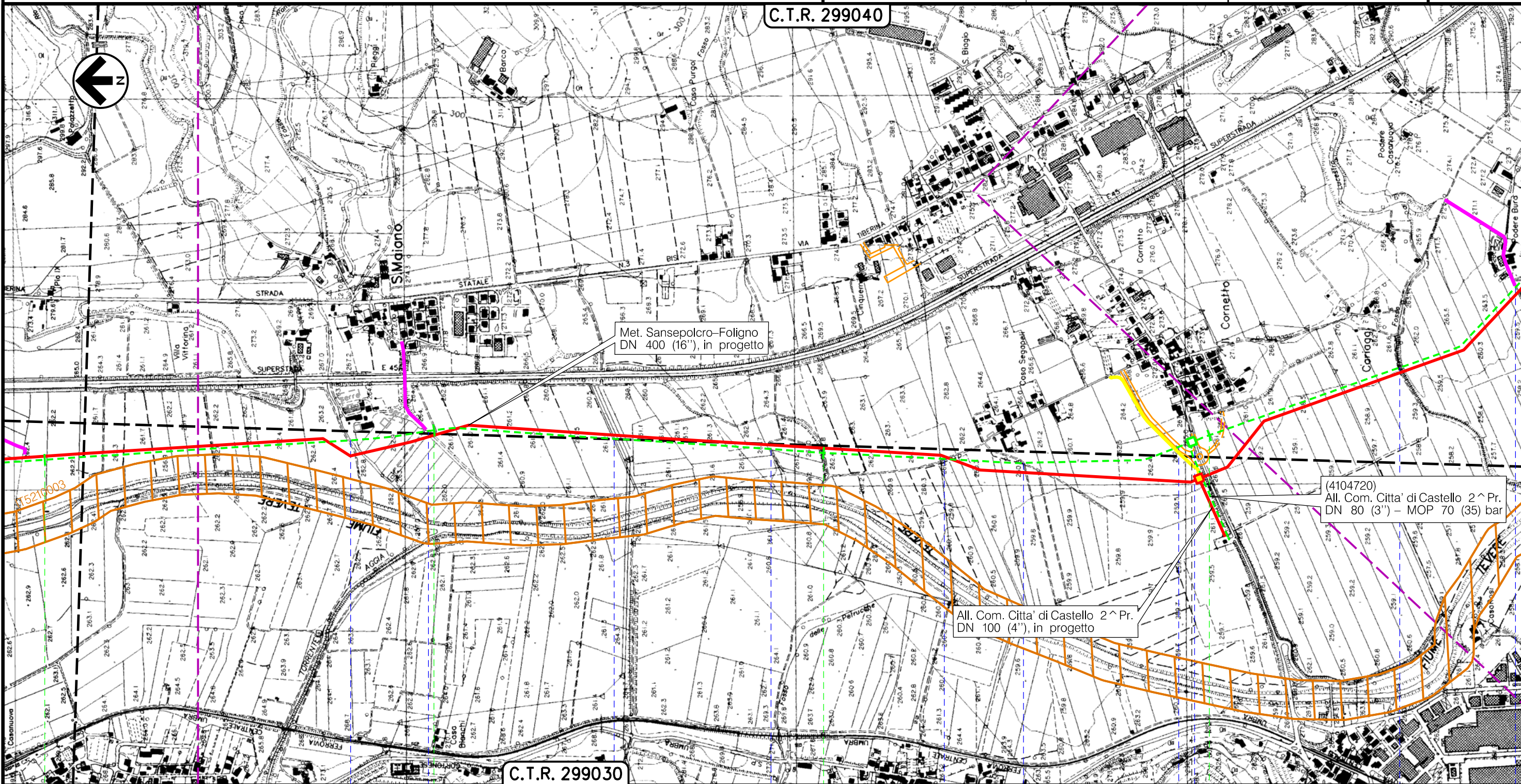
Metanodotto:

Met. Sansepolcro-Foligno
DN 250 (10") – MOP 70 (35) bar

TRACCIATO CONDOTTA DA RIMUOVERE CON SIC E ZPS

0	30/09/21	EMISSIONE	MARIONI	BATTISTI	LUMINARI	Foglio
INDICE	DATA	REVISIONI	ELABORATO	VERIFICATO	APPROVATO	11
Proprietario		Progettista		Dis. RIM-TPSZ-001		di 28
				Comm. NR/20047/R-L01		Scala 1:10000

C.T.R. 299040



Met. Sansepolcro-Foligno
DN 400 (16") in progetto

(4104720)
All. Com. Citta' di Castello 2^ Pr.
DN 80 (3") – MOP 70 (35) bar

All. Com. Citta' di Castello 2^ Pr.
DN 100 (4") in progetto

C.T.R. 299030

29

30

31

32

CITTA' DI CASTELLO
PERUGIA

Rio
Gracciata

Strada
sterrata

Fosso

Strada
sterrata

Strada
sterrata

Strada
sterrata

n.4104720/1
Strada
asfaltata

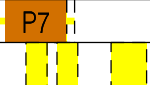
Via
dell'Industria

Fosso
Lucestro

Strada
bianca





(T)



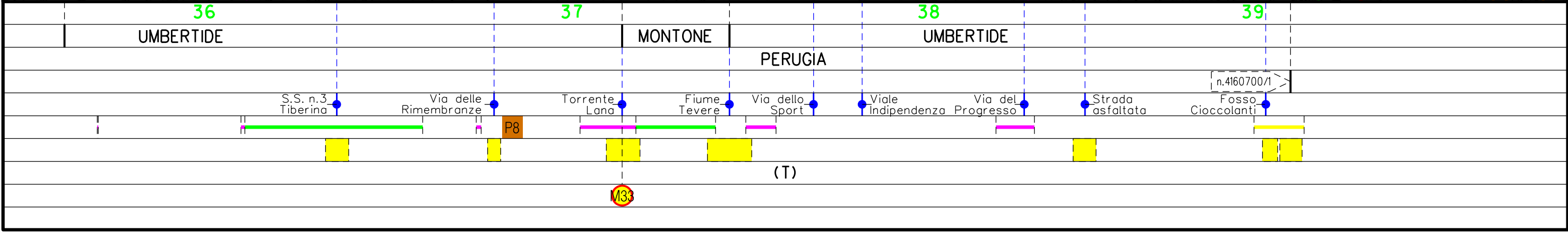
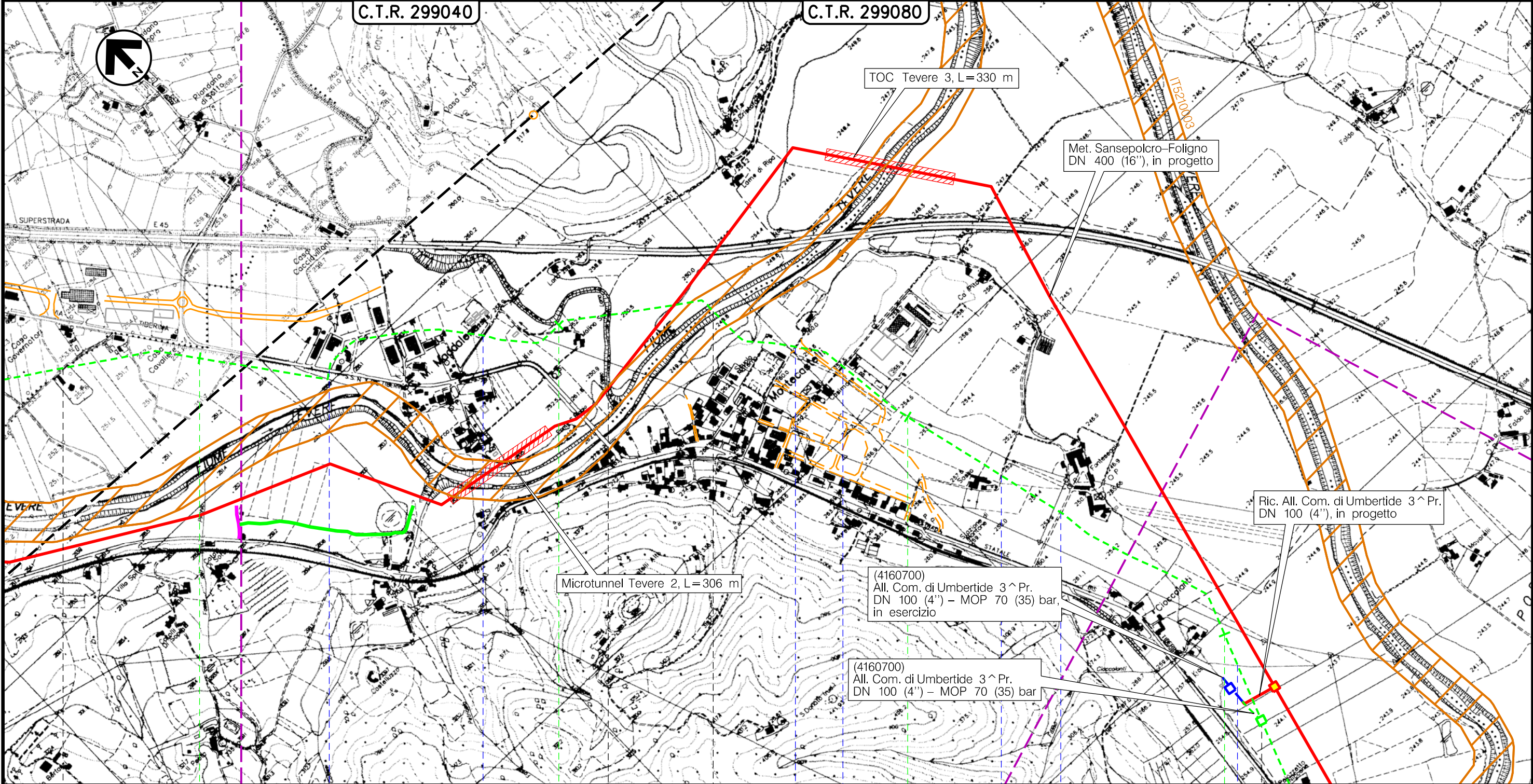
Il presente disegno è di proprietà aziendale - La Società tutelerà i propri diritti a termine di legge.

Metanodotto:

Met. Sansepolcro-Foligno
DN 250 (10") - MOP 70 (35) bar

0	30/09/21	EMISSIONE	MARIONNI	BATTISTI	LUMINARI	Foglio
INDICE	DATA	REVISIONI	ELABORATO	VERIFICATO	APPROVATO	13
Proprietario	Progettista		Dis. RIM-TPSZ-001		Comm.NR/20047/R-L01	di 28
						Scala
						1:10000

TRACCIATO CONDOTTA DA RIMUOVERE CON SIC E ZPS



Il presente disegno e' di proprieta' aziendale - La Societa' tutelera' i propri diritti a termine di legge.

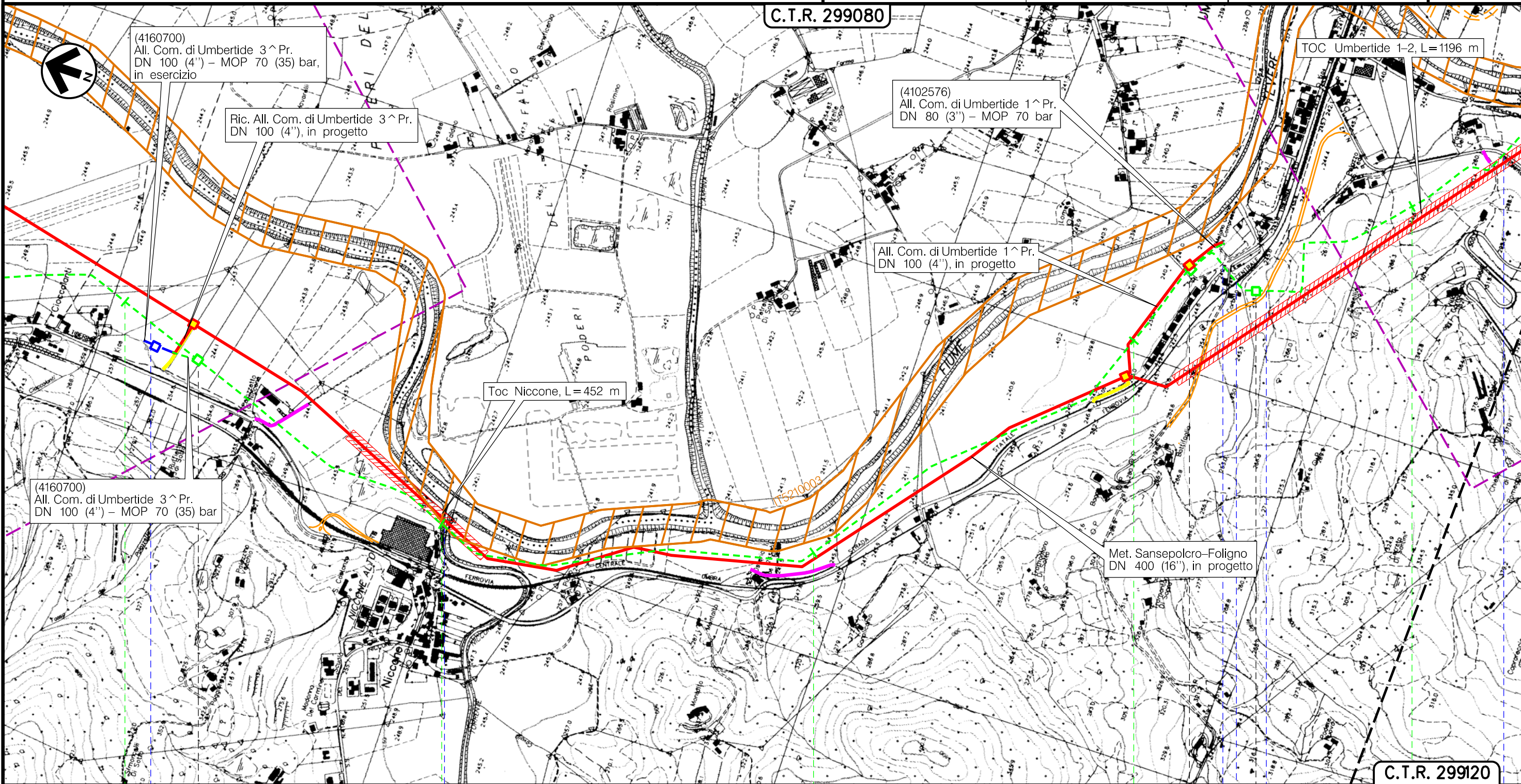
Metanodotto:

Met. Sansepolcro-Foligno
DN 250 (10") - MOP 70 (35) bar

0	30/09/21	EMISSIONE	MARIONI	BATTISTI	LUMINARI
INDICE	DATA	REVISIONI	ELABORATO	VERIFICATO	APPROVATO
Proprietario		Progettista		Dis. RIM-TPSZ-001	
snam		COMIS		Comm.NR/20047/R-L01	

Foglio
14
di 28
Scala
1:10000

TRACCIATO CONDOTTA DA RIMUOVERE CON SIC E ZPS



(4160700)
All. Com. di Umbertide 3 ^ Pr.
DN 100 (4") - MOP 70 (35) bar,
in esercizio

Ric. All. Com. di Umbertide 3 ^ Pr.
DN 100 (4"), in progetto

(4102576)
All. Com. di Umbertide 1 ^ Pr.
DN 80 (3") - MOP 70 bar

All. Com. di Umbertide 1 ^ Pr.
DN 100 (4"), in progetto

Toc Niccone, L=452 m

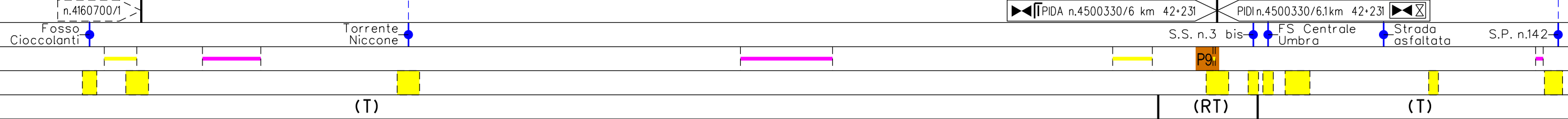
(4160700)
All. Com. di Umbertide 3 ^ Pr.
DN 100 (4") - MOP 70 (35) bar

Met. Sansepolcro-Foligno
DN 400 (16"), in progetto

TOC Umbertide 1-2, L=1196 m

39 40 41 42 43

UMBERTIDE
PERUGIA



(T)



(RT)

(T)

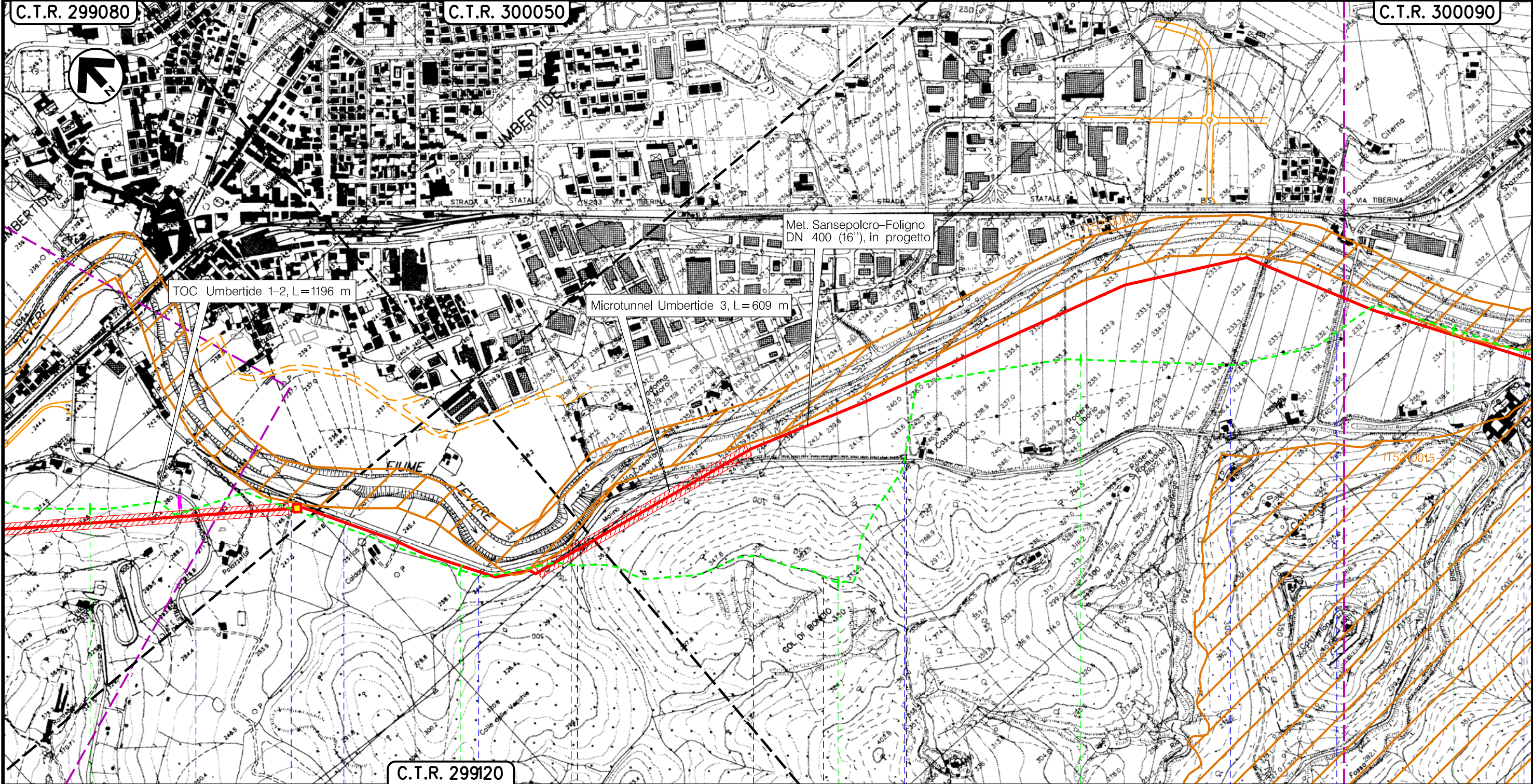
Il presente disegno è di proprietà aziendale - La Società tutelerà i propri diritti a termine di legge.

Metanodotto:

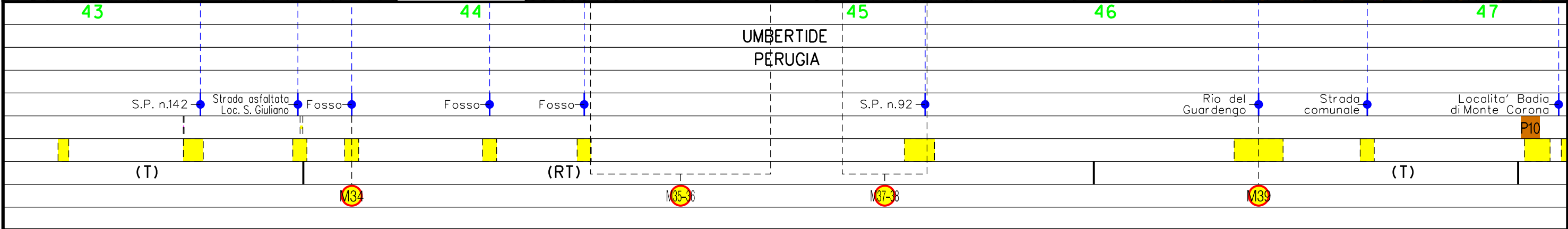
Met. Sansepolcro-Foligno
DN 250 (10") - MOP 70 (35) bar

0	30/09/21	EMISSIONE	MARIONNI	BATTISTI	LUMINARI	Foglio
INDICE	DATA	REVISIONI	ELABORATO	VERIFICATO	APPROVATO	15
Proprietario	Progettista		Dis. RIM-TPSZ-001		Comm. NR/20047/R-L01	di 28
						Scala
						1:10000

TRACCIATO CONDOTTA DA RIMUOVERE CON SIC E ZPS



Il presente disegno e' di proprieta' aziendale - La Societa' tutelera' i propri diritti a termine di legge.



Metanodotto:

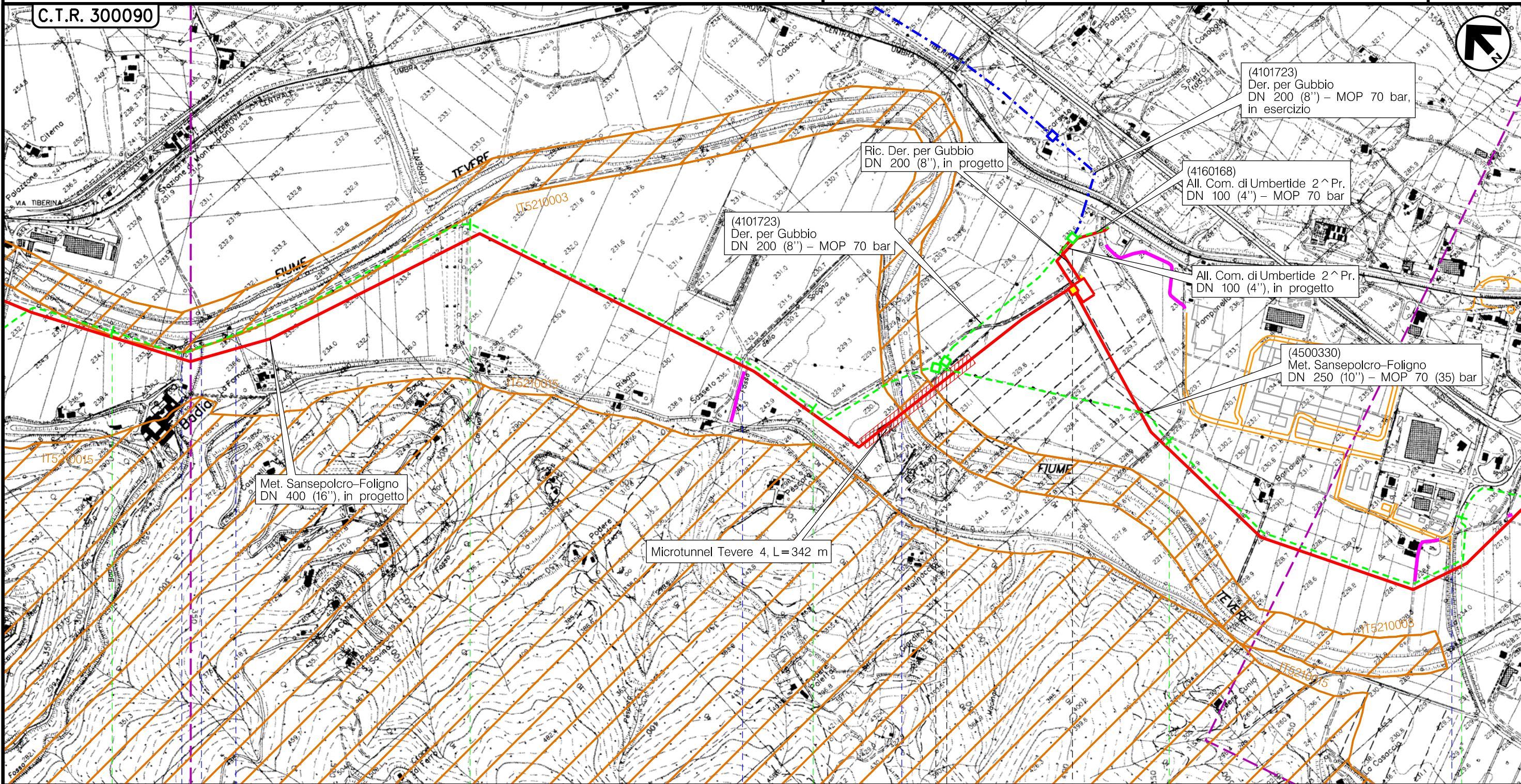
Met. Sansepolcro-Foligno
DN 250 (10") - MOP 70 (35) bar

TRACCIATO CONDOTTA DA RIMUOVERE CON SIC E ZPS

0	30/09/21	EMISSIONE	MARIONNI	BATTISTI	LUMINARI
INDICE	DATA	REVISIONI	ELABORATO	VERIFICATO	APPROVATO
Proprietario		Progettista		Dis. RIM-TPSZ-001	
snam		COMIS		Comm.NR/20047/R-L01	

Foglio
16
di 28
Scala
1:10000

C.T.R. 300090



47 48 49 50 51

UMBERTIDE
PERUGIA

PIDIn.4500330/9 km 49+356 |
 PIDIn.4500330/9.1km 49+356 |
 n.4101723/1.1 |
 n.4101723/1.2

Localita' Badia di Monte Corona | Fosso della Badia | Localita' Badia di Monte Corona | Fosso dello Spagno | Fiume Tevere | S.P. n.169



(T)

(RT)



Il presente disegno è di proprietà aziendale - La Società tutela i propri diritti a termine di legge.

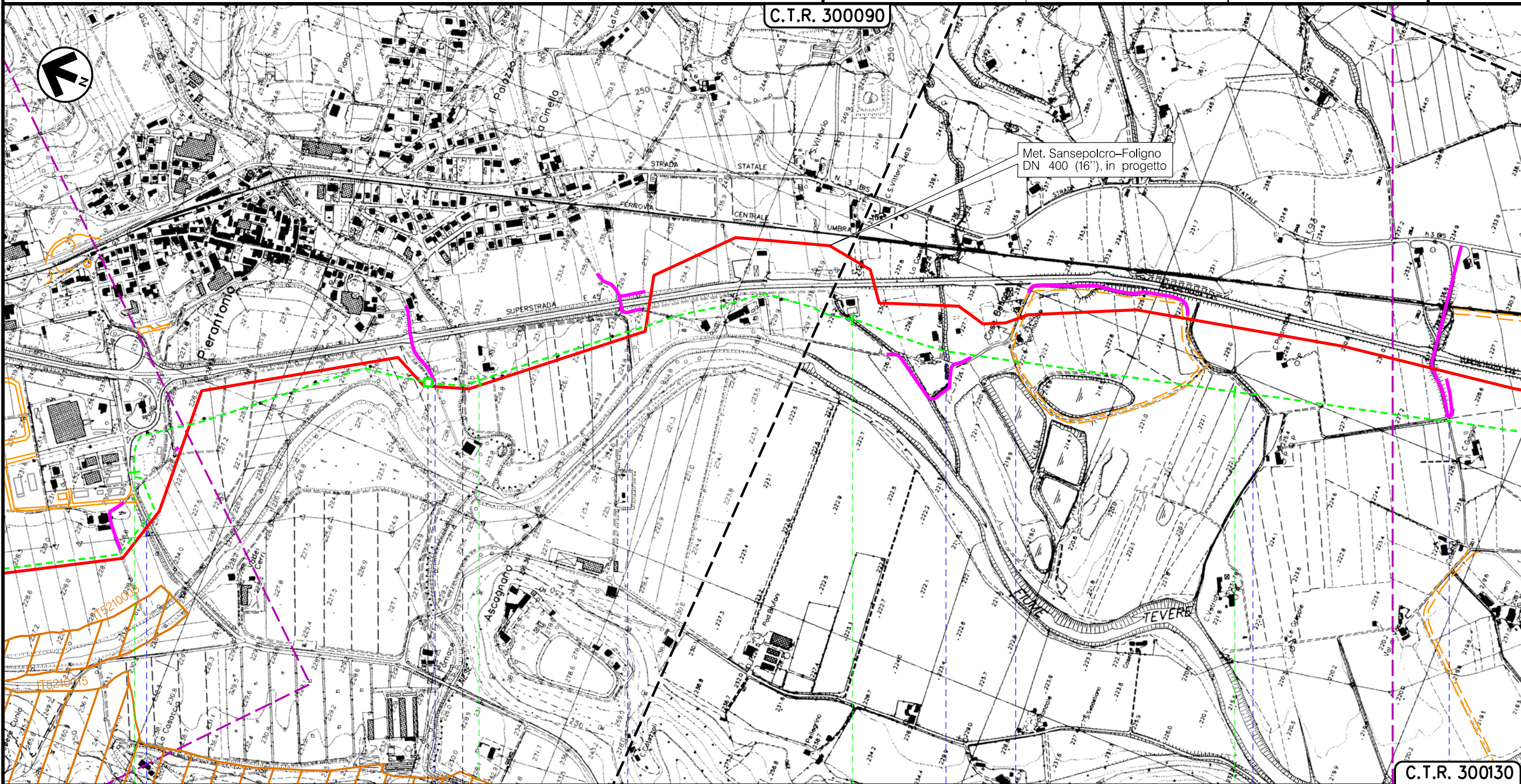
Metanodotto:

Met. Sansepolcro-Foligno
DN 250 (10") – MOP 70 (35) bar

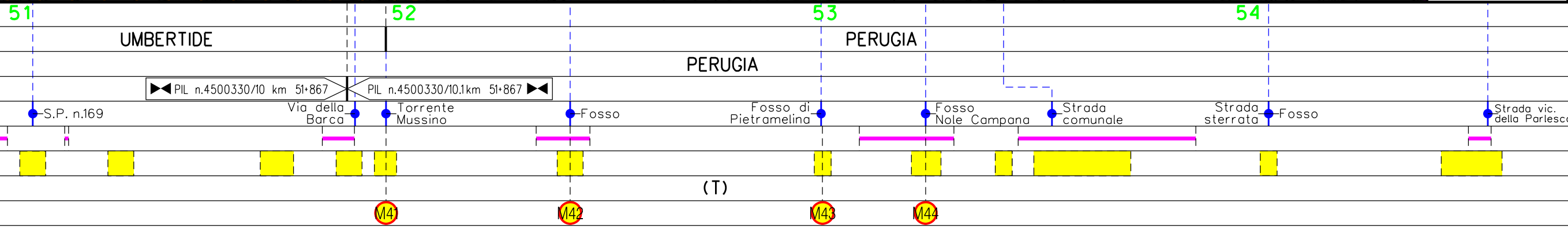
0	30/09/21	EMISSIONE	MARIONNI	BATTISTI	LUMINARI		
INDICE	DATA	REVISIONI			ELABORATO	VERIFICATO	APPROVATO
Proprietario		Progettista		Dis. RIM-TPSZ-001		Comm.NR/20047/R-L01	

Foglio
17
di 28
Scala
1:10000

TRACCIATO CONDOTTA DA RIMUOVERE CON SIC E ZPS



Il presente disegno è di proprietà aziendale - La Società tutelerà i propri diritti a termine di legge.



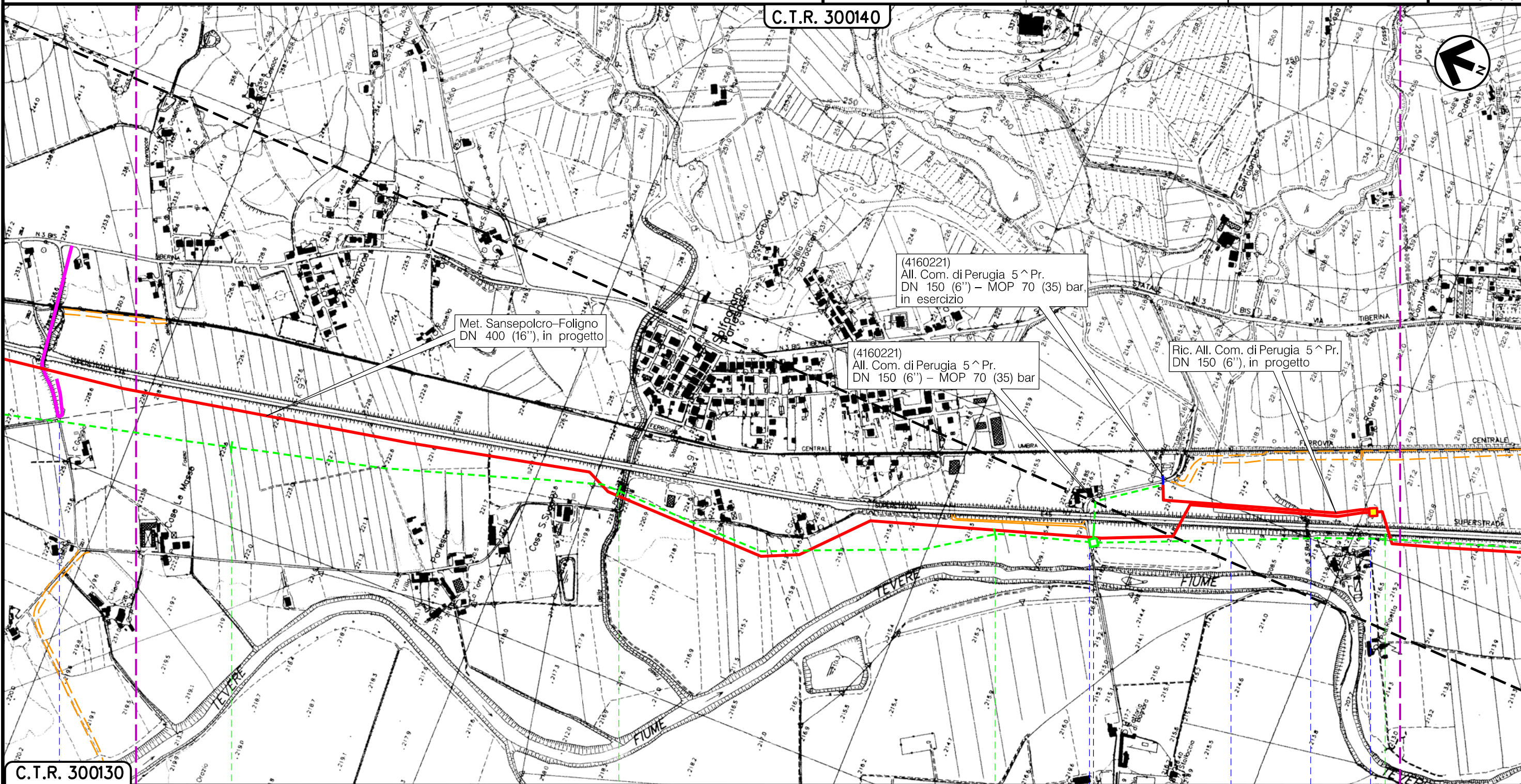
Metanodotto:

Met. Sansepolcro-Foligno
DN 250 (10") – MOP 70 (35) bar

0	30/09/21	EMISSIONE	MARIONNI	BATTISTI	LUMINARI
INDICE	DATA	REVISIONI	ELABORATO	VERIFICATO	APPROVATO
Proprietario		Progettista		Dis.RIM-TPSZ-001	
snam		COMIS		Comm.NR/20047/R-L01	
			Foglio 18 di 28		
			Scala 1:10000		

TRACCIATO CONDOTTA DA RIMUOVERE CON SIC E ZPS

C.T.R. 300140



Met. Sansepolcro-Foligno
DN 400 (16"), in progetto

(4160221)
All. Com. di Perugia 5 ^ Pr.
DN 150 (6") – MOP 70 (35) bar,
in esercizio

(4160221)
All. Com. di Perugia 5 ^ Pr.
DN 150 (6") – MOP 70 (35) bar

Ric. All. Com. di Perugia 5 ^ Pr.
DN 150 (6"), in progetto

C.T.R. 300130

55

56

57

58

PERUGIA
PERUGIA

Strada vic. della Parlesca

Fosso della Parlesca Strada della Parlesca

Strada della Bruna

Fosso di San Bartolomeo

Rio di San Bartolomeo Strada della Bruna

M45



(T)

M46

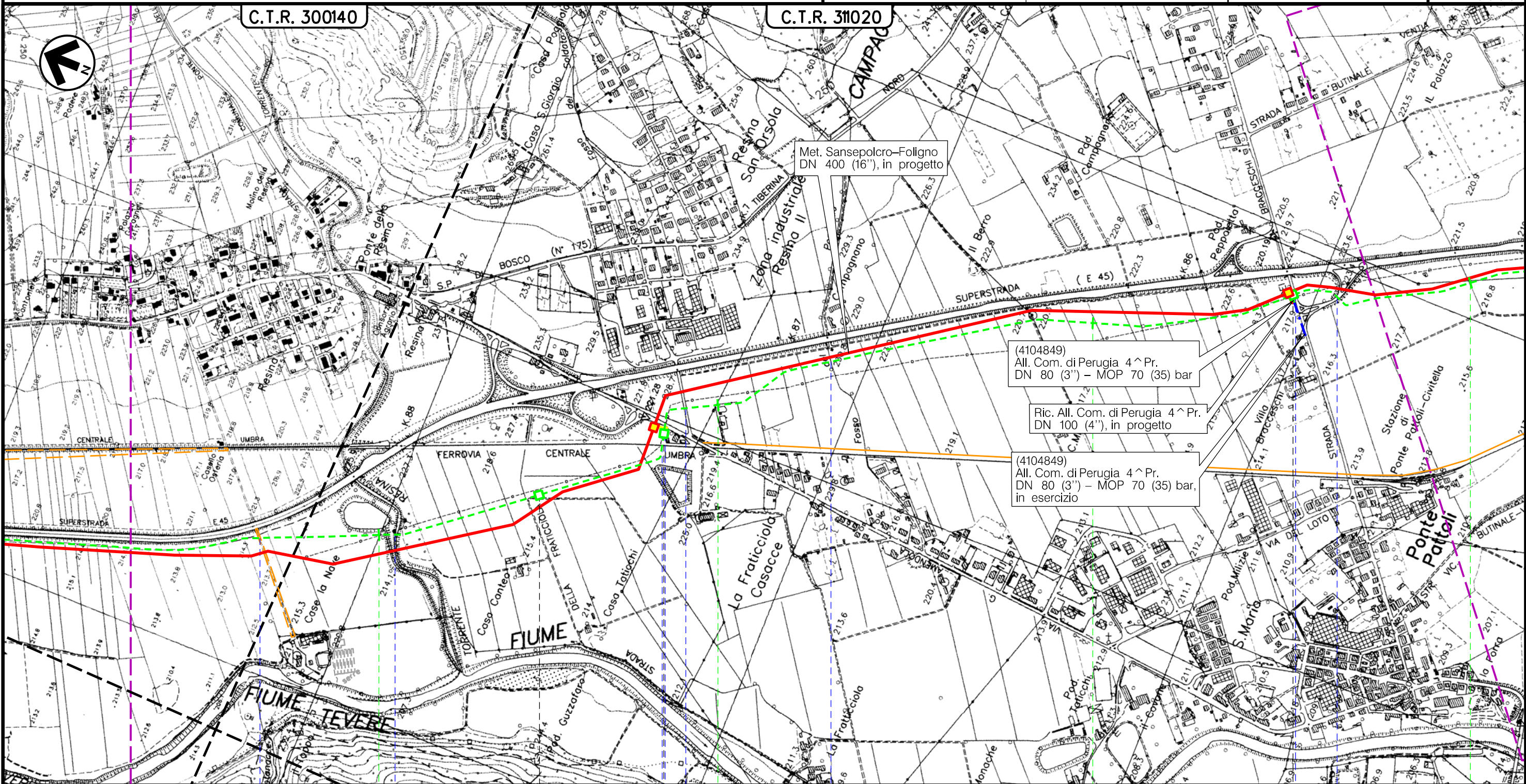
Il presente disegno è di proprietà aziendale - La Società tutelera i propri diritti a termine di legge.

Metanodotto:

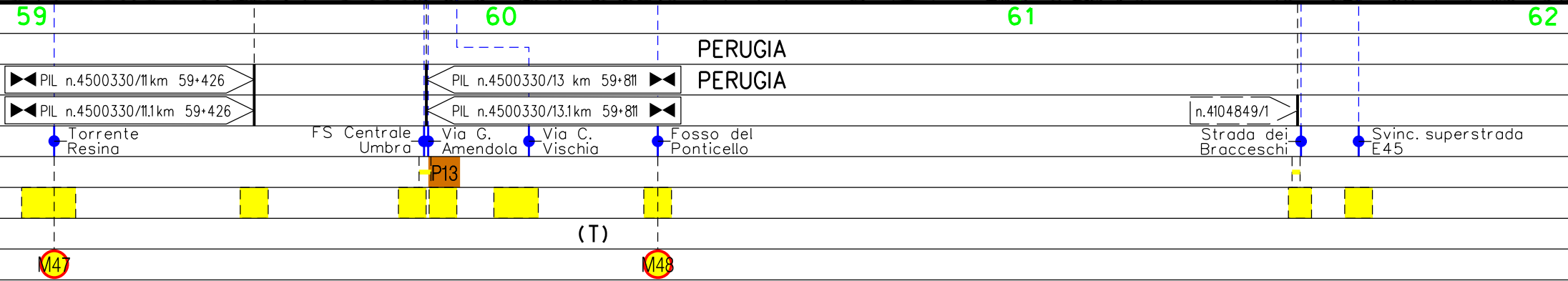
Met. Sansepolcro-Foligno
DN 250 (10") - MOP 70 (35) bar

0	30/09/21	EMISSIONE	MARIONI	BATTISTI	LUMINARI	Foglio
INDICE	DATA	REVISIONI	ELABORATO	VERIFICATO	APPROVATO	19
Proprietario	Progettista		Dis. RIM-TPSZ-001			di 28
					Comm. NR/20047/R-L01	
						Scala 1:10000

TRACCIATO CONDOTTA DA RIMUOVERE CON SIC E ZPS





- (4104849)
All. Com. di Perugia 4^ Pr.
DN 80 (3") - MOP 70 (35) bar
- Ric. All. Com. di Perugia 4^ Pr.
DN 100 (4"), in progetto
- (4104849)
All. Com. di Perugia 4^ Pr.
DN 80 (3") - MOP 70 (35) bar,
in esercizio



Il presente disegno è di proprietà aziendale - La Società tutelerà i propri diritti a termine di legge.

Metanodotto:

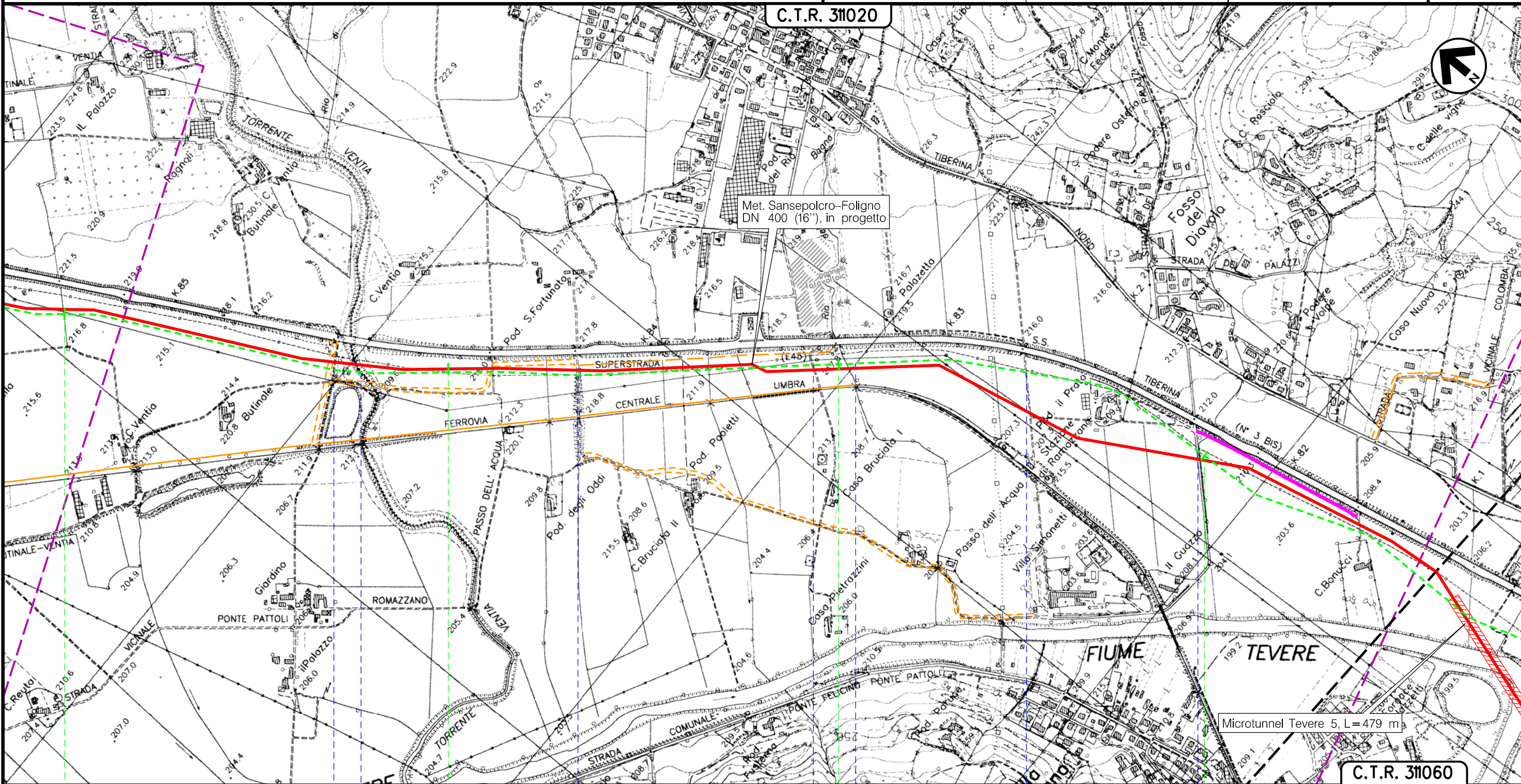
Met. Sansepolcro-Foligno
DN 250 (10") – MOP 70 (35) bar

0	30/09/21	EMISSIONE	MARIONI	BATTISTI	LUMINARI	Foglio
INDICE	DATA	REVISIONI	ELABORATO	VERIFICATO	APPROVATO	20
Proprietario	Progettista		Dis. RIM-TPSZ-001		Comm. NR/20047/R-L01	di 28
						Scala
						1:10000

TRACCIATO CONDOTTA DA RIMUOVERE CON SIC E ZPS

C.T.R. 311020

Met. Sansepolcro-Foligno
DN 400 (16") in progetto



Microtunnel Tevere 5, L=479 m

C.T.R. 311060

62 63 64 65

PERUGIA
PERUGIA

Strada Vic. Butiniale-Ventia Torrente Ventia Strada San Fortunato Strada Passo dell'Acqua Rio del Bagno Strada Comunale Strada Passo dell'Acqua

P14

(T)





Il presente disegno è di proprietà aziendale - La Società tutelerà i propri diritti a termine di legge.

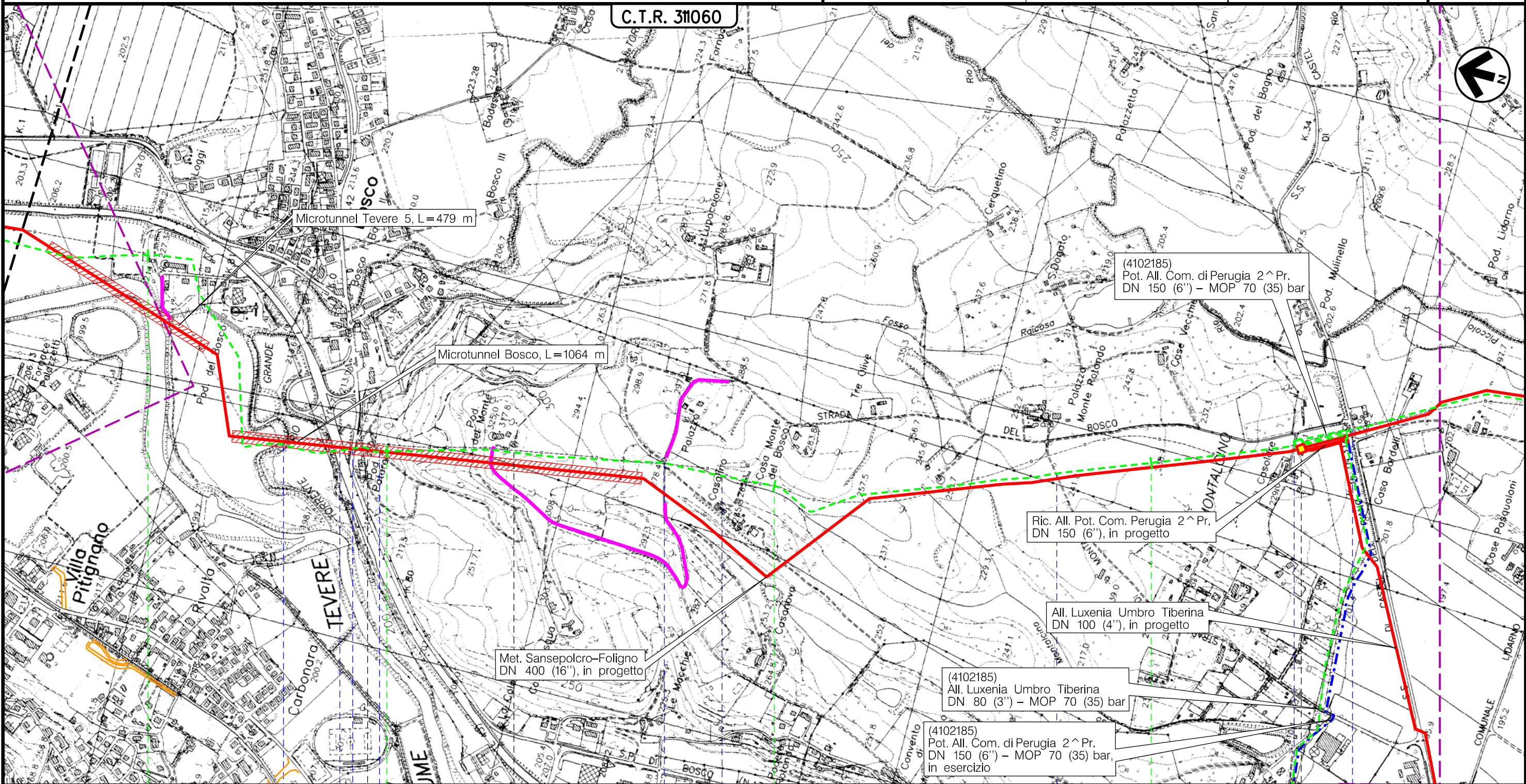
Metanodotto:

Met. Sansepolcro-Foligno
DN 250 (10") - MOP 70 (35) bar

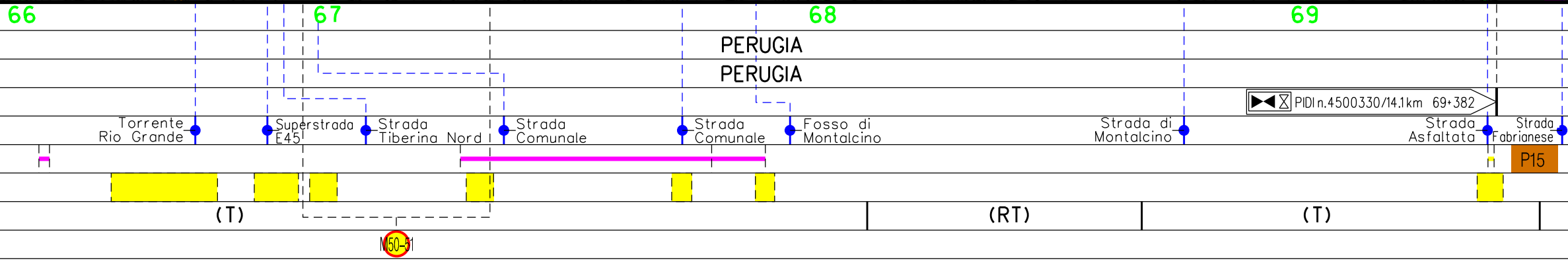
TRACCIATO CONDOTTA DA RIMUOVERE CON SIC E ZPS

0	30/09/21	EMISSIONE	MARIONI	BATTISTI	LUMINARI
INDICE	DATA	REVISIONI	ELABORATO	VERIFICATO	APPROVATO
Proprietario		Progettista		Dis. RIM-TPSZ-001	
				Comm. NR/20047/R-L01	
					Foglio 21 di 28 Scala 1:10000

C.T.R. 311060





Il presente disegno è di proprietà aziendale - La Società tutelerà i propri diritti a termine di legge.

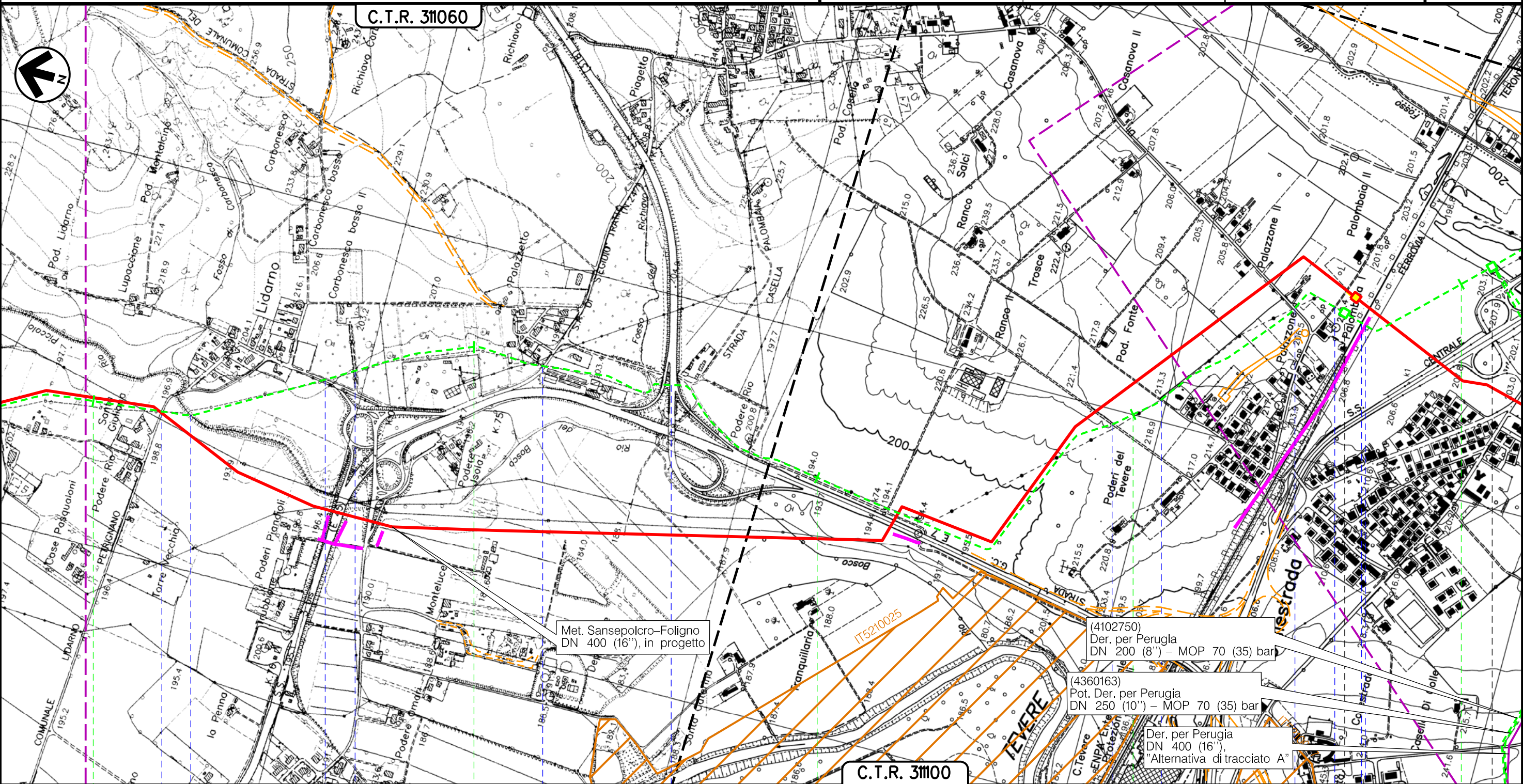


Metanodotto:

Met. Sansepolcro-Foligno
DN 250 (10") – MOP 70 (35) bar

TRACCIATO CONDOTTA DA RIMUOVERE CON SIC E ZPS

0	30/09/21	EMISSIONE	MARIONI	BATTISTI	LUMINARI	Foglio
INDICE	DATA	REVISIONI	ELABORATO	VERIFICATO	APPROVATO	22
Proprietario	Progettista		Dis. RIM-TPSZ-001		di 28	
			Comm. NR/20047/R-L01		Scala 1:10000	



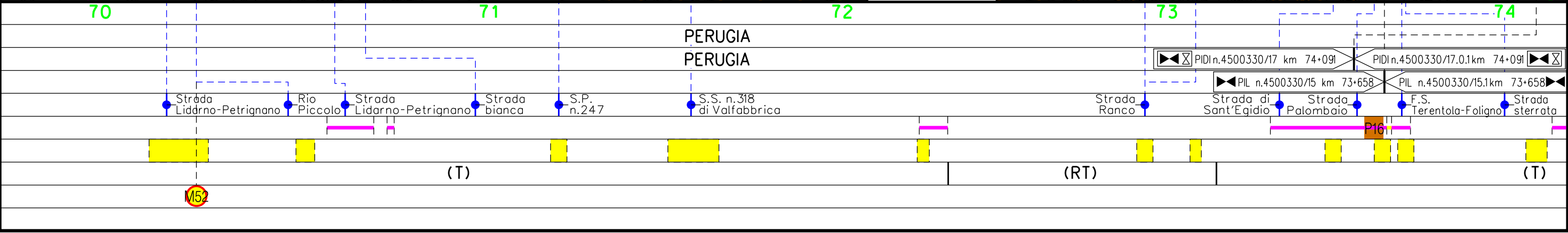
Met. Sansepolcro-Foligno
DN 400 (16") in progetto

(4102750)
Der. per Perugia
DN 200 (8") – MOP 70 (35) bar

(4360163)
Pot. Der. per Perugia
DN 250 (10") – MOP 70 (35) bar

Der. per Perugia
DN 400 (16")
"Alternativa di tracciato A"



Il presente disegno è di proprietà aziendale - La Società tutelerà i propri diritti a termine di legge.

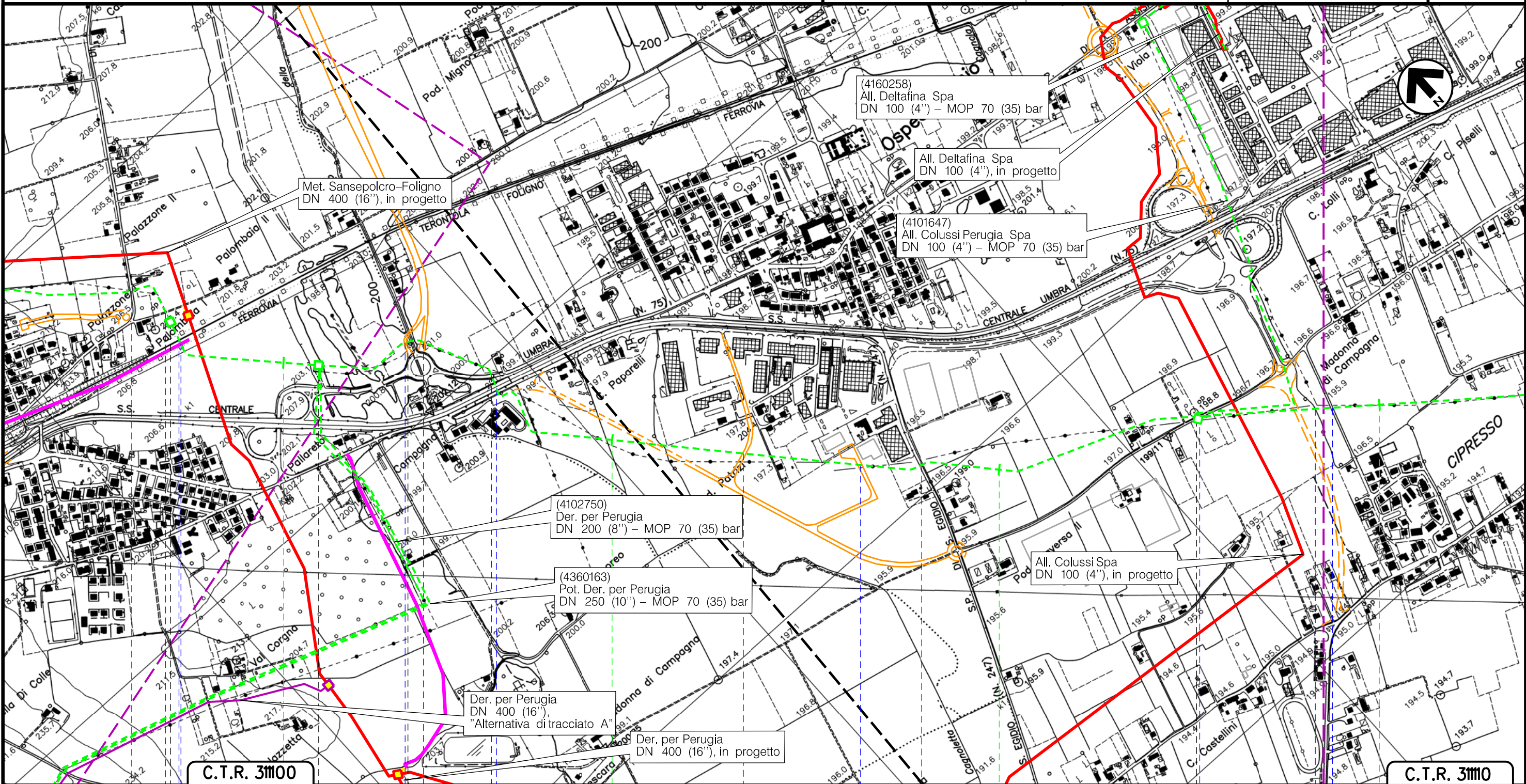


Metanodotto:

Met. Sansepolcro-Foligno
DN 250 (10") - MOP 70 (35) bar

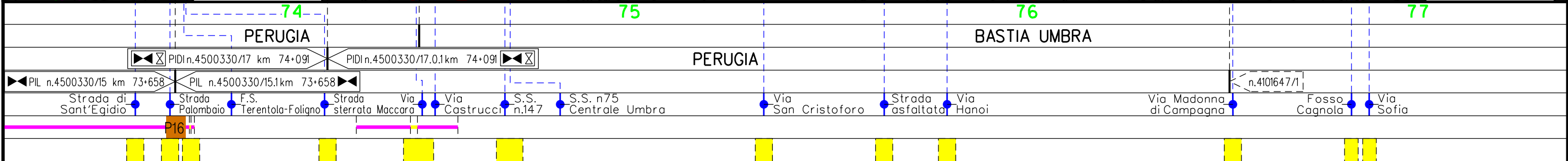
TRACCIATO CONDOTTA DA RIMUOVERE CON SIC E ZPS

0	30/09/21	EMISSIONE	MARIONNI	BATTISTI	LUMINARI	Foglio
INDICE	DATA	REVISIONI	ELABORATO	VERIFICATO	APPROVATO	23
Proprietario	Progettista		Dis. RIM-TPSZ-001			di 28
			Comm.NR/20047/R-L01			Scala 1:10000



C.T.R. 31100

C.T.R. 31110



(T)

Il presente disegno è di proprietà aziendale - La Società tutelerà i propri diritti a termine di legge.

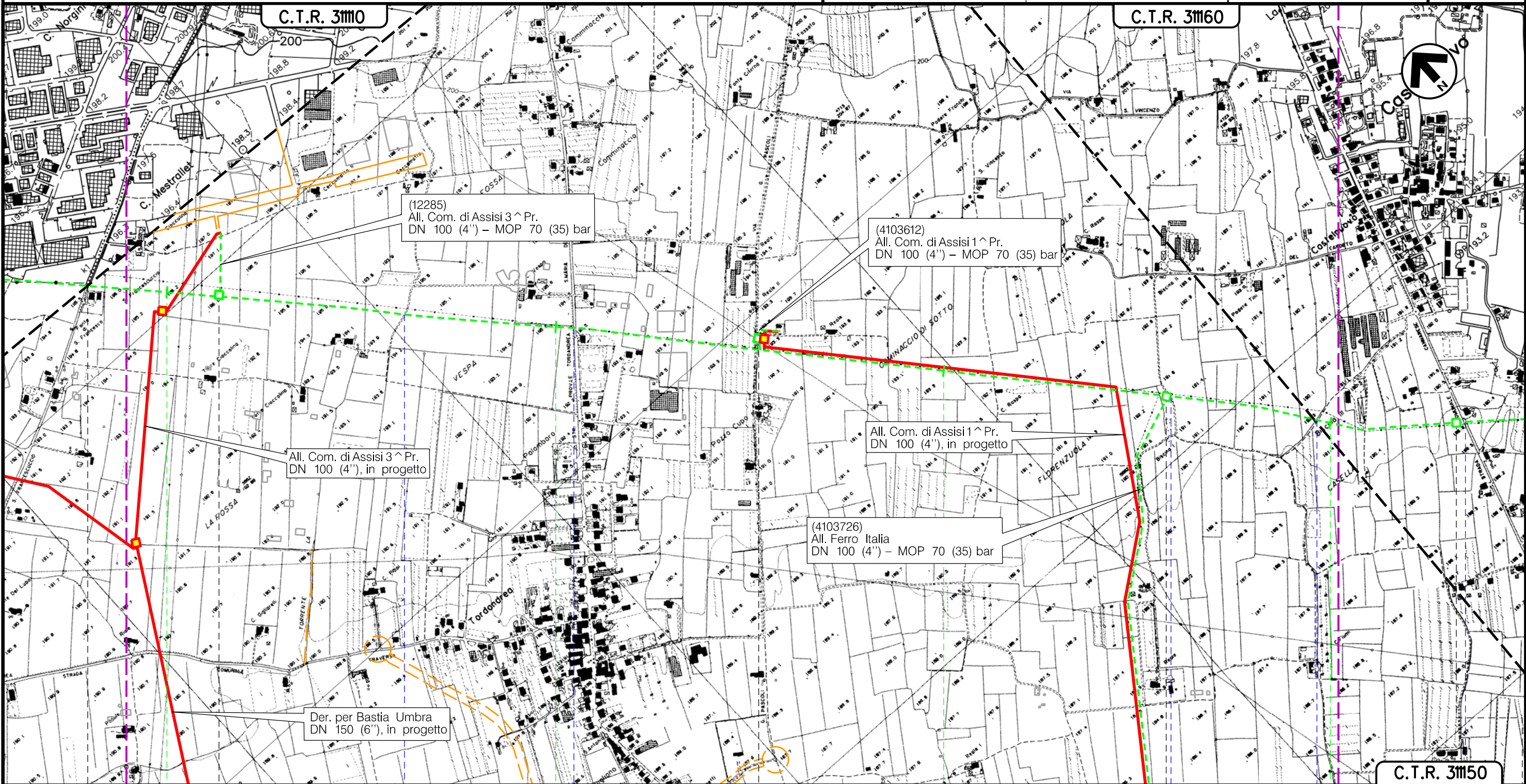
Metanodotto:

Met. Sansepolcro-Foligno
DN 250 (10") - MOP 70 (35) bar

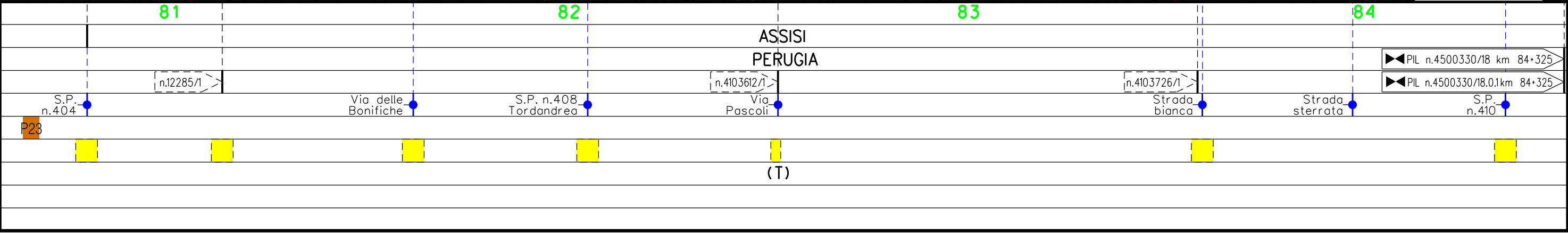
TRACCIATO CONDOTTA DA RIMUOVERE CON SIC E ZPS

0	30/09/21	EMISSIONE	MARIONI	BATTISTI	LUMINARI
INDICE	DATA	REVISIONI	ELABORATO	VERIFICATO	APPROVATO
Proprietario		Progettista		Dis. RIM-TPSZ-001	
snam		COMIS		Comm.NR/20047/R-L01	
			Scala		
			1:10000		

Foglio
25
di 28
Scala
1:10000





Il presente disegno e' di proprieta' aziendale - La Societa' tutelera' i propri diritti a termine di legge.

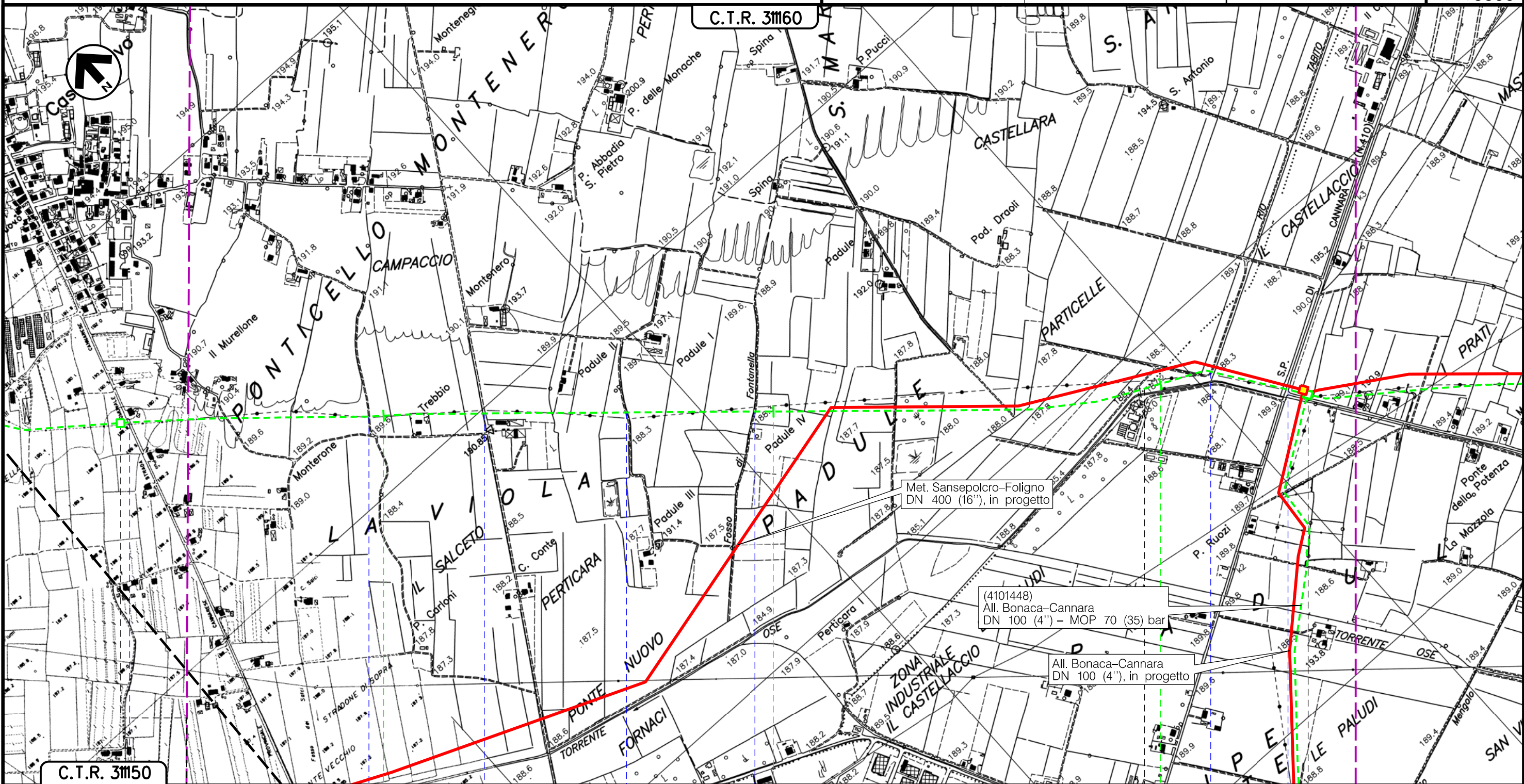


Metanodotto:

Met. Sansepolcro-Foligno
DN 250 (10") - MOP 70 (35) bar

0	30/09/21	EMISSIONE	MARIONI	BATTISTI	LUMINARI	Foglio
INDICE	DATA	REVISIONI	ELABORATO	VERIFICATO	APPROVATO	26
Proprietario			Progettista			di 28
						Scala
			Dis. RIM-TPSZ-001			1:10000
			Comm. NR/20047/R-L01			

TRACCIATO CONDOTTA DA RIMUOVERE CON SIC E ZPS



Met. Sansepolcro-Foligno
DN 400 (16") in progetto

(4101448)
All. Bonaca-Cannara
DN 100 (4") - MOP 70 (35) bar

All. Bonaca-Cannara
DN 100 (4") in progetto

▲ PIL n.4500330/18 km 84+325
▲ PIL n.4500330/18.0.1km 84+325

▲ PID n.4500330/18.0.2 km 87+390
▲ n.4101448/1

S.P. n.410

Via Santa Elisabetta

Via Montenero

Via della Fratticiola

Fosso Fontanella

Strada sterrata

S.P. n.410

P19

(T)

Il presente disegno è di proprietà aziendale - La Società tutelera i propri diritti a termine di legge.

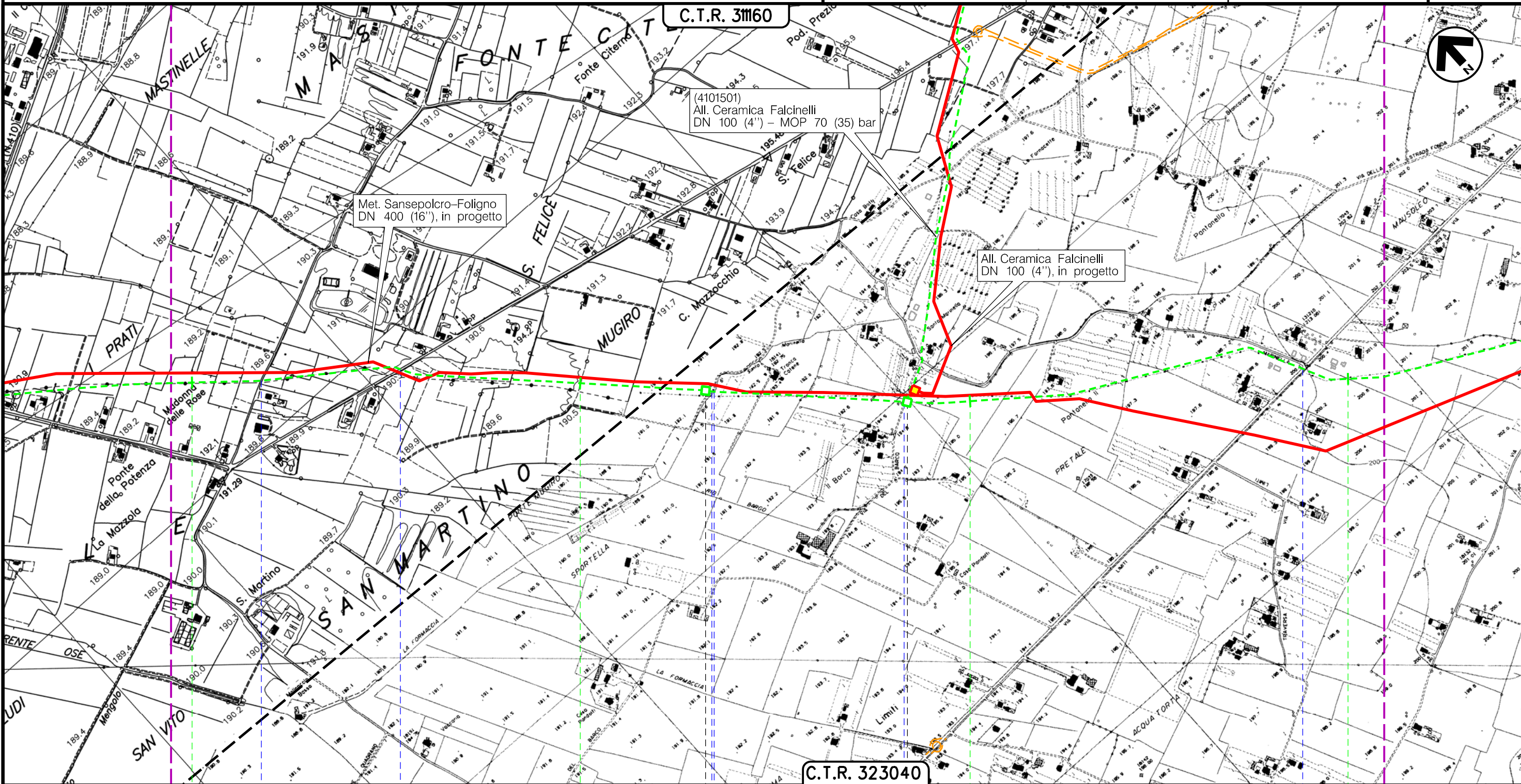
Metanodotto:

Met. Sansepolcro-Foligno
DN 250 (10") – MOP 70 (35) bar

0	30/09/21	EMISSIONE	MARIONNI	BATTISTI	LUMINARI
INDICE	DATA	REVISIONI	ELABORATO	VERIFICATO	APPROVATO
Proprietario		Progettista		Dis. RIM-TPSZ-001	
snam		COMIS		Comm. NR/20047/R-L01	

Foglio
27
di 28
Scala
1:10000

TRACCIATO CONDOTTA DA RIMUOVERE CON SIC E ZPS



88 89 90 91

SPELLO
PERUGIA

PIIn.4500330/18,1km 89+321

n.4104501/1

Via Fonte Citerna Via San Felice Via Santa Marinella Rio Marinello Via del Barco Via Mausoleo



(T)



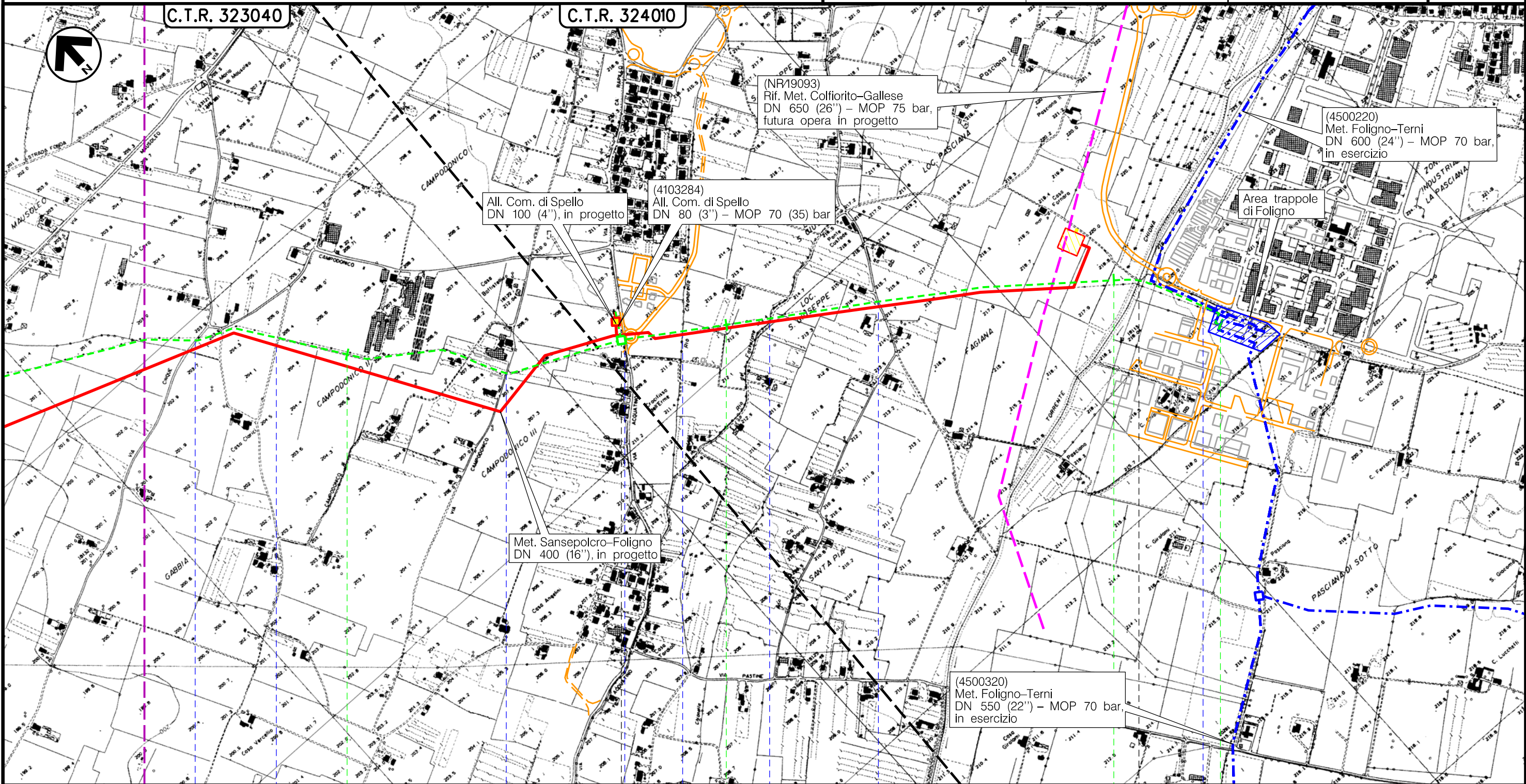
Il presente disegno è di proprietà aziendale - La Società tutelerà i propri diritti a termine di legge.

Metanodotto:

Met. Sansepolcro-Foligno
DN 250 (10") – MOP 70 (35) bar

0	30/09/21	EMISSIONE	MARIONNI	BATTISTI	LUMINARI	Foglio
INDICE	DATA	REVISIONI	ELABORATO	VERIFICATO	APPROVATO	28
Proprietario			Progettista			di 28
						Dis. RIM-TPSZ-001
						Comm. NR/20047/R-L01
						Scala 1:10000

TRACCIATO CONDOTTA DA RIMUOVERE CON SIC E ZPS



Il presente disegno è di proprietà aziendale - La Società tutelerà i propri diritti a termine di legge.

