

COROGRAFIA Scala 1:400.000

OPERE CONNESSE IN DISMISSIONE






















- (4102750) Der. per Perugia DN 200 (8'') – MOP 70 bar – Tav. 3-4
- (4360163) Pot. Der. per Perugia DN 250 (10'') – MOP 70 bar – Tav. 5-6
- (4102386) All. Nestle' IT Sansepolcro DN 100-150 (4-6'') – MOP 70 bar – Tav. 7
- (4102289) Der. per San Giustino DN 80 (3'') – MOP 70 bar – Tav. 8
- (4103285) All. Centrale metano Piccini DN 80 (3'') – MOP 70 (35) bar – Tav. 9
- (4102185) All. Luxenia Umbro Tiberina DN 80 (3'') – MOP 70 bar – Tav. 10
- (4101647) All. Colussi Perugia Spa DN 100 (4'') – MOP 70 bar – Tav. 11
- (4103814) Der. per Bastia Umbra DN 100 (4'') – MOP 12 bar – Tav. 12
- (12285) All. Com. di Assisi 3^ Pr. DN 100 (4'') – MOP 70 bar – Tav. 13
- (4103612) All. Com. di Assisi 1^ Pr. DN 100 (4'') – MOP 70 bar – Tav. 14
- (4101448) All. Bonaca-Cannara DN 100 (4'') – MOP 70 bar – Tav. 15
- (4101501) All. Ceramica Falcinelli DN 100 (4'') – MOP 70 bar – Tav. 16












0	30/09/21	EMISSIONE		MARIONNI	BATTISTI	LUMINARI	
INDICE	DATA	REVISIONI			ELABORATO	VERIFICATO	APPROVATO
Proprietario		Progettista				Dis. RIM-TPSZ-002	
						Fg. 1 di 16	
Metanodotto:						Comm. NR/20047	
Met. Sansepolcro-Foligno DN 250 (10'') – MOP 70 (35) bar opere connesse						INDICE	0
						Scala	1:10000
TRACCIATO CONDOTTA DA RIMUOVERE CON SIC E ZPS						Sostituisce il	
						Sostituito dal	

LEGENDA


SIMBOLOGIA CARTOGRAFICA

- | | | | |
|---|---|--|---|
|  | Metanodotto in progetto |  | Altre condotte di terzi |
|  | Metanodotti in esercizio |  | Altri metanodotti in progetto |
|  | Metanodotti da porre fuori esercizio e recuperare |  | Future opere in progetto |
|  | Alternativa di tracciato |  | Gallerie, Tunnel, Mini-Microtunnel, Raise Boring e T.O.C. |
|  | Aree impianti stacco-terminale in progetto |  | Impianti di linea in progetto |
|  | Aree impianti stacco-terminale esistenti |  | Impianti di linea su rete in esercizio |
|  | Piazzola di stoccaggio tubazioni |  | Impianti di linea da porre fuori esercizio e recuperare |
|  | Strada di accesso all'impianto |  | Depositi temporanei |
|  | Adeguamento strade esistenti |  | Strade di accesso provvisorio |
| | |  | Limite sovrapposizione fogli |
| | |  | Integrazioni planimetriche di progetto |
| | |  | Integrazioni planimetriche esistenti |

SIMBOLOGIA MECCANICA

- | | |
|---|--|
|  | Punto di intercettazione di linea (P.I.L.) |
|  | Punto di intercettazione di derivazione importante (P.I.D.I.) |
|  | Punto di intercettazione di derivazione semplice con stacco da P.I.L. (P.I.D.S.) |
|  | Punto di intercettazione e derivazione semplice con stacco da Linea (P.I.D.S.) |
|  | Punto di intercettazione con discaggio di allacciamento (P.I.D.A.) |
|  | Punto predisposto per il discaggio di allacciamento (P.P.D.A.) |
|  | Punto di sezionamento elettrico terminale (P.S.E.T.) |
|  | Stazione predisposta per lancio e ricevimento PIG |
|  | Impianto di riduzione/regolazione della pressione |



SIMBOLOGIA TEMATICA

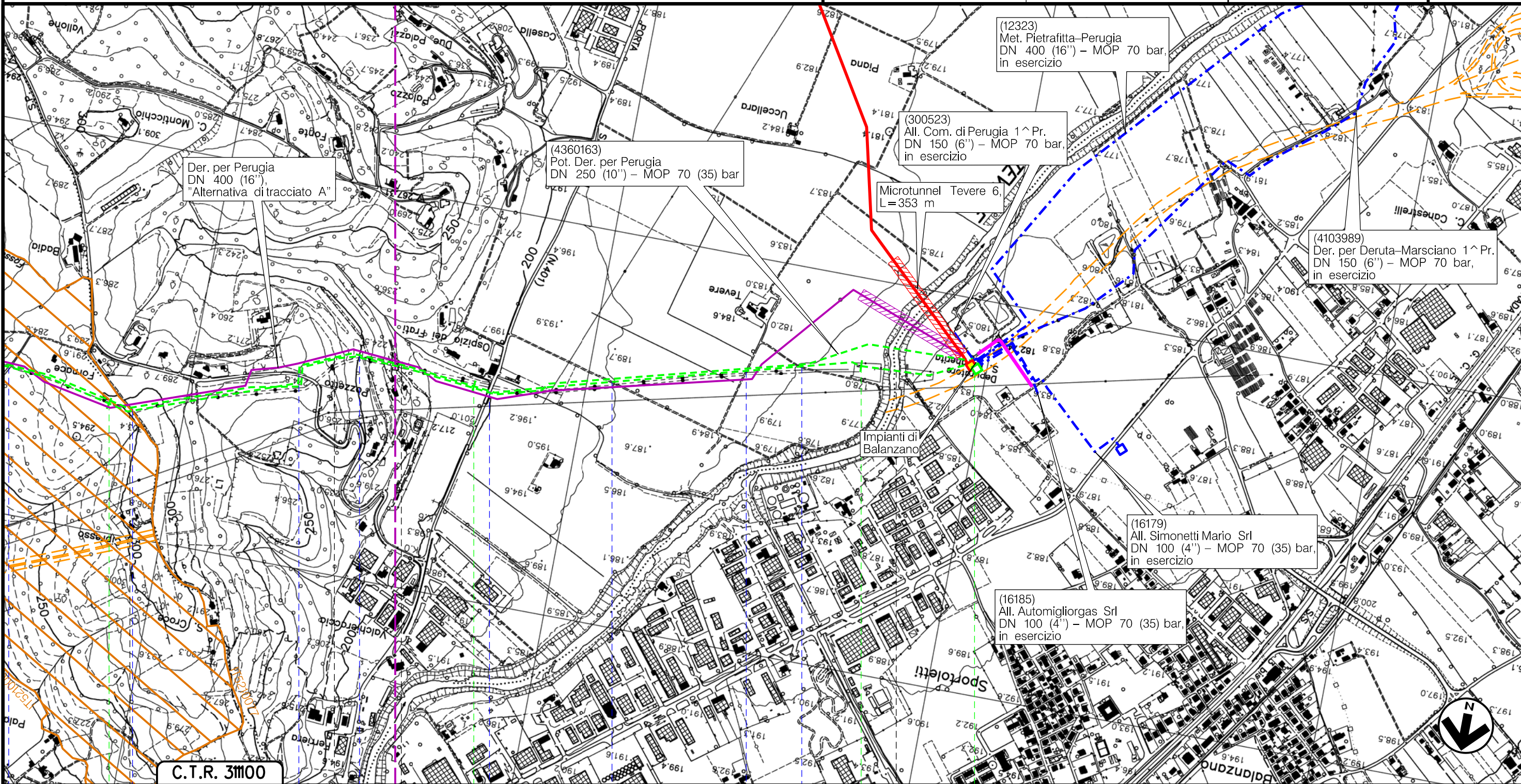
- Siti Rete Natura 2000
-  ZSC – Zone speciali di conservazione

Il presente disegno è di proprietà aziendale - La Società tutela i propri diritti a termine di legge.

Progressiva chilometrica	N.	
Comuni		
Province		
Impianti	TIPO - N. - PROGR. km	
Attraversamenti	TIPOLOGIA ATTRAVERSATA (SS n. **, corso d'acqua, ferrovia, ecc.)	
Strade - Piste - Piazzole tubazioni	ACCESSO IMPIANTI	ADEGUAMENTI STRADE
Fascia di lavoro	ALLARGATA	
Scavabilità terreni	SCIOLTI (T)	ROCCIA TENERA (RT) ROCCIA DURA (RD)
Opere di ripristino	M	

Metanodotto: (4102750)
 Der. per Perugia
 DN 200 (8") – MOP 70 bar
 TRACCIATO CONDOTTA DA RIMUOVERE CON SIC E ZPS

0	30/09/21	EMISSIONE	MARIONI	BATTISTI	LUMINARI	Foglio
INDICE	DATA	REVISIONI	ELABORATO	VERIFICATO	APPROVATO	4
Proprietario			Progettista			di 16
						Scala
			Dis. RIM-TPSZ-002			1:10000
			Comm. NR/20047/R-L02			



Il presente disegno e' di proprieta' aziendale - La Societa' tutelera' i propri diritti a termine di legge.

PERUGIA	TORGIANO	PERUGIA	PERUGIA
Strada di Collestrada	Strada sterrata	S.P. n.401	Fosso
		S.P. n.401	Strada sterrata
		Strada sterrata	Strada sterrata
		Fiume Tevere	
(RT)			(T)

PIDA n.4360163/2 km 5+319 PIL Loc. Balanzano km 5+319
 P26

Metanodotto:

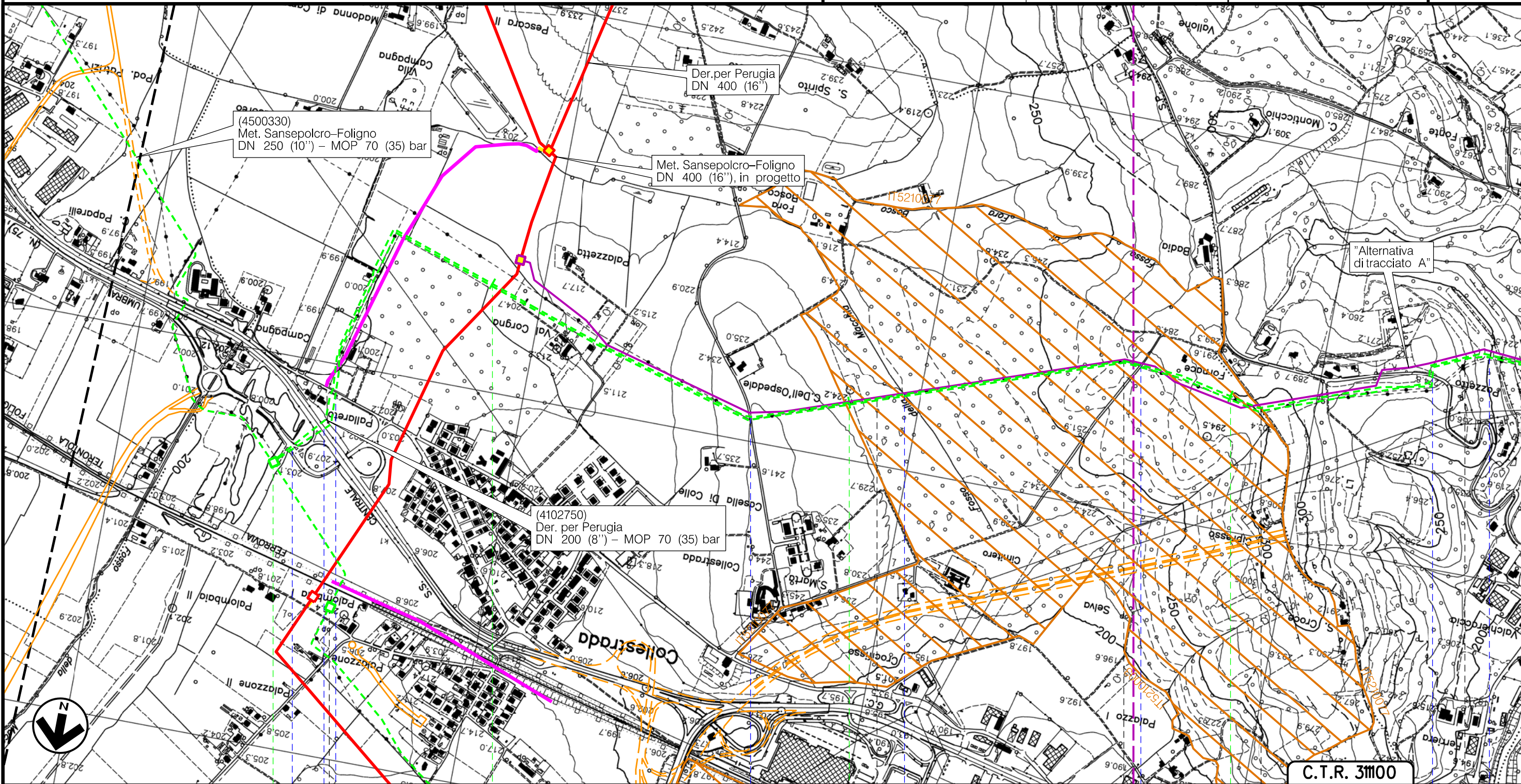
(4360163)

Pot. Der. per Perugia
DN 250 (10") – MOP 70 bar

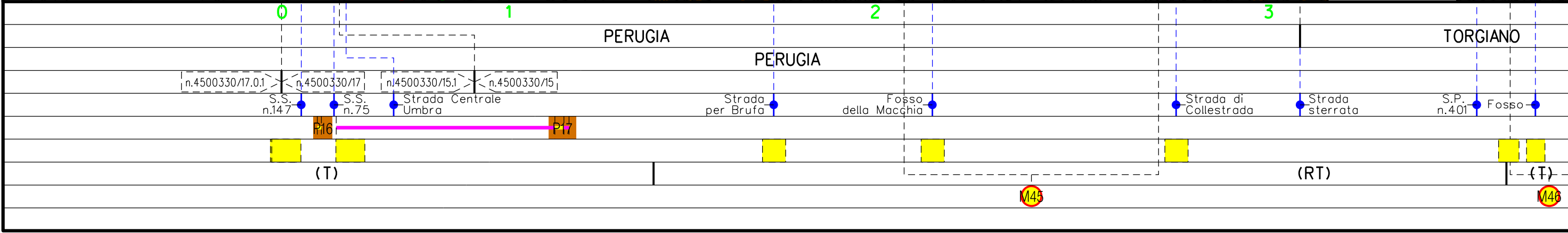
0	30/09/21	EMISSIONE	MARIONNI	BATTISTI	LUMINARI		
INDICE	DATA	REVISIONI			ELABORATO	VERIFICATO	APPROVATO
Proprietario		Progettista		Dis. RIM-TPSZ-002		Comm. NR/20047/R-L02	

Foglio
5
di 16
Scala
1:10000

TRACCIATO CONDOTTA DA RIMUOVERE CON SIC E ZPS





Il presente disegno è di proprietà aziendale - La Società tutelerà i propri diritti a termine di legge.

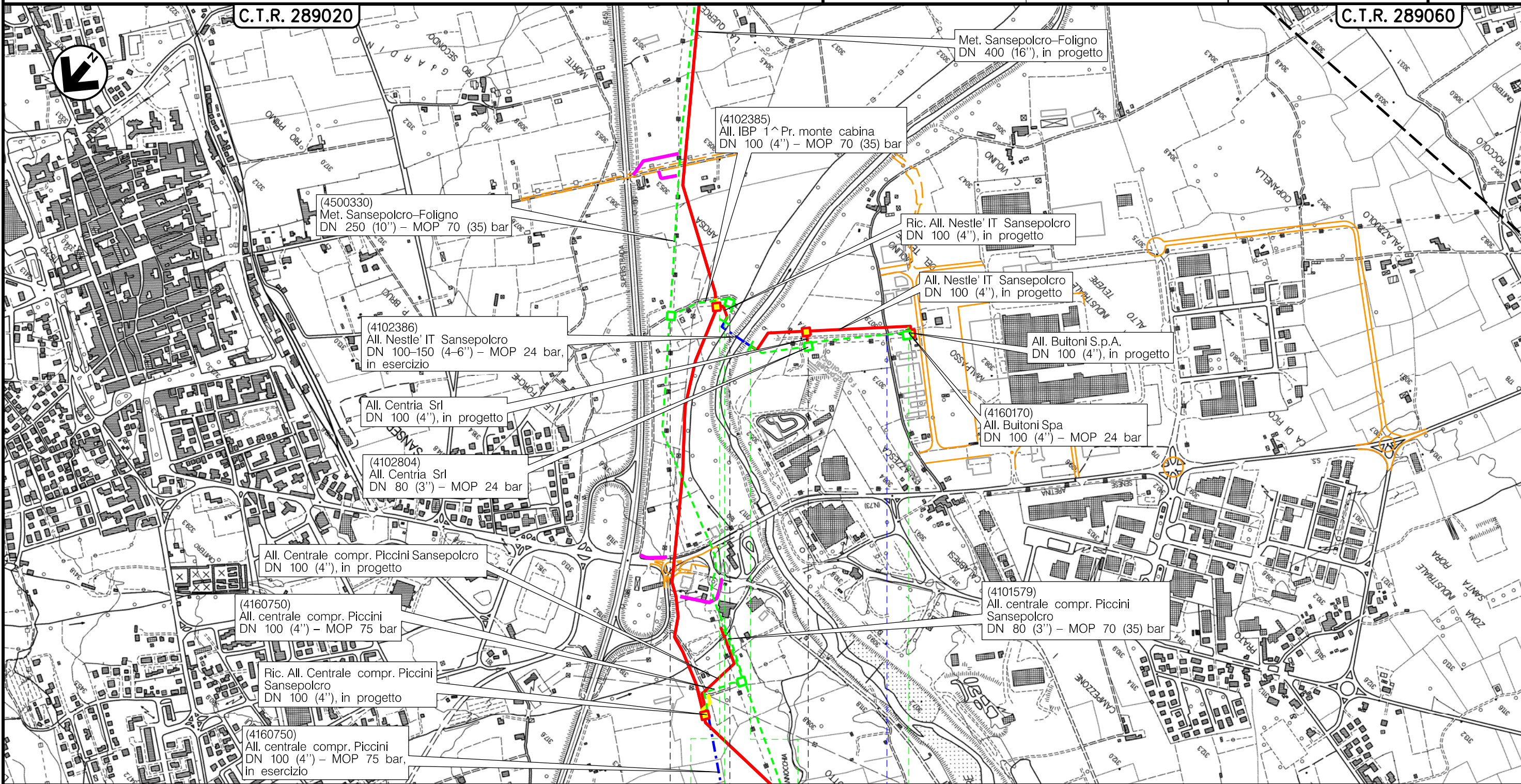


Metanodotto:

(4102386)
All. Nestle' IT Sansepolcro
DN 100-150 (4-6'') - MOP 24 bar,

TRACCIATO CONDOTTA DA RIMUOVERE CON SIC E ZPS

0	30/09/21	EMISSIONE	MARIONNI	BATTISTI	LUMINARI	Foglio
INDICE	DATA	REVISIONI	ELABORATO	VERIFICATO	APPROVATO	7
Proprietario			Progettista			di 16
						Scala
			Dis.RIM-TPSZ-002			1:10000
			Comm. NR/20047/R-L05			



0 0+062 0 0+420

SANSEPOLCRO
AREZZO

n.4102386/1 | n.796/A | PIDA n.4102386/1km 0+155 | n.4160170/1 | PIDA n.4102386/2 km 0+420

Str. Vic.
Reggia dei Mulini

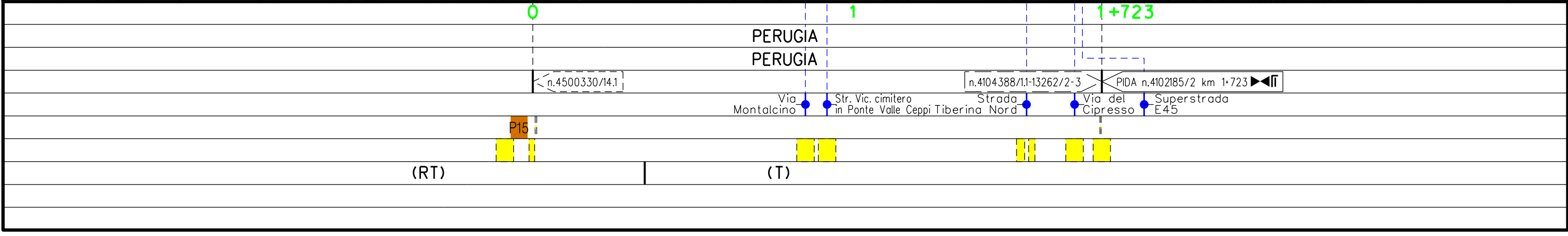
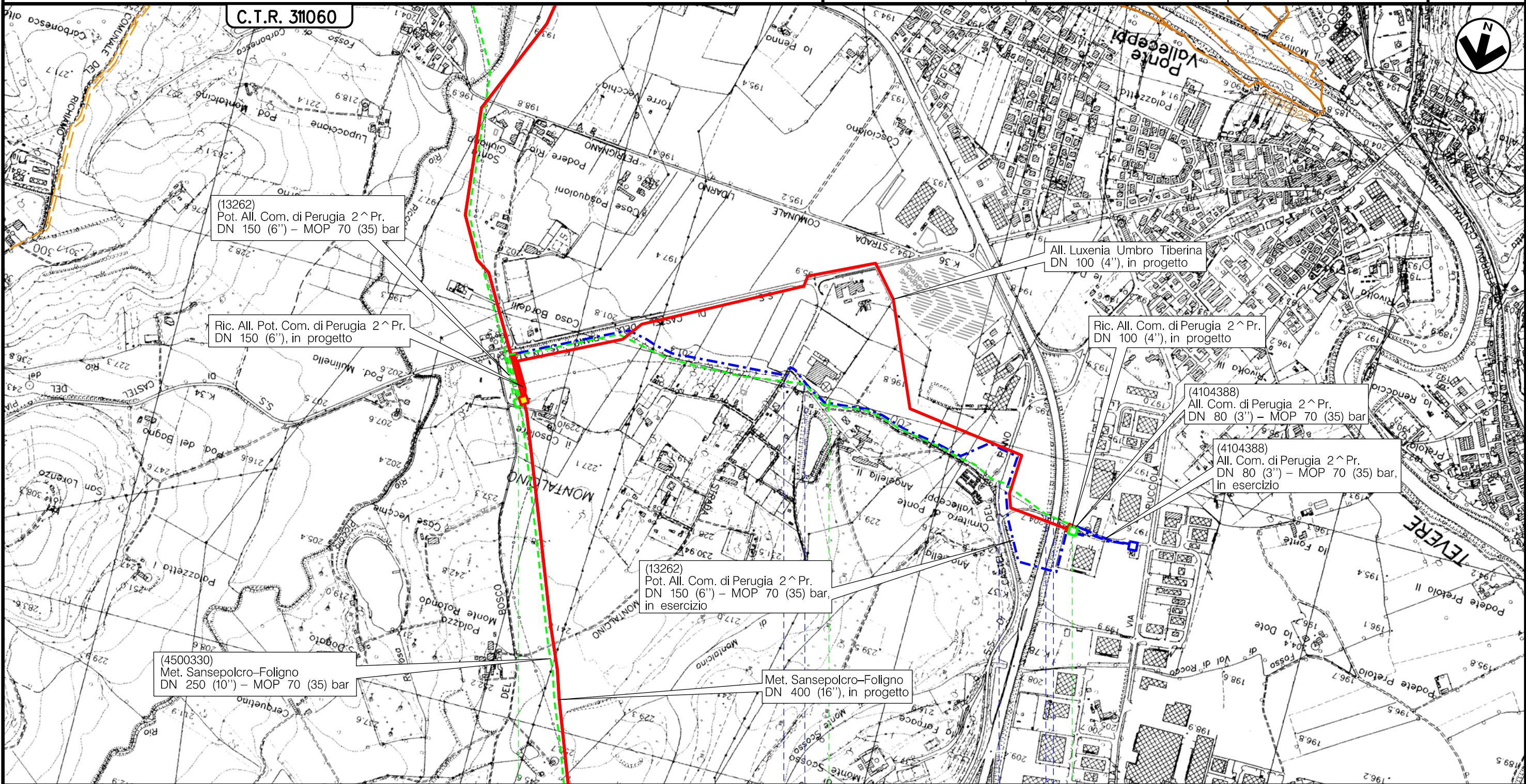
(T)

Il presente disegno è di proprietà aziendale - La Società tutelerà i propri diritti a termine di legge.

Metanodotto: (4102185)
 All. Luxenia Umbro Tiberina
 DN 80 (3'') – MOP 70 bar

TRACCIATO CONDOTTA DA RIMUOVERE CON SIC E ZPS

0	30/09/21	EMISSIONE	MARIONNI	BATTISTI	LUMINARI	Foglio
INDICE	DATA	REVISIONI	ELABORATO	VERIFICATO	APPROVATO	10
Proprietario	Progettista		Dis. RIM-TPSZ-002		Comm.NR/20047/R-L26	di 16
						Scala
						1:10000

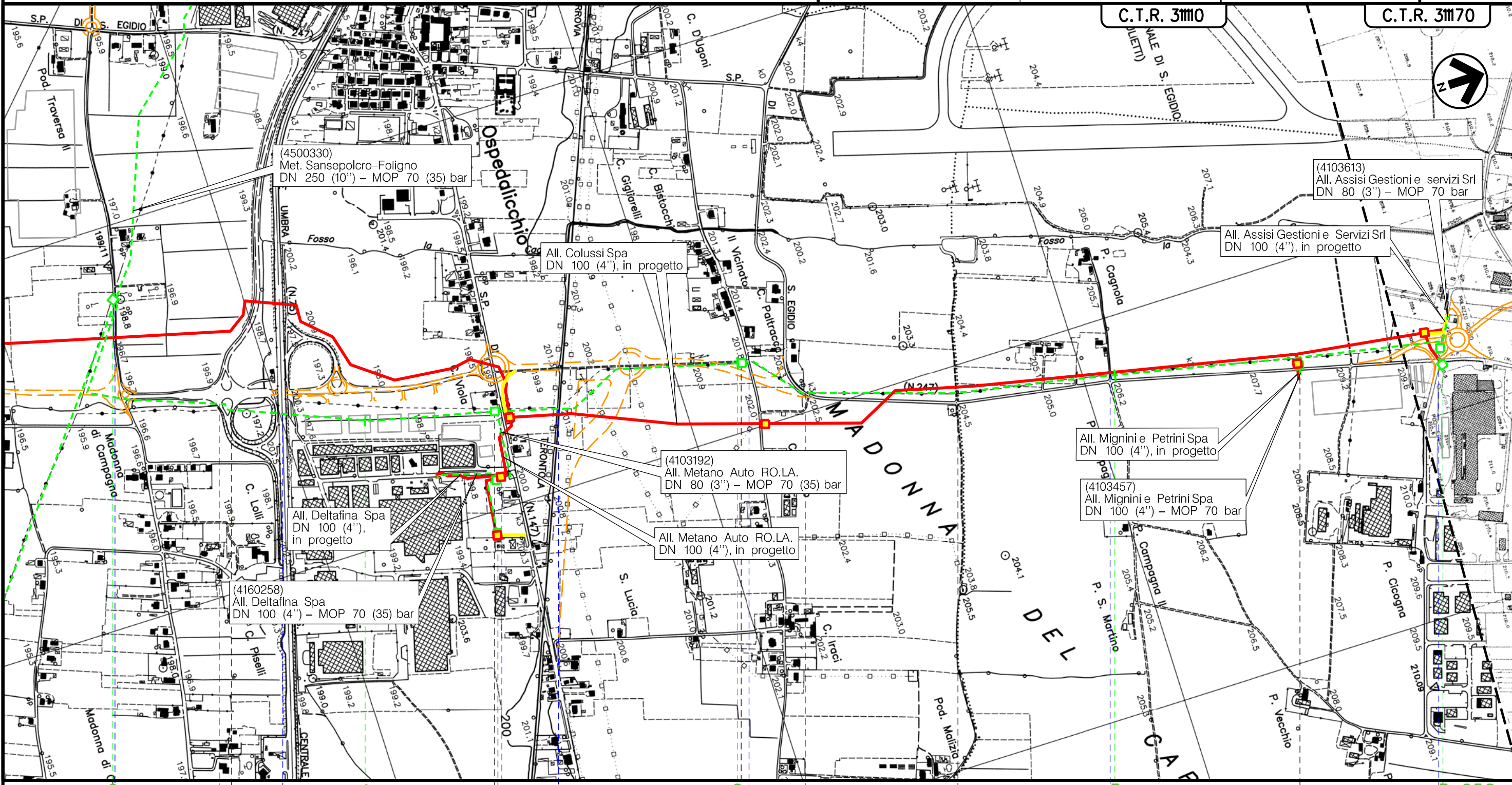


Il presente disegno è di proprietà aziendale - La Società tutelerà i propri diritti a termine di legge.

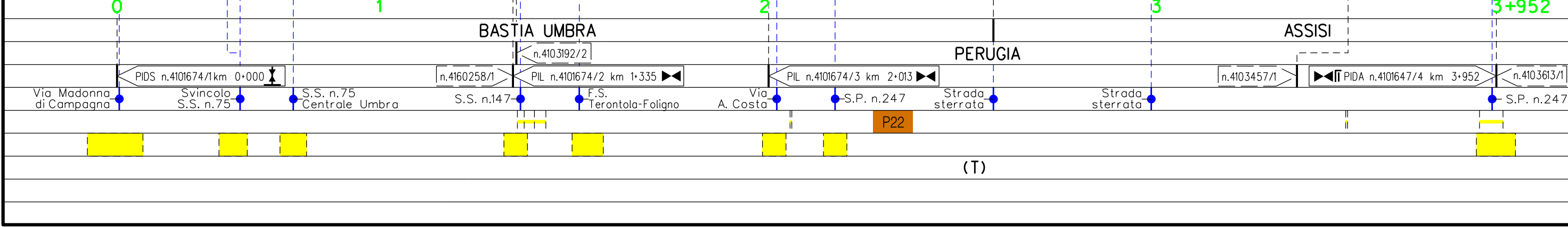
Metanodotto: (4101647)
 All. Colussi Perugia Spa
 DN 100 (4") – MOP 70 bar

0	30/09/21	EMISSIONE	MARIONI	BATTISTI	LUMINARI
INDICE	DATA	REVISIONI	ELABORATO	VERIFICATO	APPROVATO
Proprietario	Progettista		Dis. RIM-TPSZ-002		
			Comm. NR/20047/R-L28		
			Foglio 11 di 16		
			Scala 1:10000		

TRACCIATO CONDOTTA DA RIMUOVERE CON SIC E ZPS





Il presente disegno è di proprietà aziendale - La Società tutelerà i propri diritti a termine di legge.



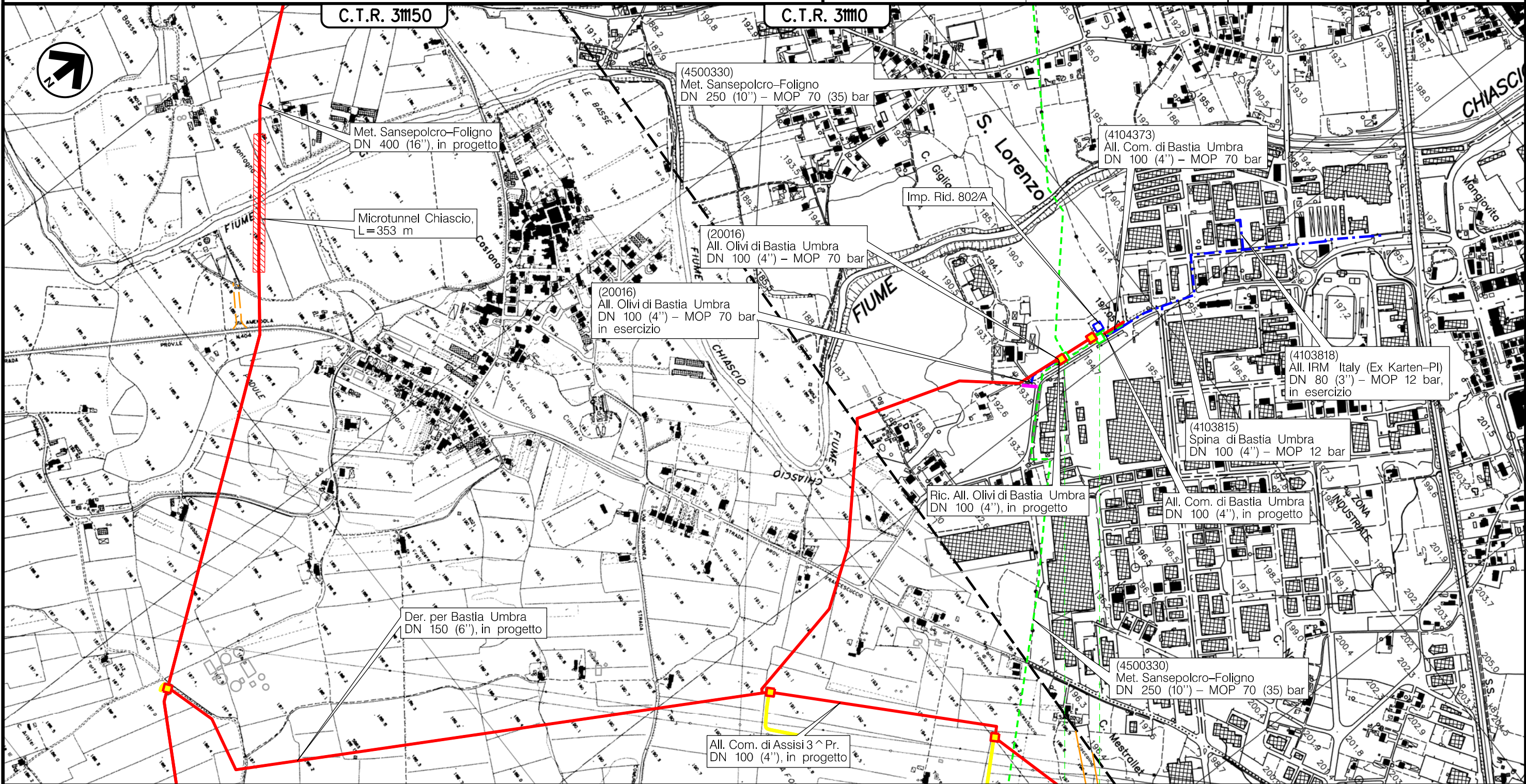
(T)

Metanodotto:

(4103814)
Der. per Bastia Umbra
DN 100 (4'') - MOP 70 bar

0	30/09/21	EMISSIONE	MARIONI	BATTISTI	LUMINARI	Foglio
INDICE	DATA	REVISIONI	ELABORATO	VERIFICATO	APPROVATO	12
Proprietario	Progettista		Dis. RIM-TPSZ-002			di 16
			Comm. NR/20047/R-L33			Scala
						1:10000

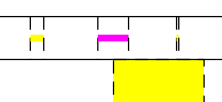
TRACCIATO CONDOTTA DA RIMUOVERE CON SIC E ZPS



BASTIA UMBRA
PERUGIA

0 0+149

n.4500330/17.1 | n.20016/1 | n.4104373/1





(T)

Il presente disegno e' di proprieta' aziendale - La Societa' tutelera' i propri diritti termine di legge.

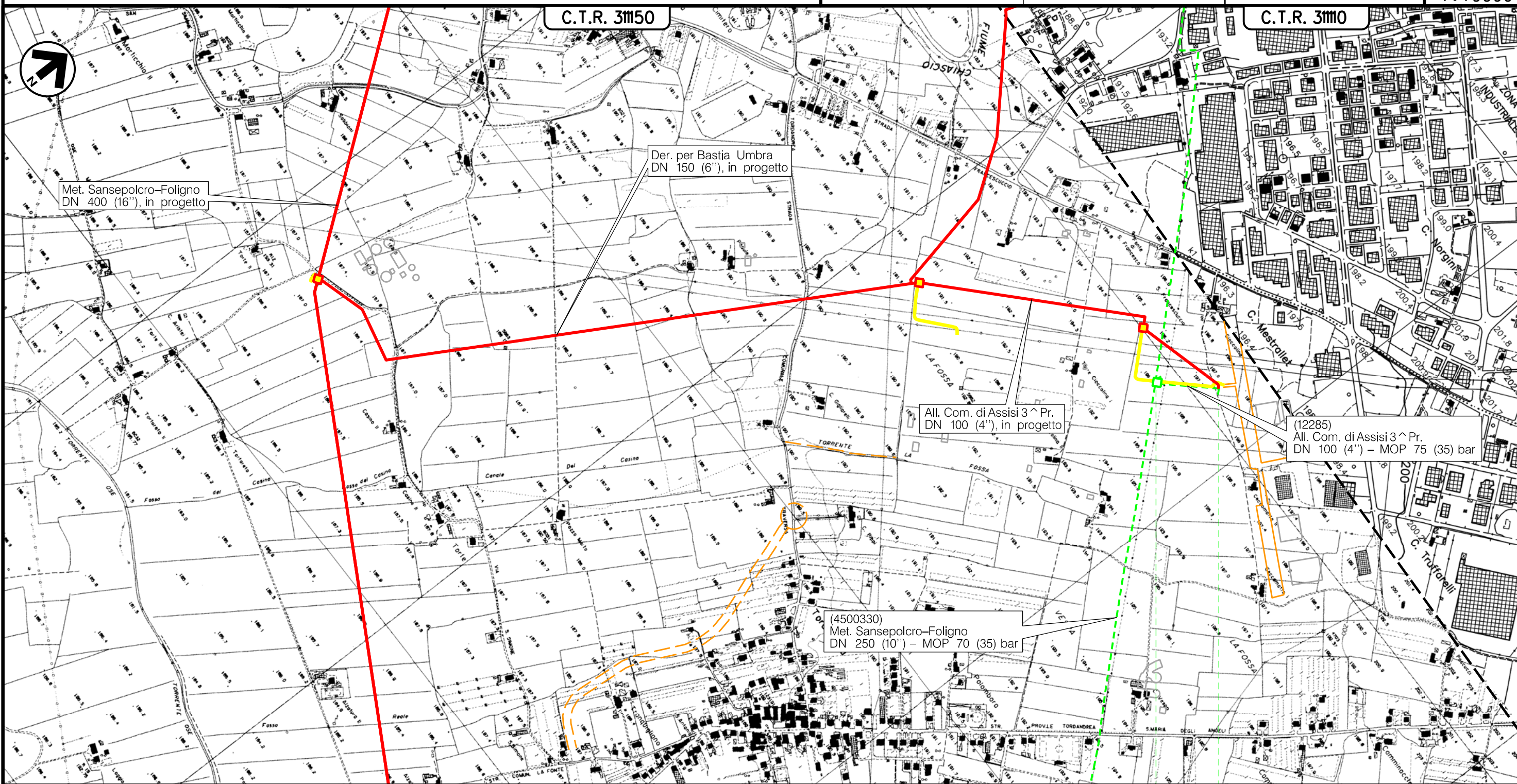
Metanodotto:

(12285)

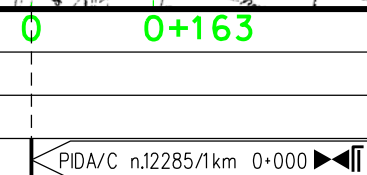
All. Com. di Assisi 3 ^ Pr.
DN 100 (4") - MOP 70 bar

0	30/09/21	EMISSIONE	MARIONI	BATTISTI	LUMINARI	Foglio
INDICE	DATA	REVISIONI	ELABORATO	VERIFICATO	APPROVATO	13
Proprietario			Progettista			di 16
						Scala
			Dis. RIM-TPSZ-002			1:10000
			Comm. NR/20047/R-L36			

TRACCIATO CONDOTTA DA RIMUOVERE CON SIC E ZPS



ASSISI
PERUGIA





(T)

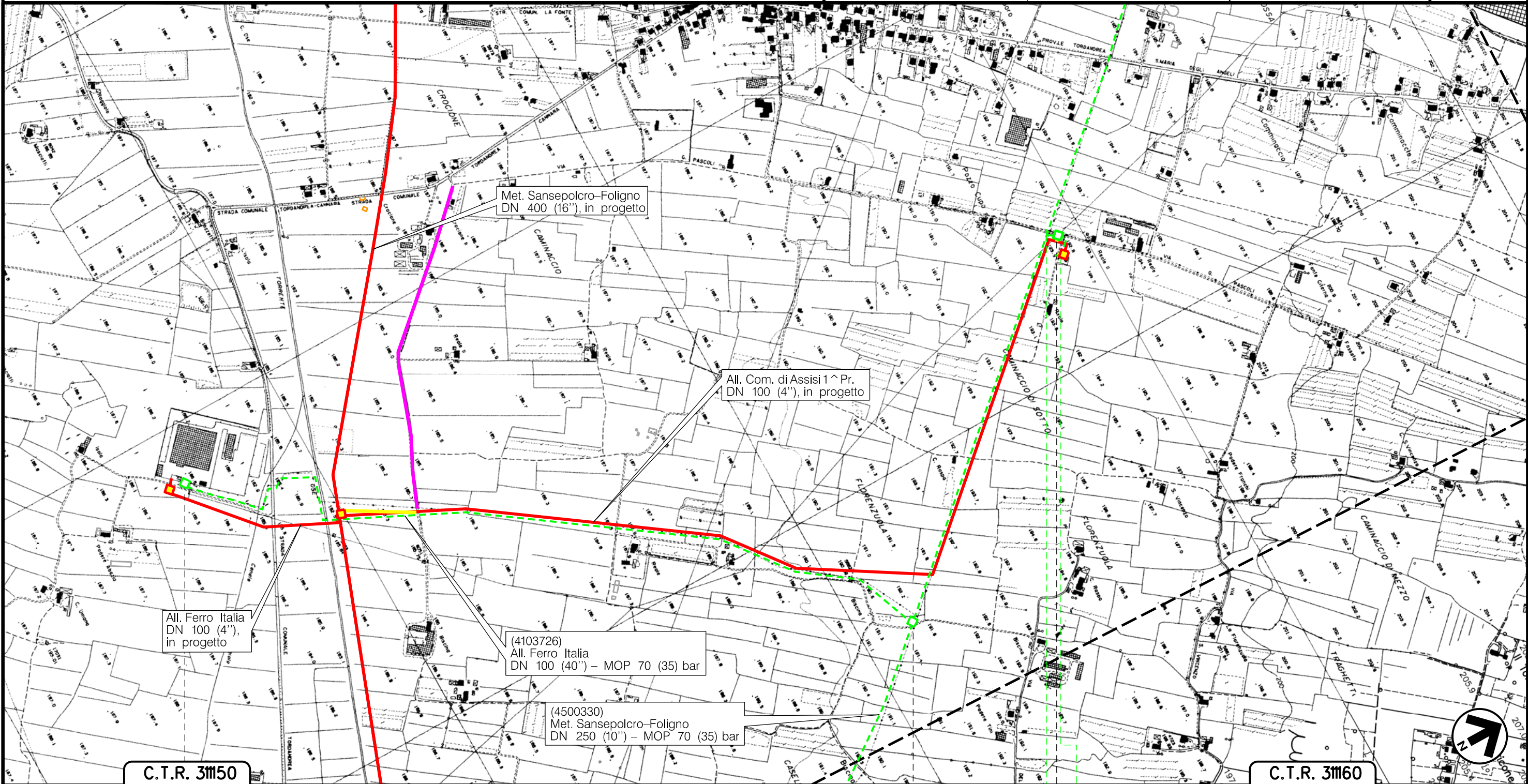
Il presente disegno e' di proprieta' aziendale - La Societa' tutelera' i propri diritti a termine di legge.

Metanodotto:

(4103612)
All. Com. di Assisi 1 ^ Pr.
DN 100 (4'') - MOP 70 bar

0	30/09/21	EMISSIONE	MARIONNI	BATTISTI	LUMINARI	Foglio
INDICE	DATA	REVISIONI	ELABORATO	VERIFICATO	APPROVATO	14
Proprietario			Progettista			di 16
						Scala
			Dis.RIM-TPSZ-002			1:10000
			Comm.NR/20047/R-L37			

TRACCIATO CONDOTTA DA RIMUOVERE CON SIC E ZPS



C.T.R. 31150

C.T.R. 31160

0 0+129

ASSISI
PERUGIA

n.4103726/2

n.4103726/1

PIDA n.4103612/1Km 0+028

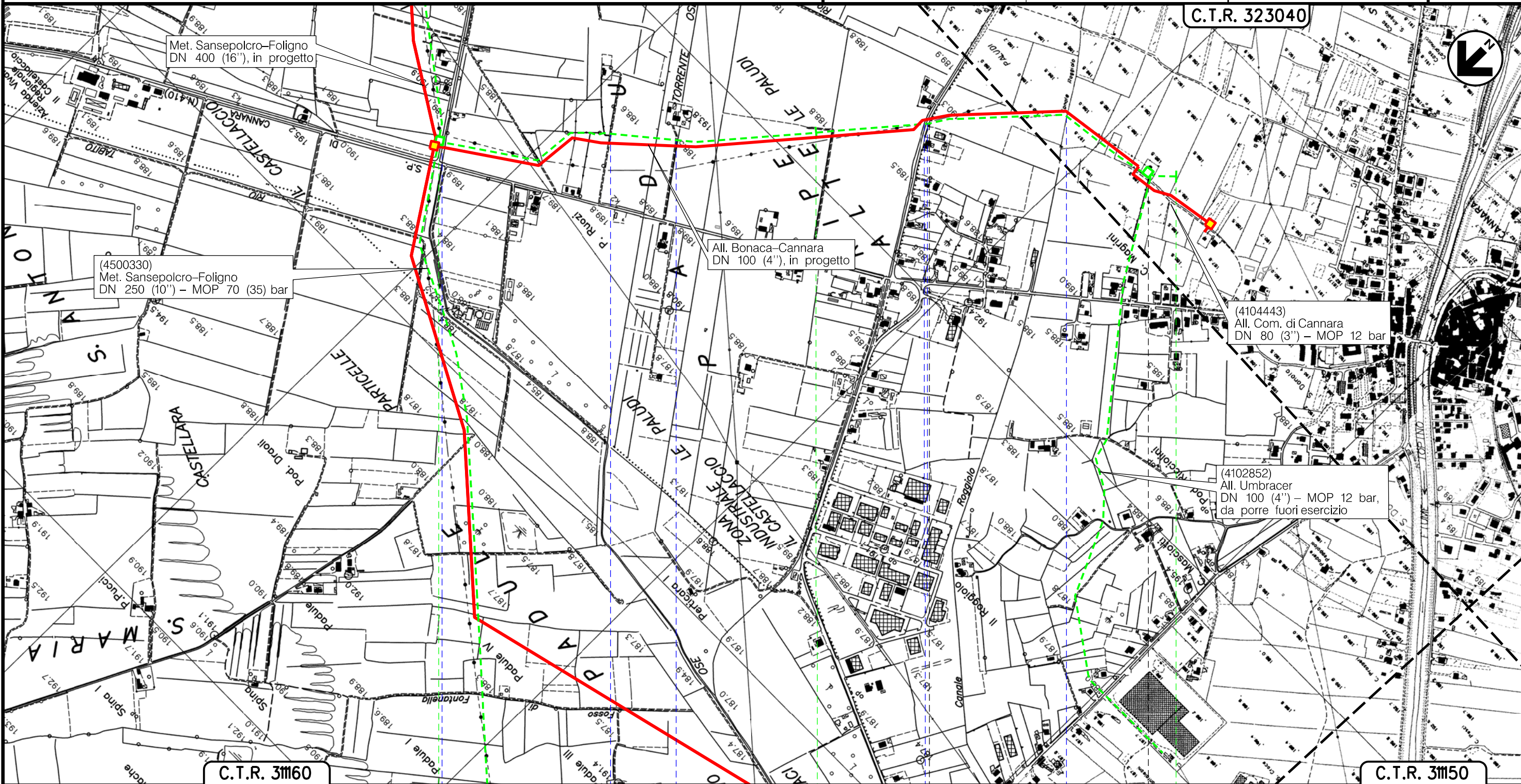
(T)

Il presente disegno e' di proprieta' aziendale - La Societa' tutelera' i propri diritti a termine di legge.

Metanodotto: (4101448)
 All. Bonaca-Cannara
 DN 100 (4'') – MOP 70 bar

TRACCIATO CONDOTTA DA RIMUOVERE CON SIC E ZPS

0	30/09/21	EMISSIONE	MARIONNI	BATTISTI	LUMINARI
INDICE	DATA	REVISIONI	ELABORATO	VERIFICATO	APPROVATO
Proprietario		Progettista		Dis. RIM-TPSZ-002	
snam		COMIS		Comm.NR/20047/R-L39	
			Foglio 15 di 16		
			Scala 1:10000		



Met. Sansepolcro-Foligno
 DN 400 (16''), in progetto

(4500330)
 Met. Sansepolcro-Foligno
 DN 250 (10'') – MOP 70 (35) bar

All. Bonaca-Cannara
 DN 100 (4''), in progetto

(4104443)
 All. Com. di Cannara
 DN 80 (3'') – MOP 12 bar

(4102852)
 All. Umbracer
 DN 100 (4'') – MOP 12 bar,
 da porre fuori esercizio

C.T.R. 31160



C.T.R. 31150

Il presente disegno è di proprietà aziendale - La Società tutelerà i propri diritti a termine di legge.

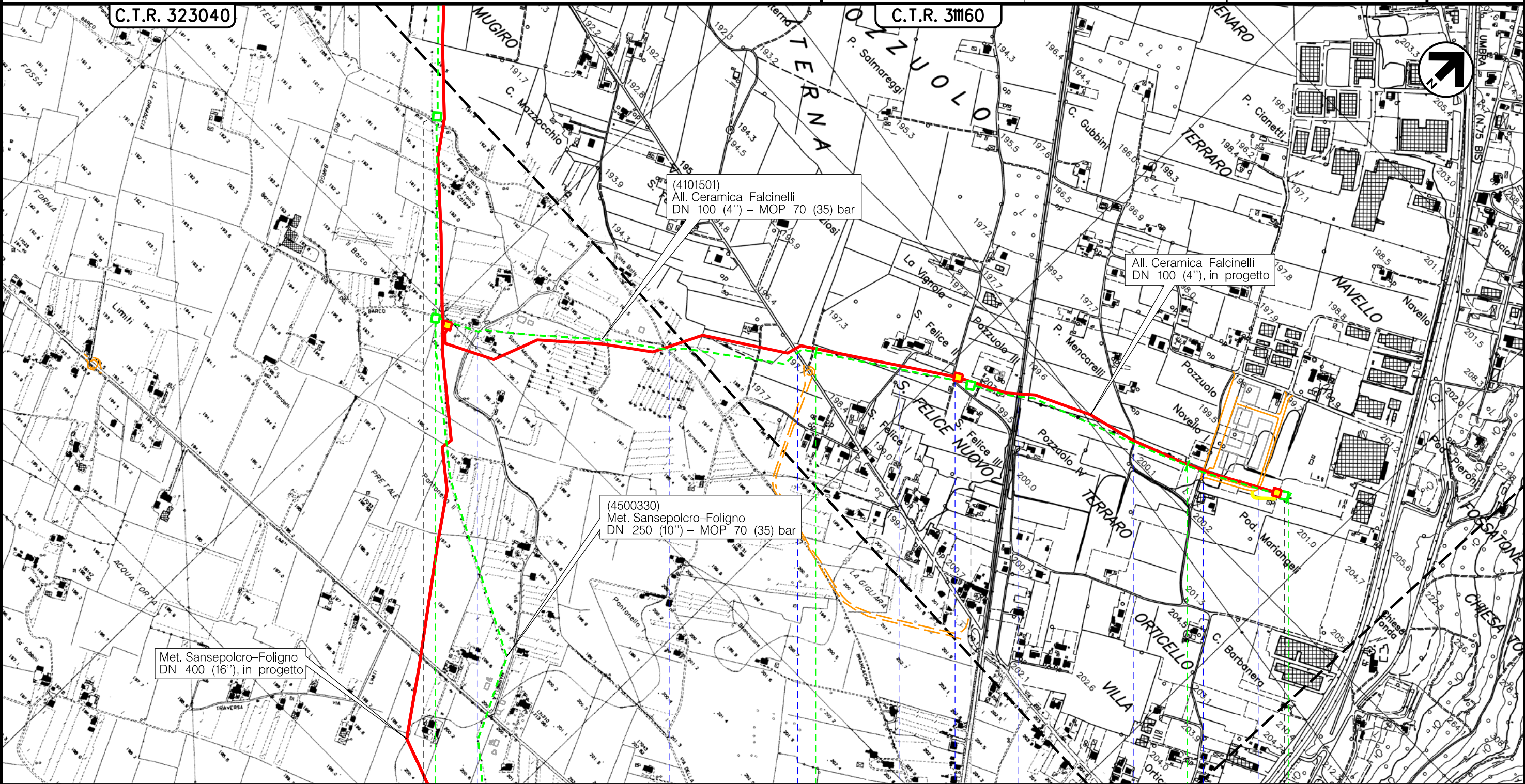


Metanodotto:

(4101501)
All. Ceramica Falcinelli
DN 100 (4'') – MOP 70 bar

0	30/09/21	EMISSIONE	MARIONI	BATTISTI	LUMINARI	Foglio
INDICE	DATA	REVISIONI	ELABORATO	VERIFICATO	APPROVATO	16
Proprietario	Progettista		Dis. RIM-TPSZ-002		Comm. NR/20047/R-L 40	di 16
						Scala
						1:10000

TRACCIATO CONDOTTA DA RIMUOVERE CON SIC E ZPS



Met. Sansepolcro-Foligno
DN 400 (16'') in progetto

(4500330)
Met. Sansepolcro-Foligno
DN 250 (10'') – MOP 70 (35) bar

(4101501)
All. Ceramica Falcinelli
DN 100 (4'') – MOP 70 (35) bar

All. Ceramica Falcinelli
DN 100 (4''), in progetto

SPELLO
PERUGIA

n.4500330/18.1 |
 PIDS n.4101501/1,1km 0+000 |
 PIL n.4101501/2 km 1+405 |
 PIDA n.4101501/3 km 2+272

Via Santa Marinella | Via Str. FONDA | Via San Felice | Strada sterrata | Via delle Vigne | F.S. Terontolo-Foligno | Via Pozzuolo I | Via Pozzuolo | Via del Pastificio

P20

(T)

Il presente disegno è di proprietà aziendale - La Società tutela i propri diritti a termine di legge.