PROVINCIA DI NAPOLI

F. 20 COMUNE DI GRAGNANO F. 20 F. 21 COMUNE DI GRAGNANO

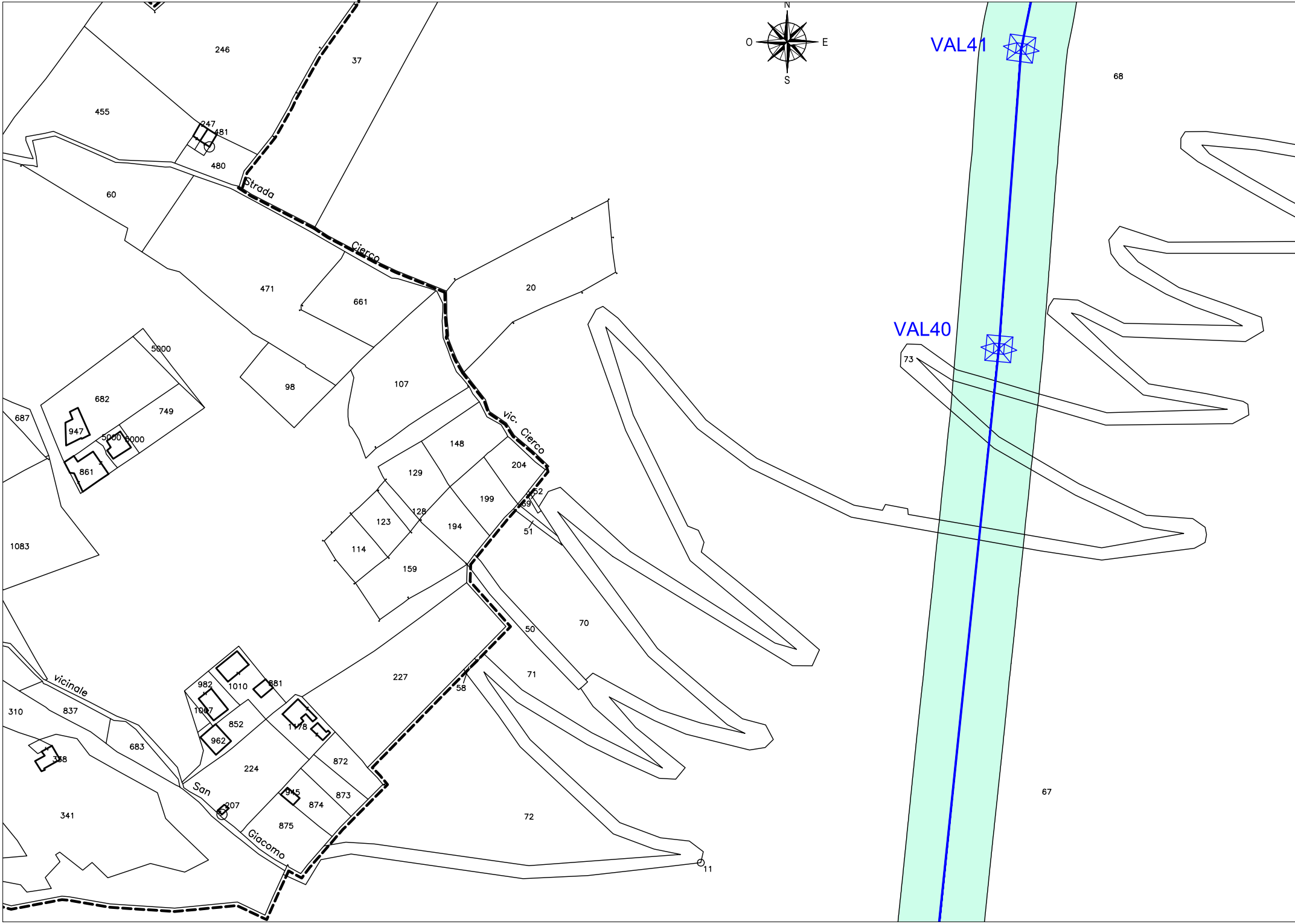
N
O
E
S
VAL41
VAL40
246
37
455
247
481
480
60
Strada
Cierco
471
661
20
68
5000
682
749
687
98
107
947
5000
6000
861
vic. Cierco
148
129
204
73
52
69
199
128
123
194
51
114
159
1083
70
50
71
227
58
982
1010
881
vicinale
310
837
1067
852
1178
962
683
358
224
872
San
945
207
874
873
341
875
Giacomo
72
11
67

F. 21 COMUNE DI GRAGNANO

PROVINCIA DI NAPOLI

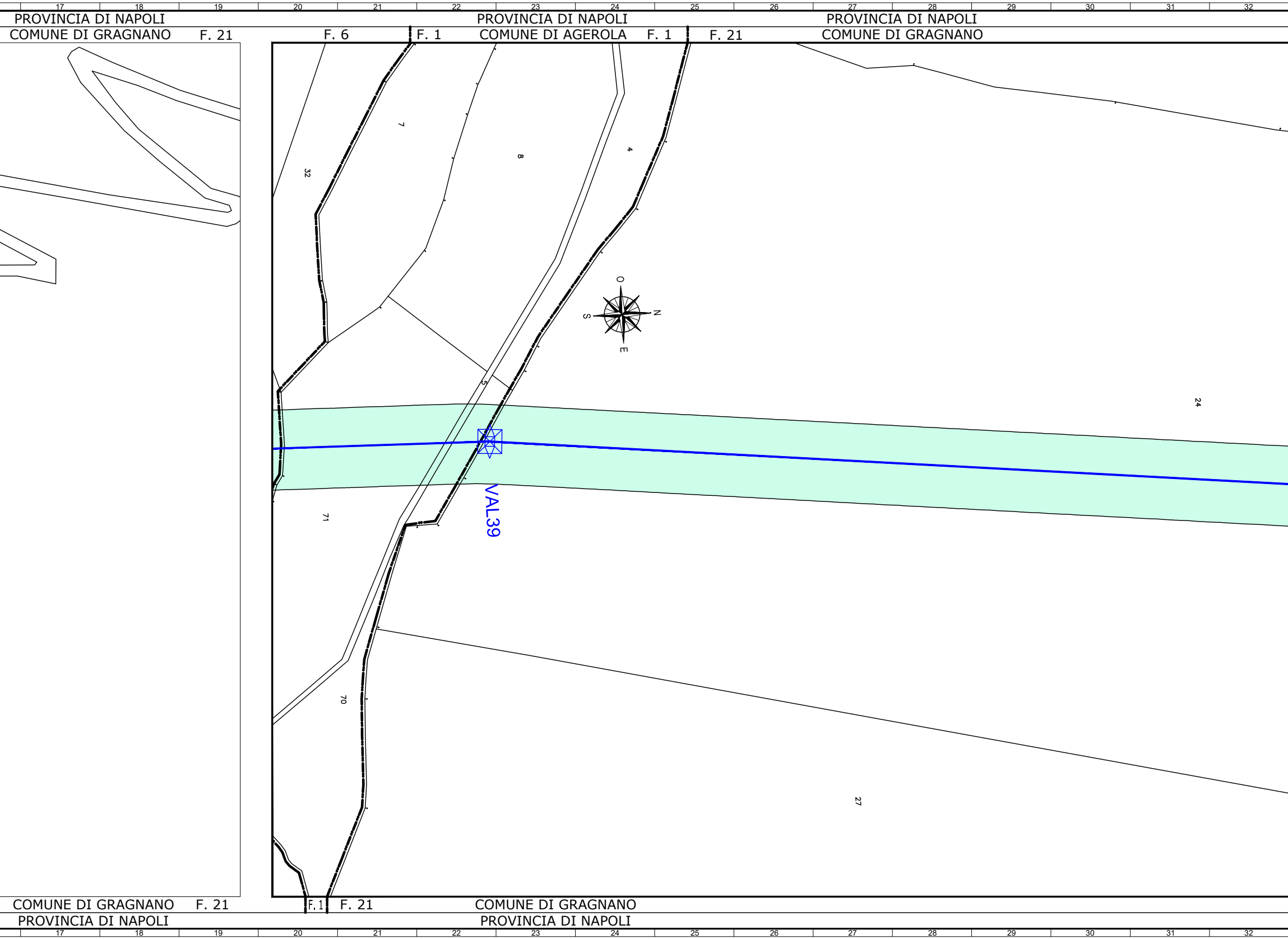
17
18
19
20
21
22
23
24
25
26
27
28
29
30
31
32
PROVINCIA DI NAPOLI
COMUNE DI GRAGNANO
F. 21
F. 6
F. 1
PROVINCIA DI NAPOLI
COMUNE DI AGEROLA
F. 1
F. 21
PROVINCIA DI NAPOLI
COMUNE DI GRAGNANO
7
32
8
4
O
N
S
E
5
24
VAL39
71
70
27
COMUNE DI GRAGNANO
F. 21
F. 1
F. 21
COMUNE DI GRAGNANO
PROVINCIA DI NAPOLI
PROVINCIA DI NAPOLI
17
18
19
20
21
22
23
24
25
26
27
28
29
30
31
32

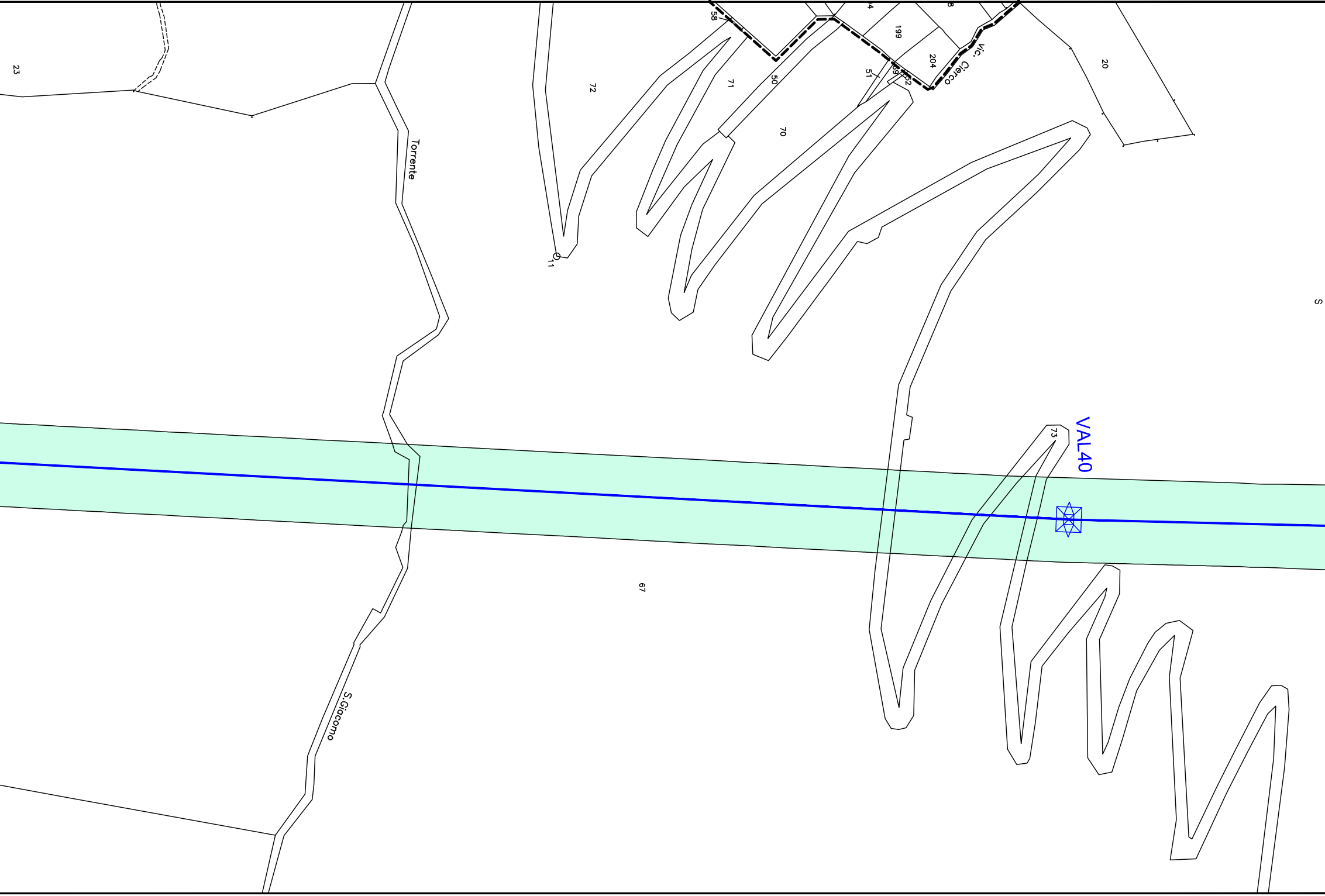
23
Torrente
72
11
58
71
50
70
199
204
51
59
52
Vic. Cierco
20
S
VAL40
73
67
S.Giacomo

PROVINCIA DI NAPOLI

F. 21 F. 21 COMUNE DI GRAGNANO

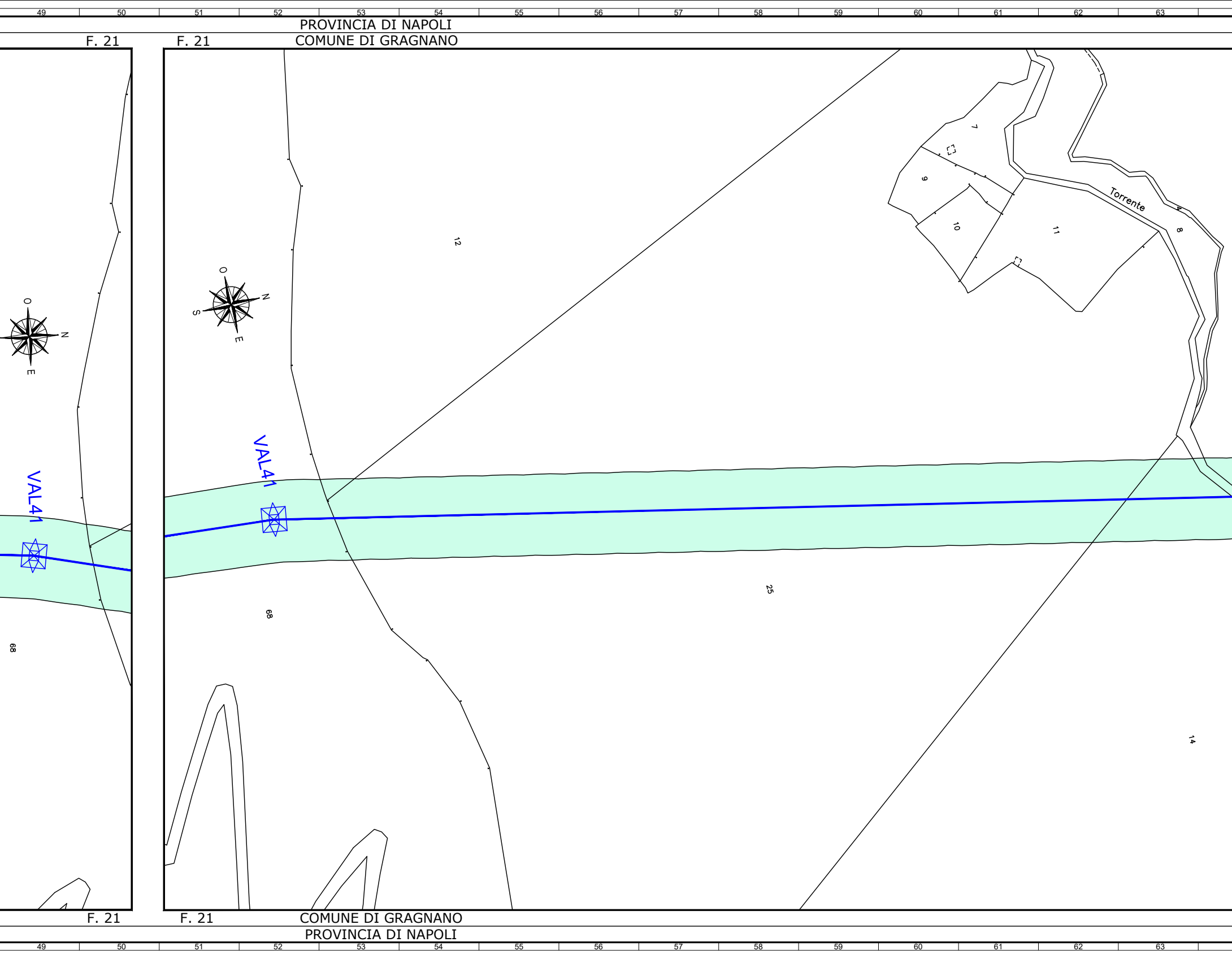
49
50
51
52
53
54
55
56
57
58
59
60
61
62
63
O
N
S
E
VAL41
12
7
9
10
11
8
Torrente
25
68
14

F. 21 F. 21 COMUNE DI GRAGNANO

PROVINCIA DI NAPOLI

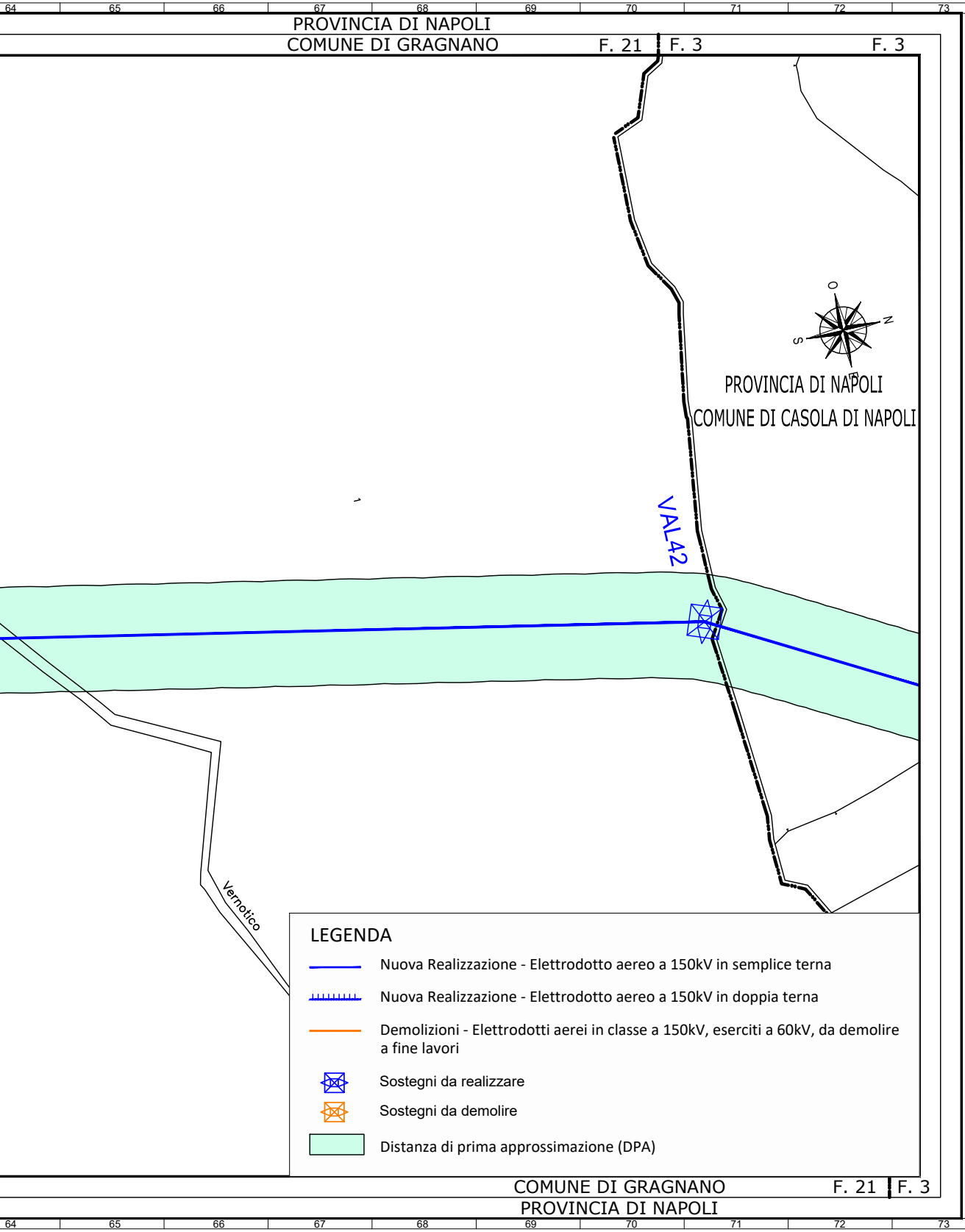
PROVINCIA DI NAPOLI
COMUNE DI GRAGNANO
F. 21
F. 3
F. 3
O
N
S
E
PROVINCIA DI NAPOLI
COMUNE DI CASOLA DI NAPOLI
VAL42
Vernotico
COMUNE DI GRAGNANO
F. 21
F. 3
PROVINCIA DI NAPOLI

LEGENDA

- Nuova Realizzazione - Elettrodotto aereo a 150kV in semplice terna
- Nuova Realizzazione - Elettrodotto aereo a 150kV in doppia terna
- Demolizioni - Elettrodotti aerei in classe a 150kV, eserciti a 60kV, da demolire a fine lavori
- ☒ Sostegni da realizzare
- ☒ Sostegni da demolire
- 🟩 Distanza di prima approssimazione (DPA)

Firmato digitalmente da

Enrico Tapolin

CN = Tapolin
Enrico
C = IT

INGEGNERE VITANTONIO DI DIO
Sez. A - 8359

REVISIONI					
	00	31/08/2021		M. Longobardi RIT_REI_ARI-CS	V. Di Dio RIT_REI_ARI-CS
	N.	DATA	DESCRIZIONE	ESAMINATO	ACCETTATO

NUMERO E DATA ORDINE:

MOTIVO DELL'INVIO: ■ PER ACCETTAZIONE ☐ PER INFORMAZIONE

CODIFICA ELABORATO

DEFR19007C2171584

Terna Rete Italia
TERNA GROUP

TITOLO ELABORATO

Interconnessione a 150 kV
"Sorrento-Vico-Agerola-Lettere" ed opere connesse -
Elettrodotto 150 kV "Agerola-Lettere" (parte aerea)

Planimetria catastale con DPA

TIPOLOGIA ELABORATO

DISEGNO

PROGETTO

NOME DEL FILE	SCALA CAD	FORMATO	SCALA	FOGLIO
DEFR19007C2171584_AUT.dwg	1 unità = 1mm	2010x297	1:2000	3 / 4

Questo documento contiene informazioni di proprietà Terna Rete Italia S.p.A. e deve essere utilizzato esclusivamente dal destinatario in relazione alle finalità per le quali è stato ricevuto. E' vietata qualsiasi forma di riproduzione o di divulgazione senza l'esplicito consenso di Terna Rete Italia S.p.A.

This document contains information proprietary to Terna Rete Italia S.p.A. and it will have to be used exclusively for the purposes for which it has been furnished. Whichever shape of spreading or reproduction without the written permission of Terna Rete Italia S.p.A. is prohibit.