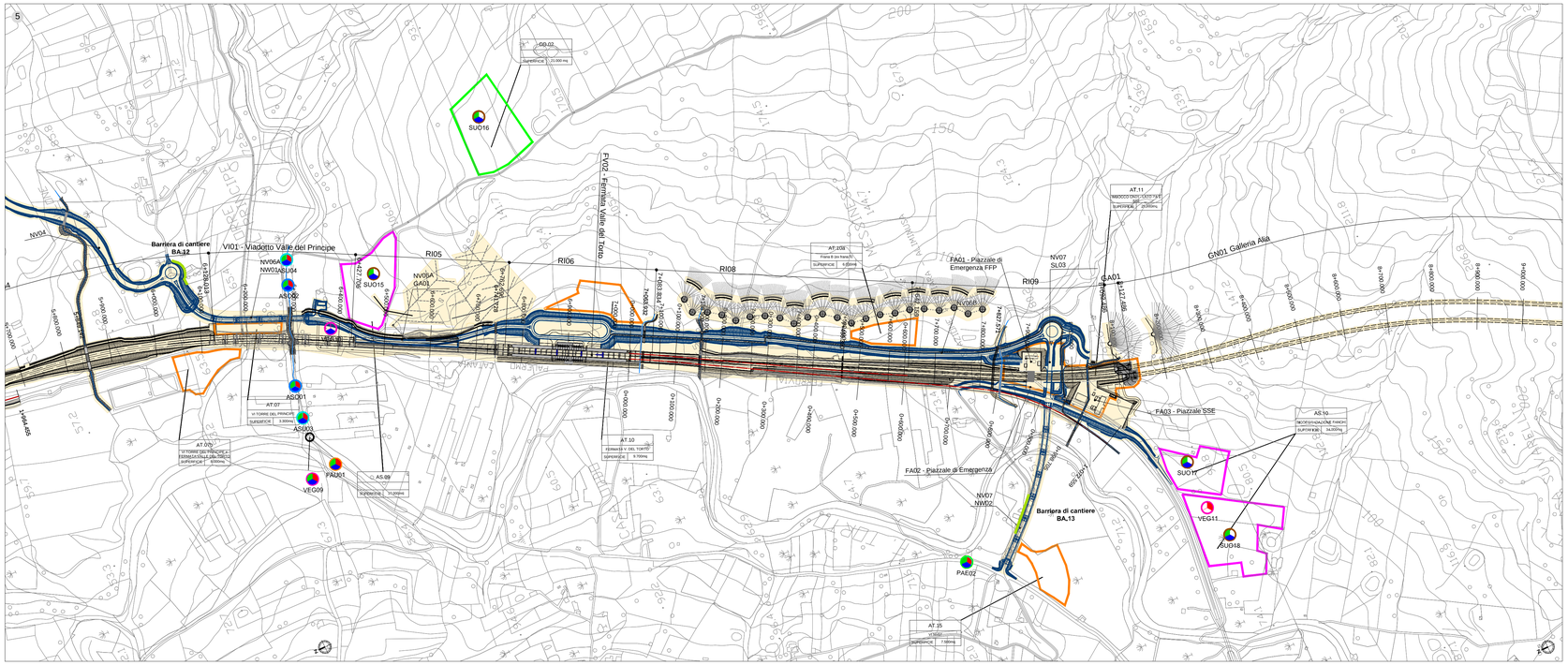

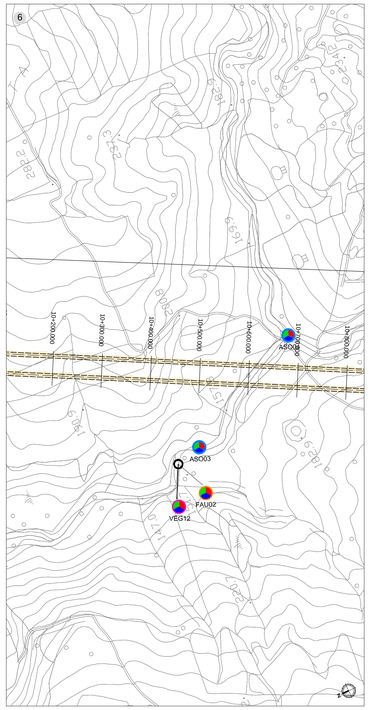

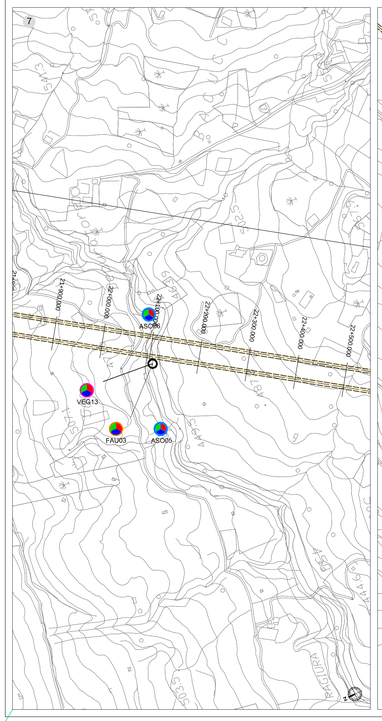

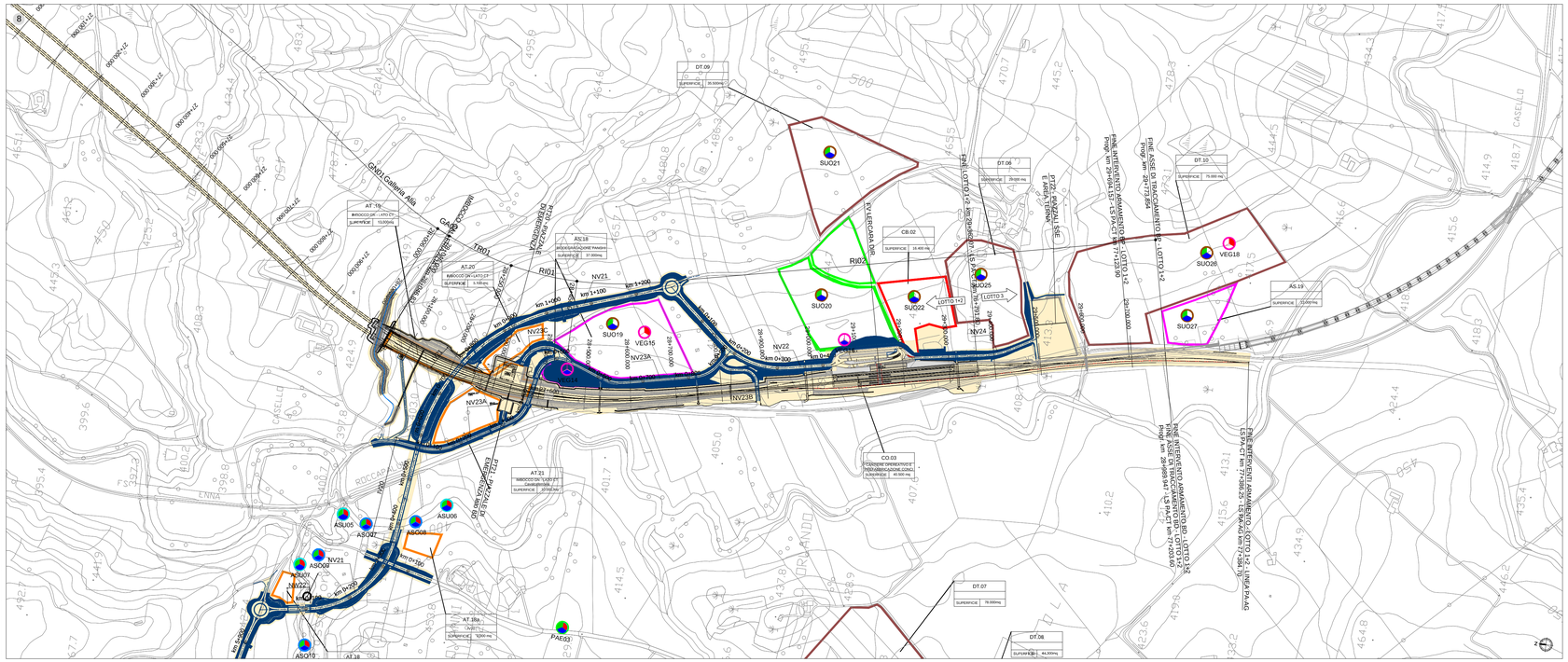

Key plan

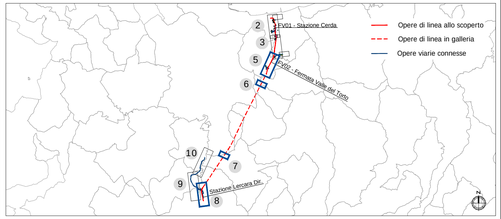

LEGENDA

- Opere di linea
- Opere viarie connesse

Aree di cantiere

- CB - Cantiere base
- CO - Cantiere operativo
- DT - Deposito terre
- AR - Cantiere di armamento
- AS - Area di stoccaggio
- AT - Area tecnica
- CT - Cantiere tecnologico
- Area di lavoro

Ricettori e barriere acustiche

- Ricettori residenziali
- Ricettori non residenziali
- Ricettori in demolizione
- Barriere acustiche della linea ferroviaria
- Barriere antirumore di cantiere fisso
- Barriere antirumore avanzamento lavori

PUNTI DI MONITORAGGIO

Simbolo	Descrizione	Simbolo	Descrizione
	ATC - ATMOSFERA CANTIERE		RUF - RUMORE TRANSITO FERROVIARIO
	ASU - ACQUE SUPERFICIALI		RUL - RUMORE FRONTE AVANZAMENTO LAVORI
	ASO - ACQUE SOTTERRANEE		VIC - VIBRAZIONE CANTIERE
	RUC - RUMORE CANTIERE		VIL - VIBRAZIONI FRONTE AVANZAMENTO LAVORI
	SUO - SUOLO E SOTTOSUOLO		VEG - VEGETAZIONE E FAUNA
	FAU - FAUNA		PAE - PAESAGGIO

FASE DI MONITORAGGIO

ANTE OPERAM — CORSO D'OPERA — POST OPERAM

COMMITTENTE:

RFI RETE FERROVIARIA ITALIANA
GRUPPO FERROVIE DELLO STATO ITALIANE

PROGETTAZIONE:

ITALFERR
GRUPPO FERROVIE DELLO STATO ITALIANE

DIRETTRICE FERROVIARIA MESSINA - CATANIA - PALERMO

NUOVO COLLEGAMENTO PALERMO - CATANIA

U.O. ARCHITETTURA, AMBIENTE E TERRITORIO
S.O. AMBIENTE

PROGETTO DEFINITIVO

RADDOPPIO TRATTA FIUMETORTO - LERCARA DIRAMAZIONE
LOTTO 1+2

PROGETTO DI MONITORAGGIO AMBIENTALE

Planimetria di localizzazione punti di monitoraggio Tav. 2/3

SCALA: 1:5.000

COMMESSA	LOTTO	FASE	ENTE	TIPO DOC.	OPERA/DISCIPLINA	PROGR.	REV.
RS3Z	00	D	22	P5	MA0001	002	B

Rev.	Descrizione	Redatto	Data	Verificato	Data	Approvato	Data	Autorizzato Data
A	Emissione esecutiva	F.Massari	Ottobre 2021	F.Petrelli G.Dapelli	Ottobre 2021	A.Barreca	Ottobre 2021	C.Ercolani Gennaio 2022
B	Emissione esecutiva (Recep. com. RFI)	L.Colacillo	Gennaio 2022	G.Dapelli	Gennaio 2022	A.Barreca	Gennaio 2022	ITALFERR S.p.A. Dott. Ing. Carmelo Lauria Ordine Ingegneri di Agrigento n. 1000 Data firma 14/01/2022

File: RS3Z00D22P5MA0001002 B.dwg

n. Elab.: 22_49