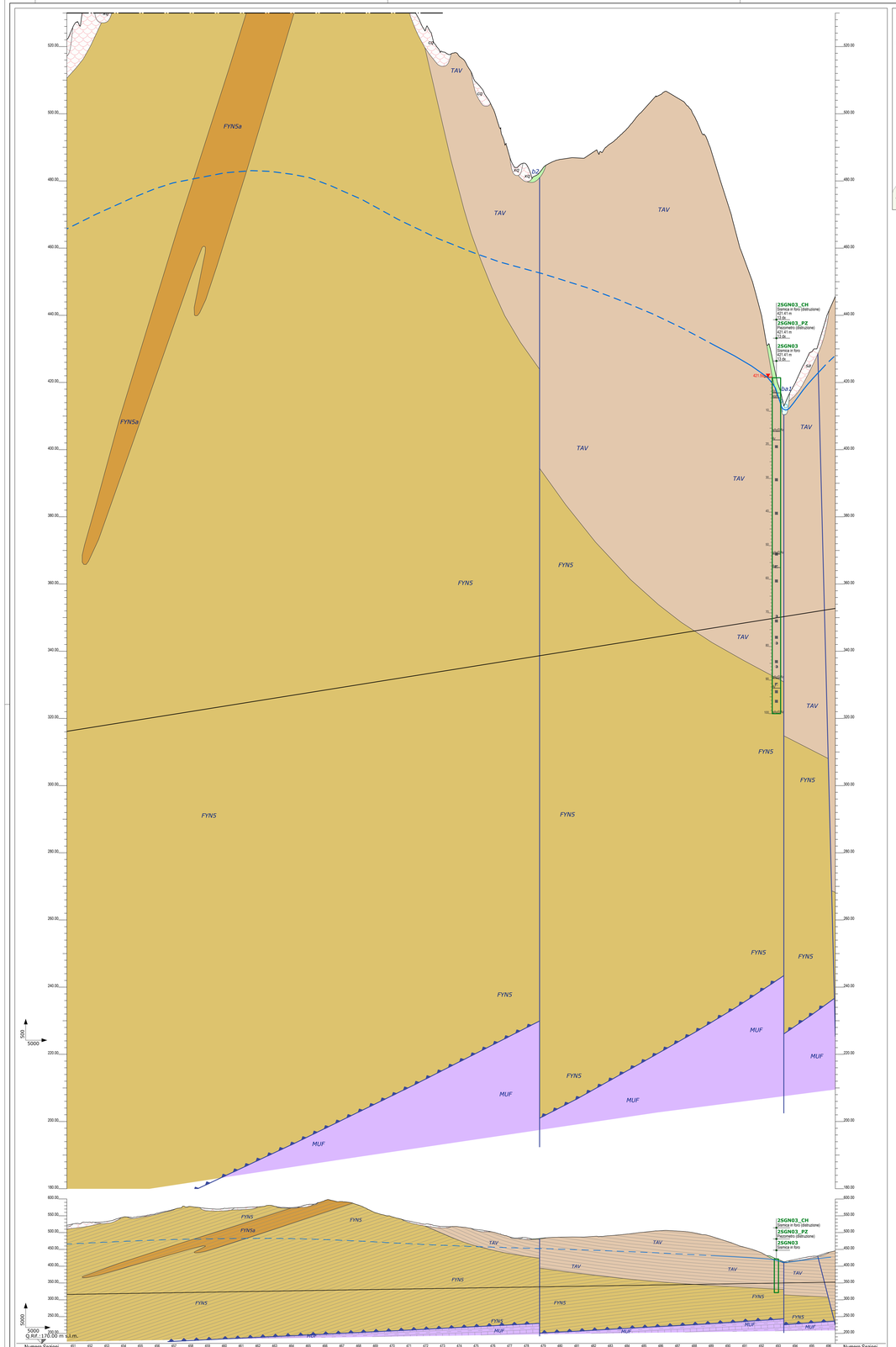

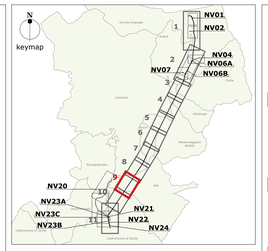

LEGENDA

SUCCESSIONI CLASTICHE QUATERNARIE

Depositi continentali

Coltri detritico-colluviali
Depositi continentali di versante, di alterazione del substrato e di falda detritica, costituiti da una singola litofacies a composizione limoso-argillosa. Poggiano in contatto stratigrafico discordante sulle unità più antiche e risultano parzialmente eteropici ai Depositi alluvionali recenti. Lo spessore massimo è di circa 15 m.
Olocene - Attuale

b2 — ***Litofacies limoso-argillosa***
(b2): Limi argillosi e limi argilloso-sabbiosi di colore marrone, grigio e bruno-rossastro, a struttura indistinta, con abbondanti resti vegetali e frequenti ghiaie poligeniche da angolose a sub-arrotondate; a luoghi si rinvengono passaggi di sabbie limose e limi sabbiosi di colore grigio e marrone, a struttura indistinta, con abbondanti resti vegetali e frequenti ghiaie poligeniche da angolose a sub-arrotondate; talora sono presenti ghiaie e blocchi poligenici ed eterometrici, da angolosi a sub-angolosi, in matrice sabbiosa e sabbioso-limosa di colore marrone e giallastro, generalmente abbondante.

Depositi alluvionali attuali
Depositi continentali di canale fluviale, argine e conoide alluvionale, costituiti da una singola litofacies a composizione ghiaioso-sabbiosa. Poggiano in contatto stratigrafico discordante sulle unità più antiche e risultano parzialmente eteropici ai Depositi detritico-colluviali. Lo spessore massimo è di circa 4 m.
Olocene - Attuale

ea1 — ***Litofacies ghiaioso-sabbiosa***
(ea1): Ghiaie e ciottoli poligenici ed eterometrici, da sub-angolosi ad arrotondati, in matrice sabbiosa e sabbioso-limosa di colore grigio, marrone e giallastro, da scarsa ad abbondante; a luoghi si rinvengono passaggi di sabbie, sabbie limose e limi sabbiosi di colore grigio, marrone e giallastro, a struttura indistinta, con frequenti ghiaie poligeniche da sub-angolose ad arrotondate.

Depositi alluvionali recenti
Depositi continentali di canale fluviale, argine, conoide alluvionale e piana inondabile, costituiti da tre differenti litofacies a composizione ghiaioso-sabbiosa, sabbioso-limosa e limoso-argillosa. Poggiano in contatto stratigrafico discordante sulle unità più antiche e risultano parzialmente eteropici ai Depositi paludosi. Lo spessore massimo è di circa 50 m.
Olocene

ab1 — ***Litofacies ghiaioso-sabbiosa***
(ab1): Ghiaie poligeniche ed eterometriche, da sub-angolose ad arrotondate, talora appiattite, in matrice sabbiosa e sabbioso-limosa di colore bruno, marrone e giallastro, da scarsa ad abbondante; a luoghi si rinvengono passaggi di sabbie, sabbie limose e limi sabbiosi di colore marrone e bruno-rossastro, a struttura indistinta, con frequenti ghiaie poligeniche da sub-angolose ad arrotondate.

ab2 — ***Litofacies sabbioso-limosa***
(ab2): Sabbie, sabbie limose e limi sabbiosi di colore marrone, bruno e giallastro, a struttura indistinta o debolmente laminata, con frequenti ghiaie poligeniche da sub-angolose ad arrotondate; a luoghi si rinvengono lenti di sabbie ghiaiose grigie e passaggi di limi argillosi e limi argilloso-sabbiosi di colore bruno-rossastro, a struttura indistinta, con rare ghiaie poligeniche da sub-angolose ad arrotondate.

ab3 — ***Litofacies limoso-argillosa***
(ab3): Argille limose, limi argillosi e limi argilloso-sabbiosi di colore marrone e bruno-rossastro, talora grigio e giallastro, a struttura indistinta o debolmente laminata, con rare ghiaie poligeniche da angolose ad arrotondate; a luoghi si rinvengono passaggi di sabbie e sabbie limose di colore grigio e giallastro, a struttura indistinta, con frequenti ghiaie poligeniche da sub-angolose ad arrotondate.

Depositi palustri
Depositi continentali di palude e lago costiero, costituiti da una singola litofacies a composizione sabbioso-limosa. Poggiano in contatto stratigrafico discordante sulle unità più antiche e risultano parzialmente eteropici ai Depositi alluvionali recenti. Lo spessore massimo è di circa 30 m.
Olocene

ea2 — ***Litofacies sabbioso-limosa***
(ea2): Sabbie limose e sabbie limose di colore grigio scuro a giallastro, a luoghi marrone e bruno-rossastro, a struttura indistinta o debolmente laminata, con diffusi resti vegetali e frequenti intercalazioni di sabbie ghiaiose giallastre; a luoghi si rinvengono intercalazioni di limi e limi argillosi grigi e nerastri, a struttura indistinta o debolmente laminata, con diffusi resti vegetali e rare ghiaie poligeniche da sub-arrotondate ad arrotondate.

Depositi alluvionali antichi
Depositi continentali canale fluviale, argine, conoide alluvionale e piana inondabile, costituiti da due differenti litofacies a composizione sabbioso-limosa e limoso-argillosa. Poggiano in contatto stratigrafico discordante sulle unità più antiche. Lo spessore massimo è di circa 10 m.
Pleistocene superiore - Olocene

bt2 — ***Litofacies sabbioso-limosa***
(bt2): Sabbie, sabbie limose e sabbie argillose di colore marrone, bruno e giallastro, a struttura indistinta o debolmente laminata, con frequenti ghiaie poligeniche da angolose a sub-arrotondate; a luoghi si rinvengono passaggi di limi argillosi e limi argilloso-sabbiosi di colore marrone e bruno-rossastro, con rare ghiaie poligeniche da angolose a sub-arrotondate.

bt3 — ***Litofacies limoso-argillosa***
(bt3): Limi argillosi e limi argilloso-sabbiosi di colore marrone e bruno-rossastro, talora grigio scuro, a struttura indistinta o debolmente laminata, con rare ghiaie poligeniche da angolose ad arrotondate; a luoghi si rinvengono lenti e/o livelli di ghiaie e ciottoli poligenici ed eterometrici, da sub-angolose a sub-arrotondati, in matrice sabbioso-limosa e limoso-argillosa di colore grigio, marrone e giallastro, da scarsa ad abbondante.

Depositi alluvionali terrazzati
Depositi continentali di canale fluviale, argine e conoide alluvionale, costituiti da tre distinte litofacies a composizione ghiaioso-sabbiosa, sabbioso-limosa e argilloso-limosa. Poggiano in contatto stratigrafico discordante sulle unità più antiche. Lo spessore massimo è di circa 10 m.
Pleistocene medio - Pleistocene superiore

gh1 — ***Litofacies ghiaioso-sabbiosa***
(gh1): Ghiaie e ciottoli poligenici ed eterometrici, da sub-angolosi a sub-arrotondati, in matrice sabbiosa, sabbiosa e sabbioso-limosa di colore grigio, marrone e giallastro, da scarsa ad abbondante; a luoghi si rinvengono passaggi di sabbie, sabbie limose e limi sabbiosi di colore grigio, marrone e giallastro, a struttura indistinta, con frequenti ghiaie poligeniche da sub-angolose a sub-arrotondate; talora sono presenti lenti e/o livelli di conglomerati a clasti poligenici ed eterometrici, da sub-arrotondati ad angolosi, in matrice sabbiosa e sabbioso-limosa di colore marrone e bruno-rossastro, da scarsa ad abbondante.

bh2 — ***Litofacies sabbioso-limosa***
(bh2): Sabbie e sabbie limose di colore marrone, bruno e giallastro, a struttura indistinta, con frequenti ghiaie poligeniche da angolose a sub-arrotondate; a luoghi si rinvengono passaggi di limi argillosi di colore grigio, a struttura indistinta, con rare ghiaie poligeniche da angolose a sub-arrotondate.

bh3 — ***Litofacies limoso-argillosa***
(bh3): Limi argillosi e limi argilloso-sabbiosi di colore marrone e bruno-rossastro, talora grigio scuro, a struttura indistinta, con locali ghiaie poligeniche da angolose ad arrotondate; a luoghi si rinvengono lenti di ghiaie e ciottoli poligenici ed eterometrici, da sub-angolosi a sub-arrotondati, in matrice sabbioso-limosa e limoso-argillosa di colore grigio, marrone e giallastro, da scarsa ad abbondante.

DEPOSITI MARINI E TRANSIZIONALI

Depositi marini recenti
Depositi marini di spiaggia, cordone litoraneo e piana tidale, costituiti da una singola litofacies a composizione sabbioso-limosa. Poggiano in contatto stratigrafico discordante sulle unità più antiche. Lo spessore massimo è di circa 20 m.
Tirreniano

gbz — ***Litofacies sabbioso-limosa***
(gbz): Sabbie e sabbie limose di colore grigio e giallastro, a stratificazione indistinta o incrociata, talora ben cementate, con una ricca fauna calda "a ospiti senegalesi" e locali ghiaie poligeniche da sub-arrotondate ad arrotondate; a luoghi si rinvengono lenti e/o livelli di conglomerati e calcareniti silicee grigie e nocciola.

Depositi marini terrazzati
Depositi marini di spiaggia, cordone litoraneo, duna e palude salmastra, costituiti da una singola litofacies a composizione ghiaioso-sabbiosa. Poggiano in contatto stratigrafico discordante sulle unità più antiche. Lo spessore massimo è di circa 5 m.
Pleistocene medio

gm1 — ***Litofacies ghiaioso-sabbiosa***
(gm1): Ghiaie e ciottoli poligenici ed eterometrici, da sub-arrotondati ad arrotondati, in matrice sabbiosa e sabbioso-limosa di colore grigio, marrone e giallastro, da scarsa ad abbondante, talora discretamente cementate; a luoghi si rinvengono lenti e/o livelli di sabbie e sabbie limose di colore grigio e giallastro, a stratificazione indistinta o incrocia, con frequenti ghiaie poligeniche da sub-arrotondate ad arrotondate.

SUCCESSIONI DI AVANFOSSA MIO-PLIOCENICHE

Depositi miocenici

Formazione Terravecchia
Depositi marini di piattaforma continentale, scarpata e piana fluvio-deltizia, costituiti da due differenti litofacies a composizione sabbioso-marnosa e conglomeratico-arenacea. Poggiano in contatto stratigrafico discordante sui depositi della Formazione Tavernola, del Flysch Numidico, della Formazione Mufara e delle Argille Varicolori inferiori. Lo spessore massimo è di circa 800 m.
Tortoniano superiore - Messiniano inferiore

TRVa — ***Litofacies sabbioso-marnosa***
(TRVa): Alternanza mal definita di arenarie medio-fini e conglomerati poligenici, a grado di cementazione variabile da basso a elevato, con argille marnose e marne di colore grigio, verdastro e giallastro, a luoghi bruno e rossastro per alterazione, in strati e banchi di spessore da centimetrico a decimetrico; a luoghi si rinvengono lenti di calcareniti e brecce calcaree grigie e nocciola, in strati di spessore da centimetrico a decimetrico; a luoghi si rinvengono passaggi di limi sabbiosi e sabbie limose grigie e giallastre, localmente da poco a moderatamente cementate, in strati di spessore da millimetrico a decimetrico, talora a laminazione piano-parallela, con diffuse ghiaie poligeniche da sub-arrotondate ad arrotondate; talora sono presenti passaggi fortemente fratturati e/o tettonizzati.

TRVc — ***Litofacies conglomeratico-arenacea***
(TRVc): Conglomerati a clasti poligenici ed eterometrici, da sub-arrotondati ad arrotondati, talora appiattiti, in matrice sabbiosa e sabbioso-limosa di colore grigio, rosso e giallastro, generalmente abbondante, da poco a ben cementati; spesso sono presenti intercalazioni di arenarie di colore di colore grigio e giallastro, in strati di spessore da decimetrico a metrico, da massivi a gradati, talora a laminazione piano-parallela e incrociata; a luoghi si rinvengono passaggi di limi sabbiosi e sabbie ghiaie e rossastre, in strati da centimetrico a decimetrico.

Formazione Castellana Sicula
Depositi marini di scarpata e piana fluvio-deltizia, costituiti da una singola litofacies a composizione argilloso-sabbiosa. Poggiano in contatto stratigrafico discordante sui depositi delle Argille Varicolori inferiori. Lo spessore massimo è di circa 70 m.
Serravalliano superiore - Tortoniano inferiore

SIC — ***Litofacies argilloso-sabbiosa***
(SIC): Argille e argille marnose di colore grigio e grigio verdastro, a luoghi brunastro per alterazione, in strati di spessore da millimetrico a decimetrico, generalmente compatti, talora a laminazione piano-parallela; spesso sono presenti intercalazioni di sabbie quarzose e arenarie grigie e giallastre, in strati e banchi di spessore da decimetrico a metrico, da massivi a gradati; a luoghi si rinvengono lenti e/o livelli di conglomerati a clasti poligenici ed eterometrici, da sub-arrotondati ad arrotondati, in matrice sabbiosa e sabbioso-limosa di colore grigio e marrone, da scarsa ad abbondante.

SUCCESSIONI SEDIMENTARIE MESO-CENOZOICHE

Depositi del Bacino Numidico

Formazione Tavernola
Depositi marini di scarpata, base scarpata e bacino torbiditico, costituiti da due differenti litofacies a composizione argilloso-marnosa e arenaceo-marnosa. Poggiano in contatto stratigrafico discordante sui depositi del Flysch Numidico. Lo spessore massimo è di circa 200 m.
Burdigaliano superiore - Langhiano

TAV — ***Litofacies argilloso-marnosa***
(TAV): Argilliti e siltiti di colore grigio, a luoghi bruno o giallastro per alterazione, in strati di spessore da centimetrico a decimetrico, generalmente compatti, a foraminiferi planctonici e arenacei; spesso sono presenti intercalazioni di argille marnose, marne argillose e marne grigie e giallastre, in strati di spessore da centimetrico a decimetrico, compatte o a struttura debolmente scagliosa; a luoghi si rinvengono livelli di arenarie glauconitiche e micacee grige, in strati di spessore decimetrico, da massive a gradate, talora a laminazione piano-parallela; talora sono presenti fratture riempite da calcite biancastra e passaggi fortemente fratturati e/o tettonizzati.

TAVa — ***Litofacies arenaceo-marnosa***
(TAVa): Arenarie glauconitiche e micacee grigio, a luoghi giallastre per alterazione, a grana da fine a media, in strati di spessore da decimetrico a metrico, da massivi a gradati, talora a laminazione piano-parallela; spesso sono presenti intercalazioni di argilliti e siltiti grige, in strati di spessore centimetrico e decimetrico, generalmente compatti; a luoghi si rinvengono lenti e/o livelli di conglomerati a clasti poligenici ed eterometrici, da sub-arrotondati ad arrotondati, in matrice sabbiosa e sabbioso-limosa di colore grigio e marrone, da scarsa ad abbondante; talora sono presenti fratture riempite da calcite biancastra e passaggi fortemente fratturati e/o tettonizzati.

Flysch Numidico
Depositi marini di scarpata, base scarpata e conoide torbiditica, costituiti da due differenti litofacies a composizione argillitico-siltitica (Membro di Geraci Siculo) e arenaceo-argillitica. Poggiano in contatto stratigrafico da discordante a paraconforme su unità non affioranti nell'area. Lo spessore massimo è di circa 800 m.
Oligocene superiore - Miocene inferiore

Membro di Geraci Siculo

FYN5 — **(FYN5)**: Argilliti e argilliti siltitiche di colore grigio e grigio chiaro, a luoghi con bande grigio scuro, bruno e verdastro, in strati di spessore da millimetrico a decimetrico, compatti o a struttura scagliosa, talora a laminazione piano-parallela; spesso sono presenti intercalazioni di marne argillose e siltiti di colore grigio e grigio scuro, in strati di spessore da centimetrico a decimetrico, a angolo da basso a medio; a luoghi si rinvengono livelli di calcareniti e brecce calcaree grigie e nocciola, in strati di spessore da centimetrico a decimetrico, da massivi a gradati, talora a laminazione piano-parallela, incrociata e convoluta; talora sono presenti fratture riempiete da calcite e passaggi fortemente alterati e/o tettonizzati.

FYN5a — ***Litofacies arenaceo-argillitica***
(FYN5a): Fitta alternanza di arenarie quarzose, argilliti, argilliti siltitiche e siltiti di colore grigio e grigio chiaro, a luoghi con bande grigio scuro, marrone e verdastro, in strati di spessore da millimetrico a metrico, da massivi a gradati, talora a laminazione piano-parallela, incrociata e convoluta; spesso sono presenti intercalazioni argille limose, argille marnose e marne argillose grigie e marrone, in strati di spessore da centimetrico a decimetrico, e sabbie limose giallastre poco cementate, in strati di spessore da centimetrico a decimetrico; a luoghi si rinvengono livelli di calcareniti e brecce calcaree grigie e nocciola, in strati di spessore da colore grigio e grigio chiaro, marroncino e giallastro per alterazione, a grana da fine a media, in strati e banchi di spessore da decimetrico a decametrico, da massivi a gradati, talora a laminazione piano-parallela, incrociata e convoluta, con locali intercalazioni di quarzoareniti, e microconglomerati quarzosi grigi; talora sono presenti fratture riempite da calcite biancastra e passaggi fortemente fratturati e/o tettonizzati.

Depositi del Dominio Siciliide

Formazione Polizzi
Depositi marini di scarpata e bacino pelagico, costituiti da una singola litofacies a composizione calcareo-marnosa. Poggiano in contatto stratigrafico discordante sui depositi delle Argille Varicolori inferiori. Lo spessore massimo è di circa 170 m.
Eocene medio - Eocene superiore

POZ — ***Litofacies calcareo-marnosa***
(POZ): Calcari e calcari marnosi di colore grigio e biancastro, a luoghi rossastro, in strati di spessore da centimetrico a decimetrico, talora a laminazione piano-parallela; spesso sono presenti intercalazioni di marne argillose grige, in strati di spessore centimetrico, compatte o a struttura scagliosa; a luoghi si rinvengono livelli di calcareniti e brecce calcaree grige e nocciola, in strati di spessore da centimetrico a decimetrico, generalmente gradati.

Argille Varicolori inferiori
Depositi marini di base scarpata e bacino pelagico, costituiti da una singola litofacies a composizione argilloso-marnosa. Poggiano in contatto stratigrafico discordante su unità non affioranti nell'area. Lo spessore massimo non è valutabile per tettonizzazione.
Cretacico superiore- Paleocene

AVF — ***Litofacies argilloso-marnosa***
(AVF): Argille limose e argille marnose di colore rosso vinaccia, verde e grigio, a luoghi con bande violacee e grigio-azzurre, fortemente tettonizzate e a giacitura caotica, a struttura indistinta o finemente scagliosa, con locali ghiaie poligeniche da angolose a sub-arrotondate; spesso si rinvengono intercalazioni di limi sabbiosi, siltiti e arenarie fini grige e verdastre, in strati da centimetrici a decimetrici, da massivi a gradati, talora a laminazione piano parallela; a luoghi si rinvengono livelli di calciruditi silicee verdastre, in strati da centimetrici a decimetrici, a tessitura grossolana, a granuli di quarzo e glauconite da centimetrici a decimetrici, immersi nella massa argillosa sono talora presenti olistoliti eterometrici costituiti da calcari detritici con frammenti di rudiste, calcari marnosi biancastri e marne rosate.

Depositi del Bacino di Lercara

Formazione Mufara
Depositi marini di scarpata, base scarpata e bacino pelagico, costituiti da una singola litofacies a composizione argillitico-marnosa. Poggiano in contatto stratigrafico discordante su unità non affioranti nell'area. Lo spessore massimo è di circa 200 m.
Carnico medio - Carnico superiore

MUF — ***Litofacies argillitico-marnosa***
(MUF): Argilliti e argilliti marnose di colore grigio-verde e nerastro, in strati di spessore da centimetrico a decimetrico, a struttura scagliosa o caotica, con sottili livelli di calcite fibrosa a struttura *"cone in cone"*; spesso sono presenti intercalazioni di argilliti limose e marne argillose grige e verdastre, in strati di spessore da millimetrico a decimetrico, e calcisiltiti e arenarie fini grige, verdi e vinacce, in strati di spessore da centimetrico a decimetrico, talora a laminazione piano-parallela; a luoghi si rinvengono livelli di calcari marnosi grigi e bluastri, calcareniti fossilifere, calciruditi gradate o laminate e calcari siliferi, in strati di spessore da centimetrico a decimetrico.

SIMBOLOGIA

- Corso d'acqua
- Specchio d'acqua
- Limite stratigrafico, a tratteggio se presunto e/o sepolto
- Giacitura degli strati inclinati
- Asse di piega anticlinale
- Asse di piega sinclinale
- Faglia di cinematica sconosciuta, a tratteggio se presunta e/o sepolta
- Faglia diretta, a tratteggio se presunta e/o sepolta
- Faglia inversa, a tratteggio se presunta e/o sepolta
- Faglia trascorrente, a tratteggio se presunta e/o sepolta
- Faglia trascorrente sinistra, a tratteggio se presunta e/o sepolta
- Sovrascorrimento, a tratteggio se presunto e/o sepolto
- Deposito di frana
- Conoide alluvionale
- Conoide colluviale
- Riporto antropico
- Cava inattiva
- Stazione geologica
- Stazione geologica con rilievo geomeccanico
- Traccia sezioni trasversali

Movimento	Stato di attività		
	Attivo	Quiescente	Stabilizzato
Corpo di frana di scivolamento	sa	sq	ss
Corpo di frana di colamento lento	ca	cq	cs
Corpo di frana complessa	xa	xq	xs
Area a franosità diffusa	aa	aq	

PIEZOMETRIA
- Livello piezometrico, a tratteggio se presunto

Indagini

Simbologia planimetria	Simbologia profilo	Descrizione
		Sondaggio a carotaggio continuo non attrezzato
	in asse	Sondaggio a carotaggio continuo attrezzato con inclinometro
	in asse	Sondaggio a carotaggio continuo attrezzato con piezometro
	proiettato	Sondaggio a carotaggio continuo attrezzato per sismica in foro
		Sondaggio a distruzione attrezzato con inclinometro
		Sondaggio a distruzione attrezzato con piezometro
		Sondaggio a distruzione attrezzato per sismica in foro
		HVSR
		Stendimento sismico a rifrazione
		MASW

Simbologia	Campagna Indagini
	Integrazione 2020 - 2021
	2018-2019

Litofacies e schema indagini in profilo

Sigla	Litofacies
aAngSI	Alternanza di argille, argilliti e siltiti
aArgSIAr	Alternanza di argilliti, siltiti e arenarie
aBrAr	Alternanza di brecce e arenarie
aLAS	Alternanza di limi e argille e sabbie
AM	Argilla marnosa
aPS	Alternanza di pelliti e sabbie
Ar	Arenaria
aSLGS	Alternanze di sabbie e limi e ghiaie e sabbie
Cc	Calcarenite
Cg	Conglomerato

Sigla	Litofacies
GS	Ghiaie e sabbie
LA	Limi e argille
mr	Mancato recupero
P	Pelliti
PSI	Pelliti e siltiti
Ri	Riporto
S	Sabbie
SL	Sabbie e limi
Su	Suolo

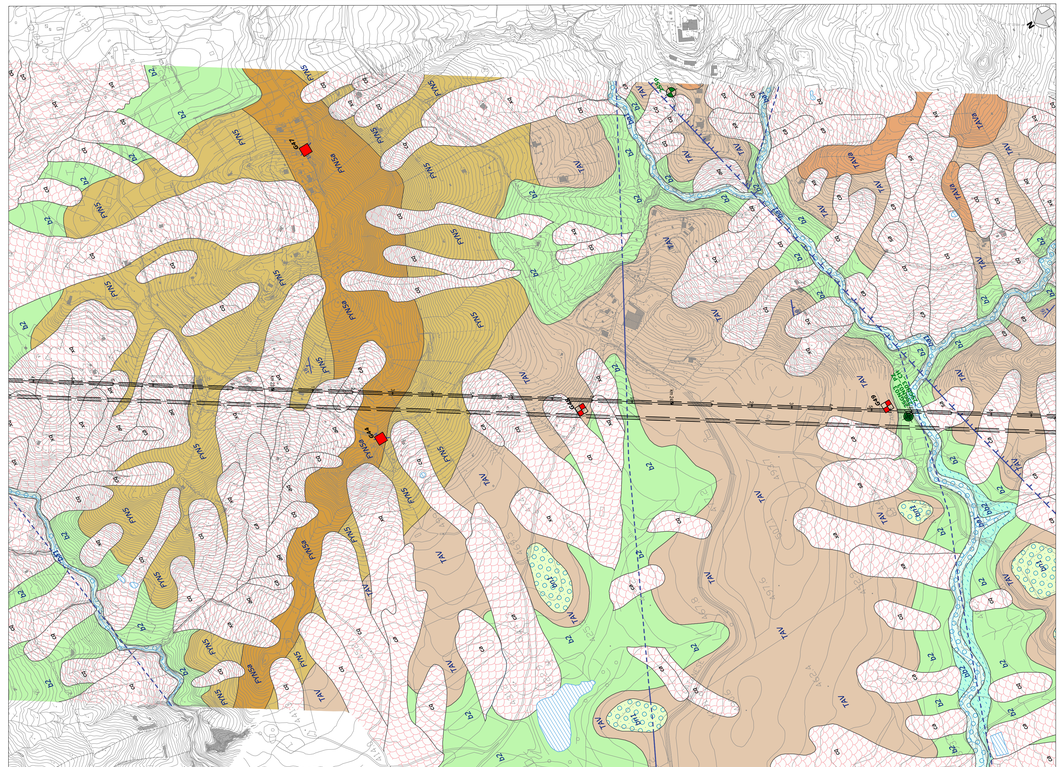

COMMITTENTE:

RFI RETE FERROVIARIA ITALIANA
GRUPPO FERROVIE DELLO STATO ITALIANE

PROGETTAZIONE:

ITALFERR
GRUPPO FERROVIE DELLO STATO ITALIANE

U.O. GEOLOGIA TECNICA, DELL'AMBIENTE E DEL TERRITORIO

PROGETTO DEFINITIVO

DIRETTRICE FERROVIARIA MESSINA - CATANIA - PALERMO
NUOVO COLLEGAMENTO PALERMO - CATANIA

RADDOPPIO TRATTA FIUMETORTO - LERCARA DIRAMAZIONE
LOTTO 1+2

CARTA GEOLOGICA E PROFILO GEOLOGICO
tavola 9 di 11
dal km 22+500 al km 24+750

SCALA: 1:5000/500

COMMESSA	LOTTO	FASE	ENTE	TIPO DOC.	OPERA/DISCIPLINA	PROGR.	REV.
RS3Z	00	D	69	L5	GE0001	009	C

Rev.	Descrizione	Redatto	Data	Verificato	Data	Approvato	Data	Autorizzato Data
A	Emissione Esecutiva	ARES	dic. 2019	A. Balsagno	dic. 2019	A. Barresa	dic. 2019	M. Comelli set. 2021
B	1° aggiornamento a consegna CSLLPP	ARES	mag. 2020	A. Balsagno	mag. 2020	A. Barresa	mag. 2020	
C	Emissione esecutiva per VIA/CdS	ARES	set. 2021	A. Balsagno	set. 2021	A. Balresa	set. 2021	

ITALFERR Dott. Geologo Alessandro Comelli Ordine dei Geologi del Lazio n° 1203

File:

n. Elab.: 69_15