

REGIONE SICILIANA



ACCORDO DI PROGRAMMA QUADRO PER IL TRASPORTO MARITTIMO

Porto di Gela (CL)
*Progetto dei Lavori di costruzione della nuova darsena
commerciale, completamento delle banchine
interne, arredi, impianti ed escavazioni*

STUDIO DI IMPATTO AMBIENTALE ALL. A2 – Vincoli idrogeologici

Collaborazione giusta Convenzione siglata in data 31/01/2006 tra

Dipartimento Regionale per i Lavori Pubblici

Dipartimento Regionale Territorio e Ambiente

Genio Civile Opere Marittime di Palermo

REDATTO	APPROVATO	REVISIONE	DATA
Dipartimento Regionale Territorio e Ambiente Genio Civile Opere Marittime di Palermo	Il R.U.P.	0	Maggio 2006

REPUBBLICA ITALIANA



Regione Siciliana
Assessorato Territorio e Ambiente
Ufficio Urban del Suolo e Studi Geologici




**PIANI STRALCIO DI BACINO
PER L'ASSETTO IDROGEOLOGICO**
(ART. 1 D.L. 18/04/1998 CONVERTITO CON MODIFICHE CON L. 1.10/05/1998 N. 30/00011)

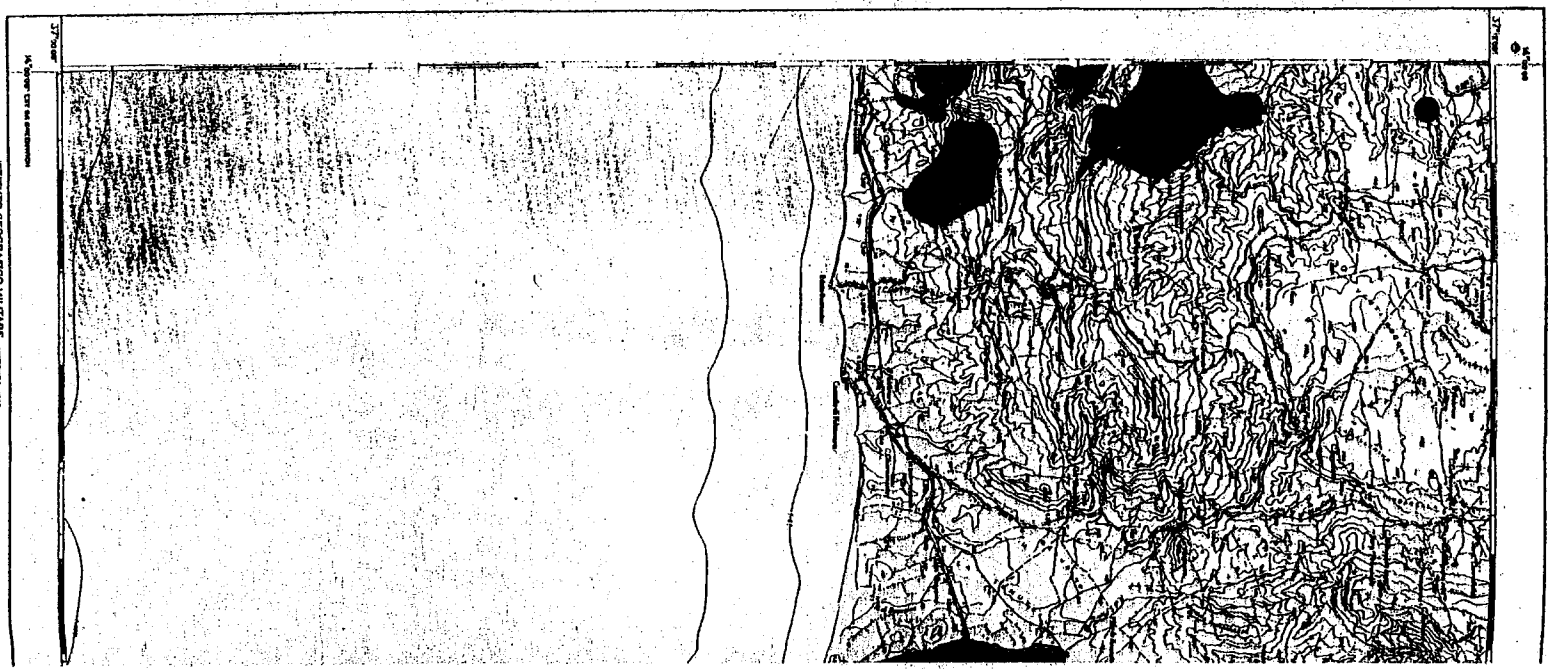
CARTA DEL DISSESTO IDROGEOLOGICO

FOGLIO n° 643
"GELA"

scala 1:50.000

OTTOBRE 1999

-  FRANE ED AREE INTERESSATE DA DISSESTI DIFFUSI
-  FRANE NON CARTOGRAFABILI
-  AREE INONDATE E/O ALLUVIONATE




CARTA DTITUA-SCALA 1:50.000
FOGLIO N°643 GELA

ISTITUTO GEOGRAFICO MILITARE

GELA

OGNI 1000 METRI, SERVIZIO GEOGRAFICO MILITARE
AUTONOMEZZAZIONE N. 12000 DI ROMA (R. G. 12/0001)

FOGLIO N°643 GELA



Scala 1:50.000 (1 cm = 500 m)

ISTITUTO GEOGRAFICO MILITARE

REPUBBLICA ITALIANA



Regione Siciliana
Assessorato Territorio e Ambiente
Ufficio Ufficio del Sindaco e Sindi Collegati

PIANI STRALCIO DI BACINO PER L'ASSETTO IDROGEOLOGICO

(ART. 1 D.L. 189/98 CONVERTITO CON MODIFICHE CON LA L. 30/99 E SS.MM.II.)

CARTA DEL RISCHIO IDROGEOLOGICO

FOGLIO n° 643
"GELA"

Scala 1:50.000

OTTOBRE 1999

LEGENDA

PRINCIPALE

SECONDARIO

BACINO IDROGRAFICO

AREE URBANIZZATE



< 25 ETTARI



< 25 ETTARI



> 25 ETTARI



ESTESE



ESTESE



PUNTI ALI



GRUPPO DI CAVE



ELEVATO



MOLTO ELEVATO



MOLTO ELEVATO

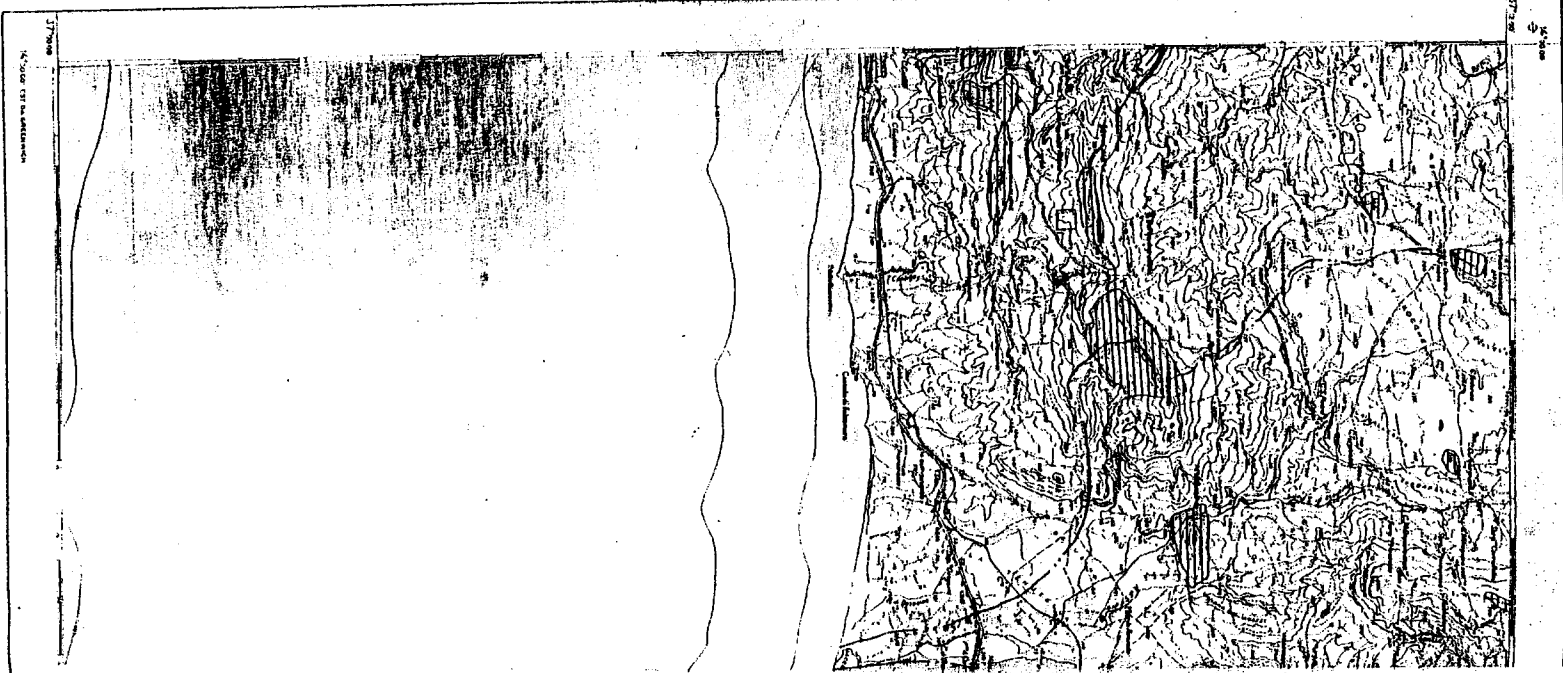


ELEVATO



MOLTO ELEVATO

CARTA DTTLIA - SCALA 1:50000
FOGLIO N°643 GELA



GELA

DEL 2000 ALL'ATTUALITÀ GEOGRAFICA AMBITO
L'AMBITO GEOGRAFICO È DEL 1999

FOGLIO N°643 GELA

