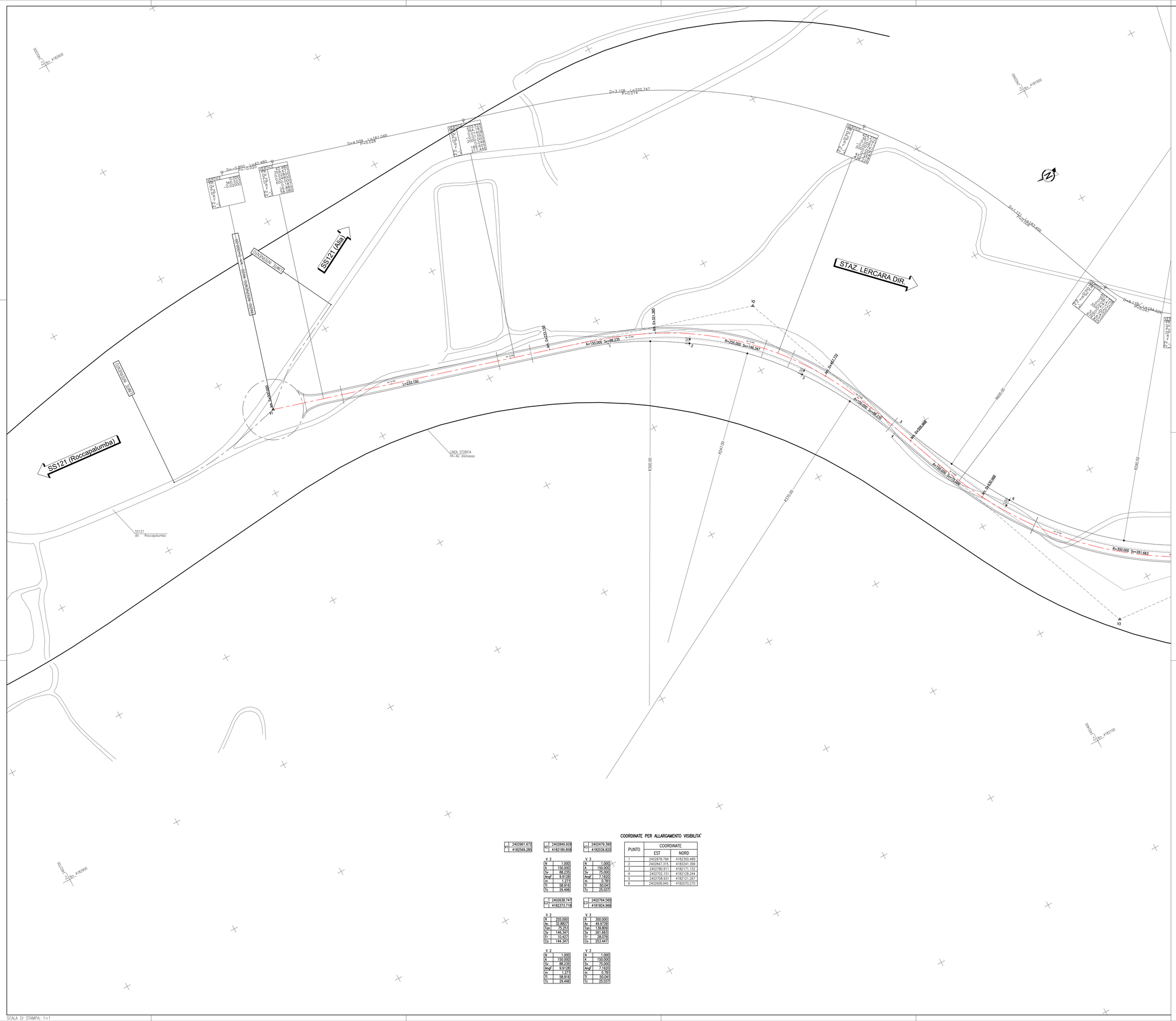

V1	2402961.672
	4182569.285

V2	2402849.929
	4182180.858

V3	2402479.390
	4182036.820

V 2	
N	1.000
A	150.000
Sv	88.235
Angf	9.9128
m	1.271
Ti	58.916
Tc	29.496

V 3	
N	1.000
A	150.000
Sv	75.000
Angf	7.1620
m	0.781
Ti	50.041
Tc	25.037

V4	2402638.747
	4182373.718

V 2	
R	255.000
Ac	32.8827
Tan	75.251
Sv	146.347
Fr	10.427
Co	144.347

V 3	
R	300.000
Ac	49.9739
Tan	139.809
Sv	261.663
Fr	28.079
Co	253.447

V 2	
N	1.000
A	150.000
Sv	88.235
Angf	9.9128
m	1.271
Ti	58.916
Tc	29.496

V 3	
N	1.000
A	150.000
Sv	75.000
Angf	7.1620
m	0.781
Ti	50.041
Tc	25.037

COORDINATE PER ALLARGAMENTO VISIBILITA'

PUNTO	COORDINATE	
	EST	NORD
1	2402878.799	4182300.489
2	2402847.315	4182241.399
3	2402780.911	4182171.732
4	2402702.101	4182128.244
5	2402708.931	4182121.267
6	2402608.945	4182070.270

K-PLAN

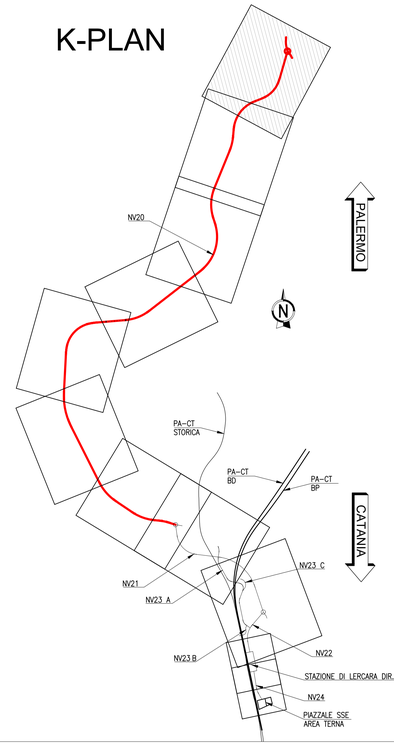

LEGENDA TABELLE VERTICI PLANIMETRICI

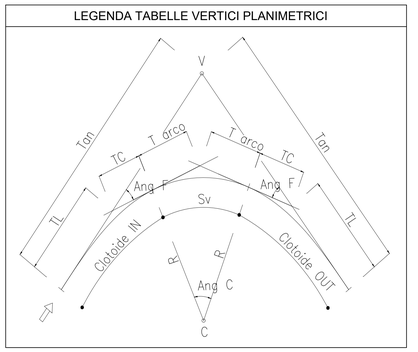

Sistema di coordinate: Gauss Boaga fuso Est, datum Roma 40

COMMITTENTE:

RFI RETE FERROVIARIA ITALIANA
GRUPPO FERROVIE DELLO STATO ITALIANE

PROGETTAZIONE:

ITALFERR
GRUPPO FERROVIE DELLO STATO ITALIANE

U.O. INFRASTRUTTURE NORD

PROGETTO DEFINITIVO

DIRETTRICE FERROVIARIA MESSINA - CATANIA - PALERMO
NUOVO COLLEGAMENTO PALERMO - CATANIA

RADDOPPIO TRATTA FIUMETORTO - LERCARA DIRAMAZIONE
LOTTO 1+2

VIABILITA'

NV20 - Nuova viabilità di collegamento Roccapalumba - Lercara
Planimetria di tracciamento - Tav. 1/7

SCALA:
1:1000

COMMESSA	LOTTO	FASE	ENTE	TIPO DOC.	OPERA/DISCIPLINA	PROGR.	REV.
RS3Z	00	D	26	P7	NV2000	009	C

Rev.	Descrizione	Redatto	Data	Verificato	Data	Approvato	Data	Autorizzato Data
A	EMISSIONE ESECUTIVA	C. INTEGRA	Gennaio 2020	V. FERRINI	Gennaio 2020	A. BARBERA	Gennaio 2020	6 AGOSTO 2021
B	1° AGG. A CONSEGNA CSLLPP	C. INTEGRA	Maggio 2020	V. FERRINI	Maggio 2020	A. BARBERA	Maggio 2020	
C	AGGIORNAMENTO PER CDS	C. INTEGRA	Settembre 2021	V. FERRINI	Settembre 2021	A. BARBERA	Settembre 2021	

File: RS3Z00026P7NV2000000C.DWG

n. Elab.:

SCALA DI STAMPA: 1=1