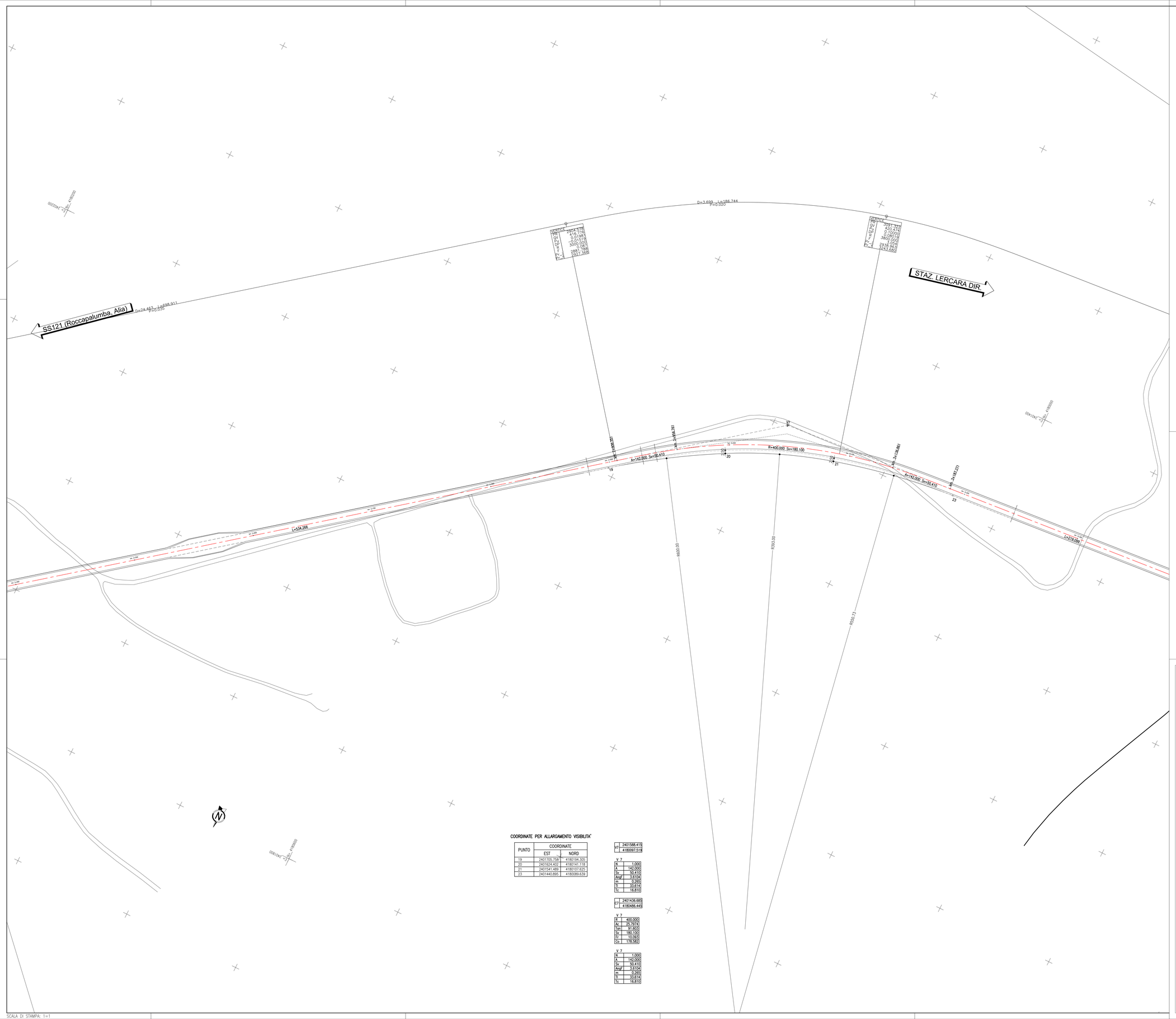

COORDINATE PER ALLARGAMENTO VISIBILITA'

PUNTO	COORDINATE	
	EST	NORD
19	2401705.758	4180194.305
20	2401624.402	4180141.118
21	2401541.489	4180107.625
23	2401440.895	4180089.639

V7	2401588.415
	4180097.519

V 7

N	1.000
A	142.000
Sv	50.410
AngF	3.6104
m	0.265
Tl	33.614
Tc	16.810

V7	2401436.685
	4180486.445

V 7

R	400.000
Ac	25.7974
Tan	91.603
Sv	180.100
Fr	10.093
Co	178.582

V 7

N	1.000
A	142.000
Sv	50.410
AngF	3.6104
m	0.265
Tl	33.614
Tc	16.810

SCALA DI STAMPA: 1=1

K-PLAN

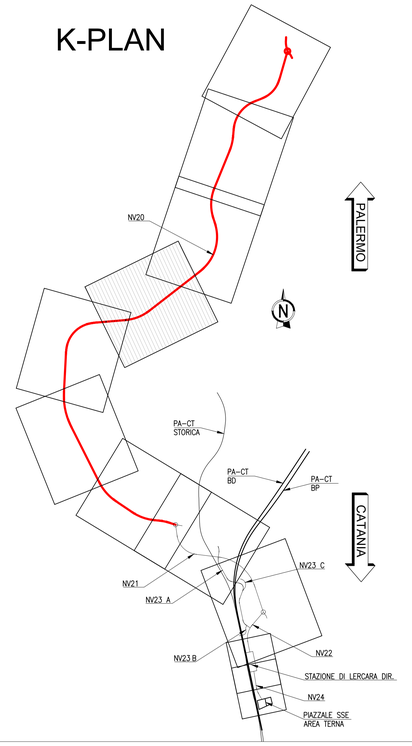

LEGENDA TABELLE VERTICI PLANIMETRICI

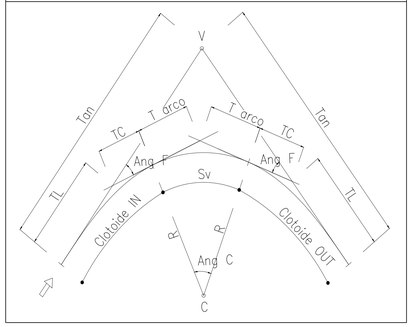

Sistema di coordinate: Gauss Boaga fuso Est, datum Roma 40

COMMITTENTE:

RFI RETE FERROVIARIA ITALIANA
GRUPPO FERROVIE DELLO STATO ITALIANE

PROGETTAZIONE:

ITALFERR
GRUPPO FERROVIE DELLO STATO ITALIANE

U.O. INFRASTRUTTURE NORD

PROGETTO DEFINITIVO

DIRETTRICE FERROVIARIA MESSINA - CATANIA - PALERMO
NUOVO COLLEGAMENTO PALERMO - CATANIA

RADDOPPIO TRATTA FIUMETORTO - LERCARA DIRAMAZIONE
LOTTO 1+2

VIABILITA'

NV20 - Nuova viabilità di collegamento Roccapalumba - Lercara
Planimetria di tracciamento - Tav. 4/7

SCALA:
1:1000

COMMESSA	LOTTO	FASE	ENTE	TIPO DOC.	OPERA/DISCIPLINA	PROGR.	REV.
RS3Z	00	D	26	P7	NV2000	012	C

Rev.	Descrizione	Redatto	Data	Verificato	Data	Approvato	Data	Autorizzato Data
A	EMISSIONE ESECUTIVA	C. INTEGRA	Gennaio 2020	V. STAPPINI	Gennaio 2020	A. BARBUCA	Gennaio 2020	Dott. Ing. Carlo Ferrari 2021
B	1° AGG. A CONSEGNA CSLLPP	C. INTEGRA	Maggio 2020	V. STAPPINI	Maggio 2020	A. BARBUCA	Maggio 2020	
C	AGGIORNAMENTO PER CDS	C. INTEGRA	Settembre 2021	V. STAPPINI	Settembre 2021	A. BARBUCA	Settembre 2021	

File: RS3Z00D26P7NV2000012C.DWG

n. Elab.: