LEGENDA MOVIMENTI TERRA

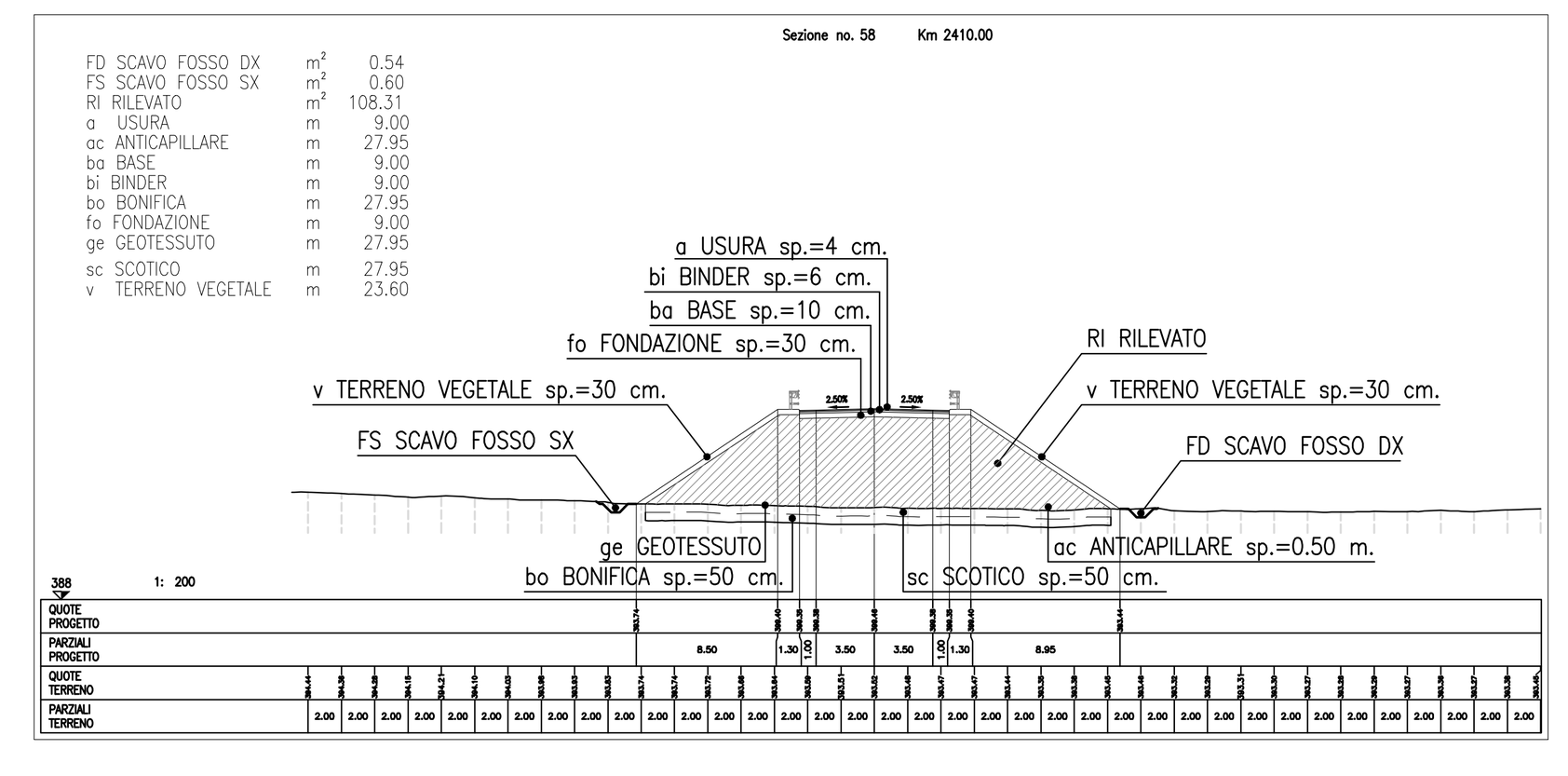

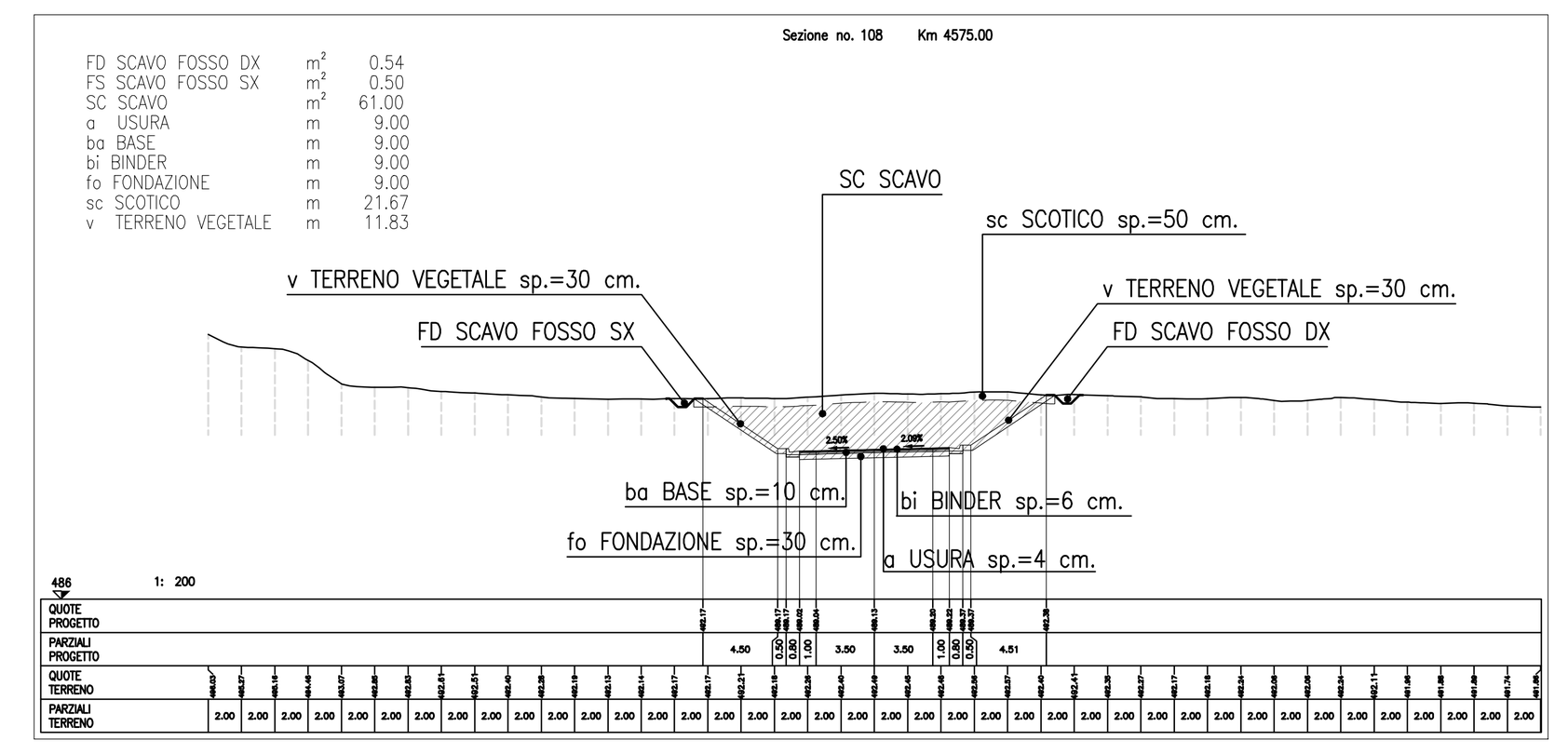

Sezione no. 13 Km 555.97

FD SCAVO FOSSO DX m² 1.09
FS SCAVO FOSSO SX m² 0.22
RI RILEVATO m² 17.63
SC SCAVO m² 8.40
a USURA m 9.00
ac ANTICAPILLARE m 13.41
ba BASE m 9.00
bi BINDER m 9.00
bo BONIFICA m 13.41
fo FONDAZIONE m 9.00
ge GEOTESSUTO m 13.41
sc SCOTICO m 22.45
v TERRENO VEGETALE m 13.43



352 1: 200

QUOTE PROGETTO	362.16	368.20	368.15	368.15	368.15	368.15	368.15	368.30	368.30	368.85
PARZIALI PROGETTO	9.07	1.30	1.36	3.50	3.50	1.00	0.80	0.50	0.82	

QUOTE TERRENO	357.55	357.56	358.05	358.71	359.13	359.99	360.62	360.84	361.09	361.26	361.47	361.68	361.99	362.38	362.69	363.29	364.09	365.02	366.01	367.17	368.13	368.80	368.80	368.87	368.82	368.99	369.15	369.18	369.21	369.50	370.08	370.96	372.24	373.56	374.80	375.41	375.81	376.48	377.49	378.80	380.21
PARZIALI TERRENO	2.00	2.00	2.00	2.00	2.00	2.00	2.00	2.00	2.00	2.00	2.00	2.00	2.00	2.00	2.00	2.00	2.00	2.00	2.00	2.00	2.00	2.00	2.00	2.00	2.00	2.00	2.00	2.00	2.00	2.00	2.00	2.00	2.00	2.00	2.00	2.00	2.00	2.00	2.00	2.00	

Sezione no. 14 Km 600.00

FD SCAVO FOSSO DX m² 1.72
FS SCAVO FOSSO SX m² 0.06
RI RILEVATO m² 8.49
SC SCAVO m² 0.49
a USURA m 9.96
ac ANTICAPILLARE m 15.65
ba BASE m 9.96
bi BINDER m 9.96
bo BONIFICA m 15.65
fo FONDAZIONE m 9.96
ge GEOTESSUTO m 15.65
sc SCOTICO m 19.55
v TERRENO VEGETALE m 13.22



351 1: 200

QUOTE PROGETTO	362.02	368.69	368.64	368.81	368.96	369.10	369.15	369.20	368.75
PARZIALI PROGETTO	10.01	1.30	3.96	3.50	3.50	1.00	1.30	0.67	

QUOTE TERRENO	356.22	356.71	357.66	358.52	358.83	359.09	359.33	359.41	360.42	360.94	361.57	362.20	362.77	363.55	364.62	365.48	366.42	367.10	367.65	367.85	368.03	368.40	368.74	368.74	368.81	369.42	370.39	371.70	372.88	374.12	375.02	375.48	375.98	376.47	376.90	377.60	379.08	380.41	381.58	382.89
PARZIALI TERRENO	2.00	2.00	2.00	2.00	2.00	2.00	2.00	2.00	2.00	2.00	2.00	2.00	2.00	2.00	2.00	2.00	2.00	2.00	2.00	2.00	2.00	2.00	2.00	2.00	2.00	2.00	2.00	2.00	2.00	2.00	2.00	2.00	2.00	2.00	2.00	2.00	2.00	2.00	2.00	

Sezione no. 15 Km 630.97

FS SCAVO FOSSO SX m² 0.38
RI RILEVATO m² 8.77
SC SCAVO m² 0.35
a USURA m 11.42
ac ANTICAPILLARE m 14.80
ba BASE m 11.41
bi BINDER m 11.41
bo BONIFICA m 14.80
fo FONDAZIONE m 11.41
ge GEOTESSUTO m 14.80
sc SCOTICO m 19.36
v TERRENO VEGETALE m 6.51

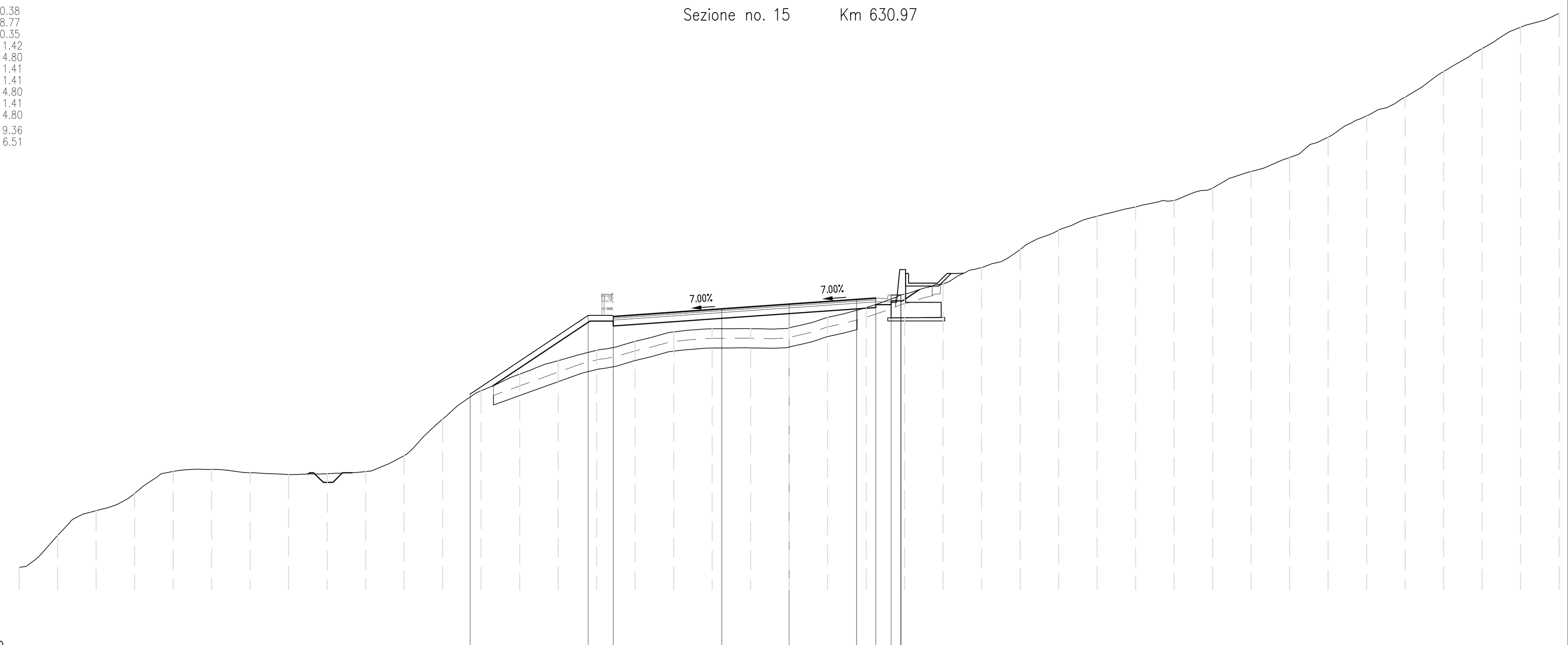

351 1: 200

QUOTE PROGETTO	365.17	369.26	369.21	369.61	369.85	370.10	370.17	370.32	370.33
PARZIALI PROGETTO	6.13	1.30	5.64	3.50	3.50	1.00	0.80	0.50	0.02

QUOTE TERRENO	356.17	357.83	359.11	360.01	361.15	361.26	361.08	360.99	361.04	361.14	361.97	363.87	365.34	366.21	366.91	367.45	367.92	368.40	368.56	368.57	368.61	369.16	369.67	370.37	370.90	371.75	372.69	373.69	374.42	374.90	375.24	375.88	376.74	377.47	378.52	379.64	380.60	381.94	383.13	384.24	384.96
PARZIALI TERRENO	2.00	2.00	2.00	2.00	2.00	2.00	2.00	2.00	2.00	2.00	2.00	2.00	2.00	2.00	2.00	2.00	2.00	2.00	2.00	2.00	2.00	2.00	2.00	2.00	2.00	2.00	2.00	2.00	2.00	2.00	2.00	2.00	2.00	2.00	2.00	2.00	2.00	2.00	2.00	2.00	

Sezione no. 16 Km 660.00

FS SCAVO FOSSO SX m² 0.47
RI RILEVATO m² 15.88
SC SCAVO m² 2.76
a USURA m 11.42
ac ANTICAPILLARE m 13.19
ba BASE m 11.62
bi BINDER m 11.62
bo BONIFICA m 13.19
fo FONDAZIONE m 11.62
ge GEOTESSUTO m 13.19
sc SCOTICO m 20.33
v TERRENO VEGETALE m 5.96

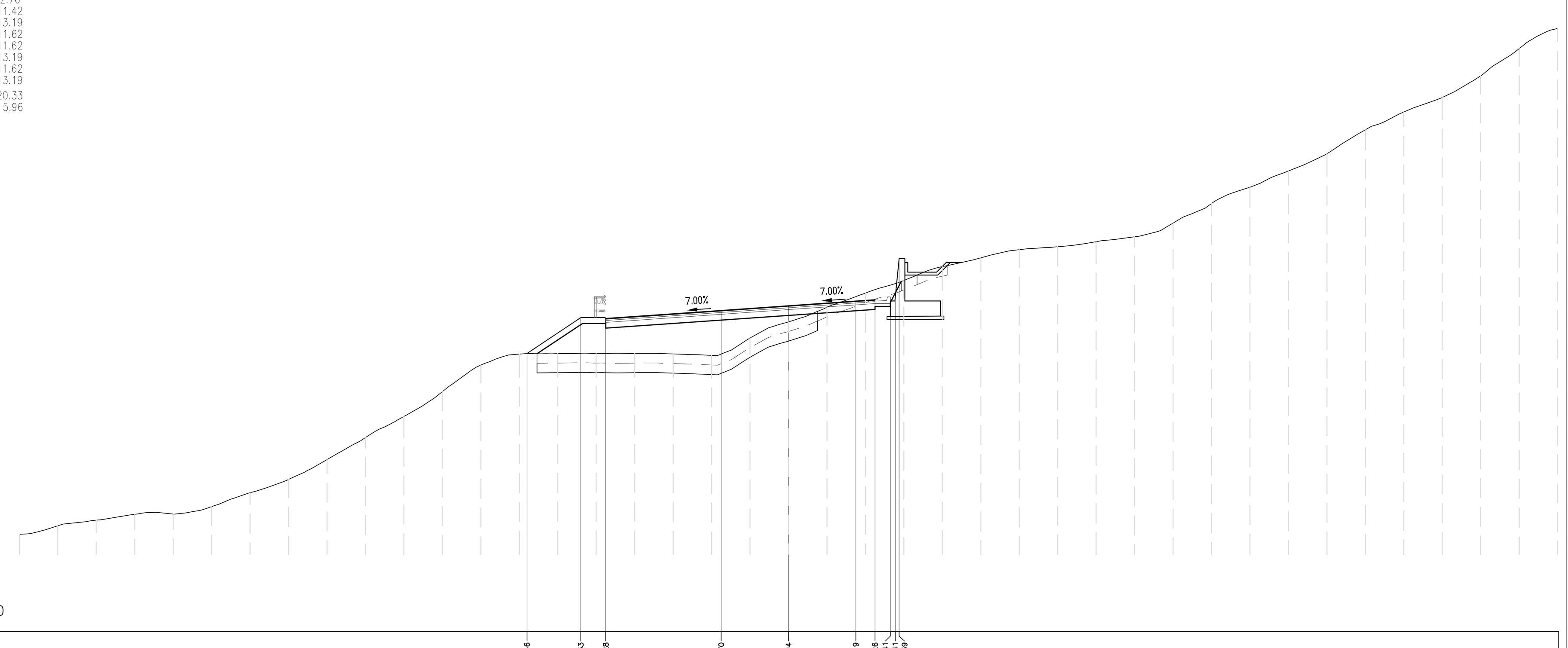

354 1: 200

QUOTE PROGETTO	368.46	370.33	370.28	370.70	370.94	371.19	371.26	371.41	371.41	373.39
PARZIALI PROGETTO	2.80	1.30	6.00	3.50	3.50	1.00	0.80	0.25	0.20	

QUOTE TERRENO	359.05	359.49	359.78	360.09	360.11	360.49	361.21	361.90	362.94	364.08	365.18	366.47	367.85	368.43	368.45	368.46	368.46	368.43	368.36	369.27	370.10	370.87	371.61	372.26	372.98	373.43	373.86	374.02	374.28	374.53	375.25	376.26	377.11	377.95	378.85	380.10	381.02	381.78	382.91	384.32	385.37
PARZIALI TERRENO	2.00	2.00	2.00	2.00	2.00	2.00	2.00	2.00	2.00	2.00	2.00	2.00	2.00	2.00	2.00	2.00	2.00	2.00	2.00	2.00	2.00	2.00	2.00	2.00	2.00	2.00	2.00	2.00	2.00	2.00	2.00	2.00	2.00	2.00	2.00	2.00	2.00	2.00	2.00	2.00	

Sezione no. 17 Km 710.00

FD SCAVO FOSSO DX m² 0.01
FS SCAVO FOSSO SX m² 0.55
RI RILEVATO m² 175.30
a USURA m 11.63
ac ANTICAPILLARE m 32.30
ba BASE m 11.62
bi BINDER m 11.62
bo BONIFICA m 32.30
fo FONDAZIONE m 11.62
ge GEOTESSUTO m 32.30
sc SCOTICO m 32.30
v TERRENO VEGETALE m 21.08

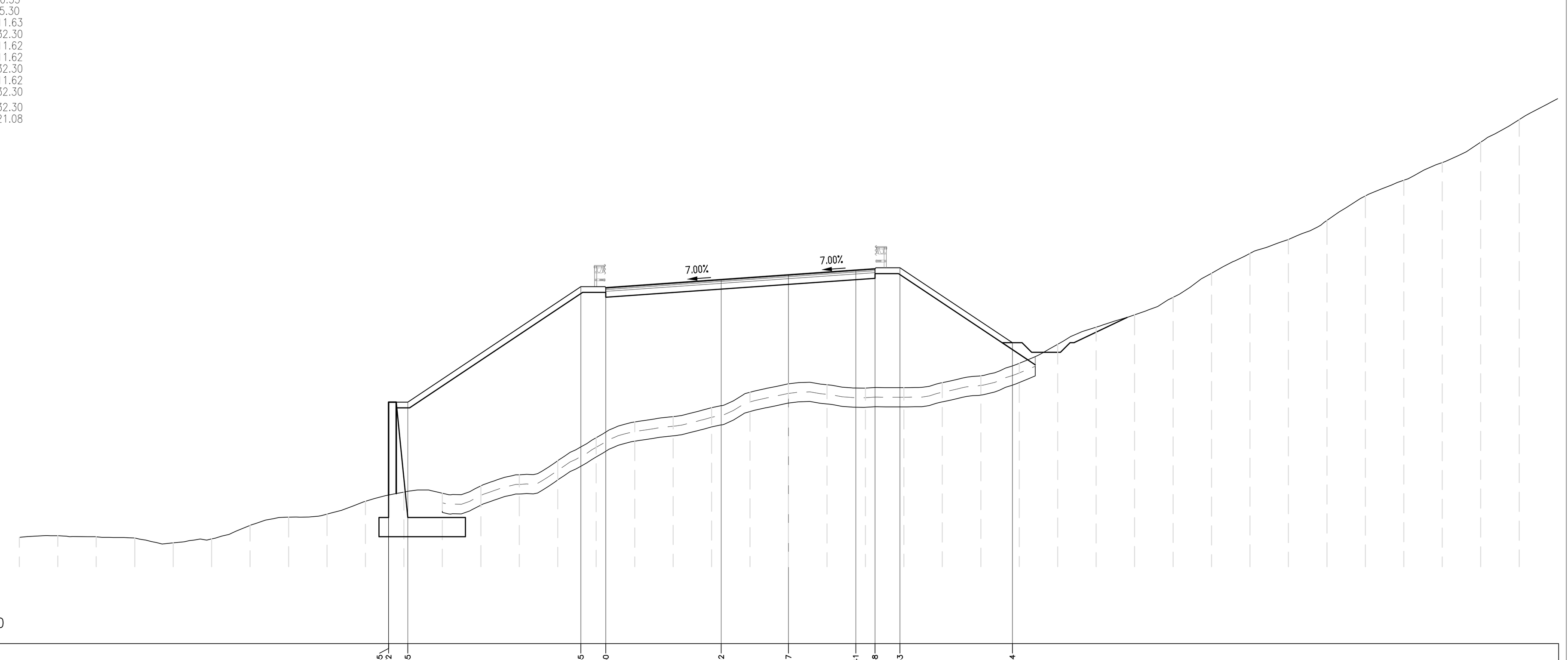

354 1: 200

QUOTE PROGETTO	366.55	361.72	366.55	372.55	372.50	372.92	373.17	373.41	373.48	373.53	369.64
PARZIALI PROGETTO	1.00	9.00	1.30	6.00	3.50	3.50	1.00	1.30	5.84		

QUOTE TERRENO	359.52	359.61	359.55	359.49	359.24	359.44	360.15	360.57	360.73	361.40	361.87	361.82	362.20	362.78	363.50	364.70	365.52	365.80	366.26	367.06	367.51	367.46	367.28	367.31	367.56	367.92	368.57	369.56	370.45	371.09	372.00	373.25	374.28	375.00	375.99	377.27	378.08	379.01	380.07	381.23
PARZIALI TERRENO	2.00	2.00	2.00	2.00	2.00	2.00	2.00	2.00	2.00	2.00	2.00	2.00	2.00	2.00	2.00	2.00	2.00	2.00	2.00	2.00	2.00	2.00	2.00	2.00	2.00	2.00	2.00	2.00	2.00	2.00	2.00	2.00	2.00	2.00	2.00	2.00	2.00	2.00	2.00	

Sezione no. 18 Km 760.00

SC SCAVO m² 87.62
a USURA m 11.63
ba BASE m 11.62
bi BINDER m 11.62
fo FONDAZIONE m 11.62
sc SCOTICO m 29.86
v TERRENO VEGETALE m 3.15

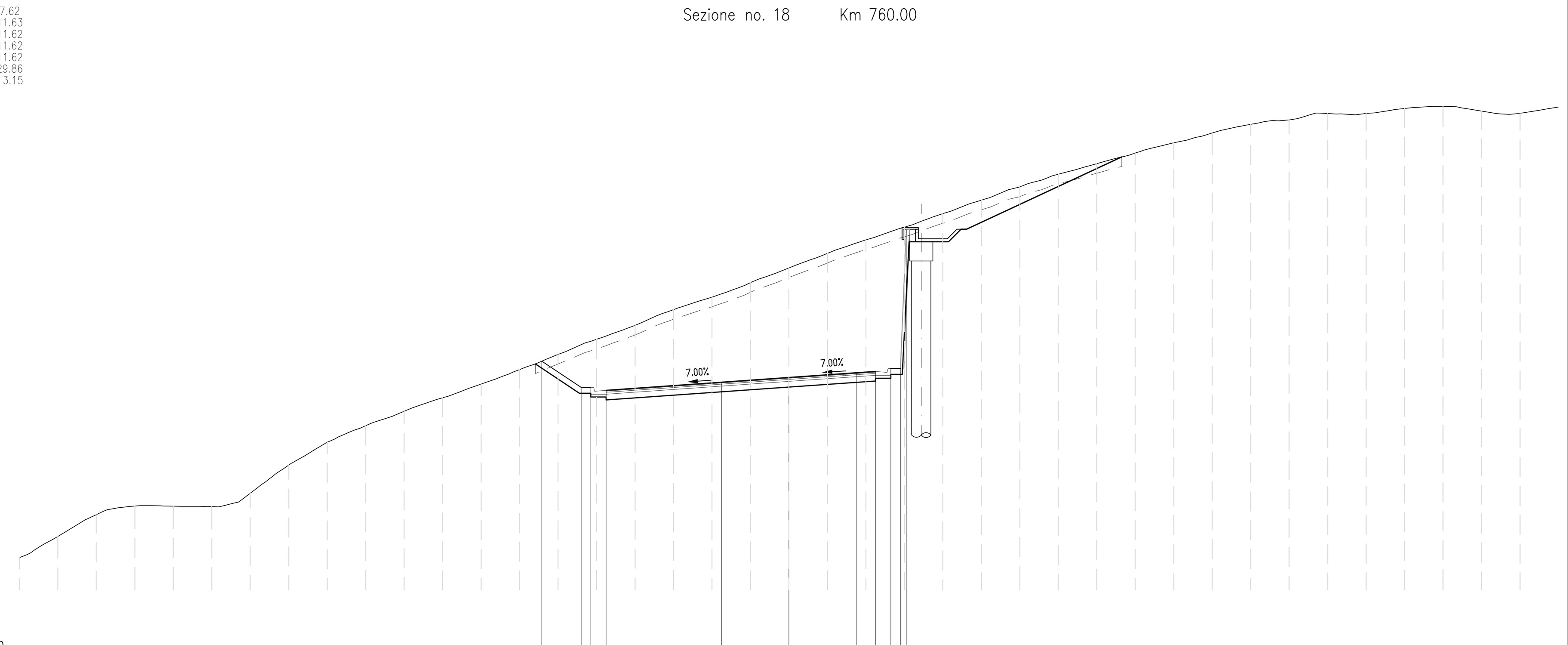

360 1: 200

QUOTE PROGETTO	375.88	374.52	374.52	374.37	374.79	375.03	375.28	375.35	375.50	375.50	382.72
PARZIALI PROGETTO	2.05	0.50	0.80	6.00	3.50	3.50	1.00	0.80	0.50	0.30	

QUOTE TERRENO	365.67	366.77	367.90	368.35	368.35	368.32	369.02	370.48	371.67	372.53	373.28	373.98	374.69	375.45	376.23	377.02	377.74	378.56	379.21	379.96	380.73	381.49	382.19	382.84	383.55	384.25	384.94	385.60	386.15	386.70	387.23	387.74	388.19	388.42	388.75	388.76	389.02	389.12	388.88	388.76
PARZIALI TERRENO	2.00	2.00	2.00	2.00	2.00	2.00	2.00	2.00	2.00	2.00	2.00	2.00	2.00	2.00	2.00	2.00	2.00	2.00	2.00	2.00	2.00	2.00	2.00	2.00	2.00	2.00	2.00	2.00	2.00	2.00	2.00	2.00	2.00	2.00	2.00	2.00	2.00	2.00	2.00	

COMMITTENTE:

RFI RETE FERROVIARIA ITALIANA
GRUPPO FERROVIE DELLO STATO ITALIANE

PROGETTAZIONE:

ITALFERR
GRUPPO FERROVIE DELLO STATO ITALIANE

U.O. INFRASTRUTTURE NORD

PROGETTO DEFINITIVO

DIRETTRICE FERROVIARIA MESSINA - CATANIA - PALERMO
NUOVO COLLEGAMENTO PALERMO - CATANIA

RADDOPPIO TRATTA FIUMETORTO - LERCARA DIRAMAZIONE
LOTTO 1+2

VIABILITA'

NV20 - Nuova viabilità di collegamento Roccapalumba-Lercara
Sezioni trasversali - Tav. 3/24

SCALA: 1:200

COMMESSA	LOTTO	FASE	ENTE	TIPO DOC.	OPERA/DISCIPLINA	PROGR.	REV.
RS3Z	00	D	26	W9	NV2000	003	C

Rev.	Descrizione	Redatto	Data	Verificato	Data	Approvato	Data	Autorizzato Data
A	EMISSIONE ESECUTIVA	C. INTEGRA	Gennaio 2020	L. STOPPINI	Gennaio 2020	A. BARRECA	Gennaio 2020	F. SACCHI Settembre 2021
B	1° AGG. A CONSEGNA CSLLPP	C. INTEGRA	Maggio 2020	L. STOPPINI	Maggio 2020	A. BARRECA	Maggio 2020	
C	AGGIORNAMENTO PER CDS	C. INTEGRA	Settembre 2021	L. STOPPINI	Settembre 2021	A. BARRECA	Settembre 2021	

File: RS3Z00D26W9NV2000003C.DWG | n. Elab.:

SCALA DI STAMPA: 1=1