LEGENDA MOVIMENTI TERRA

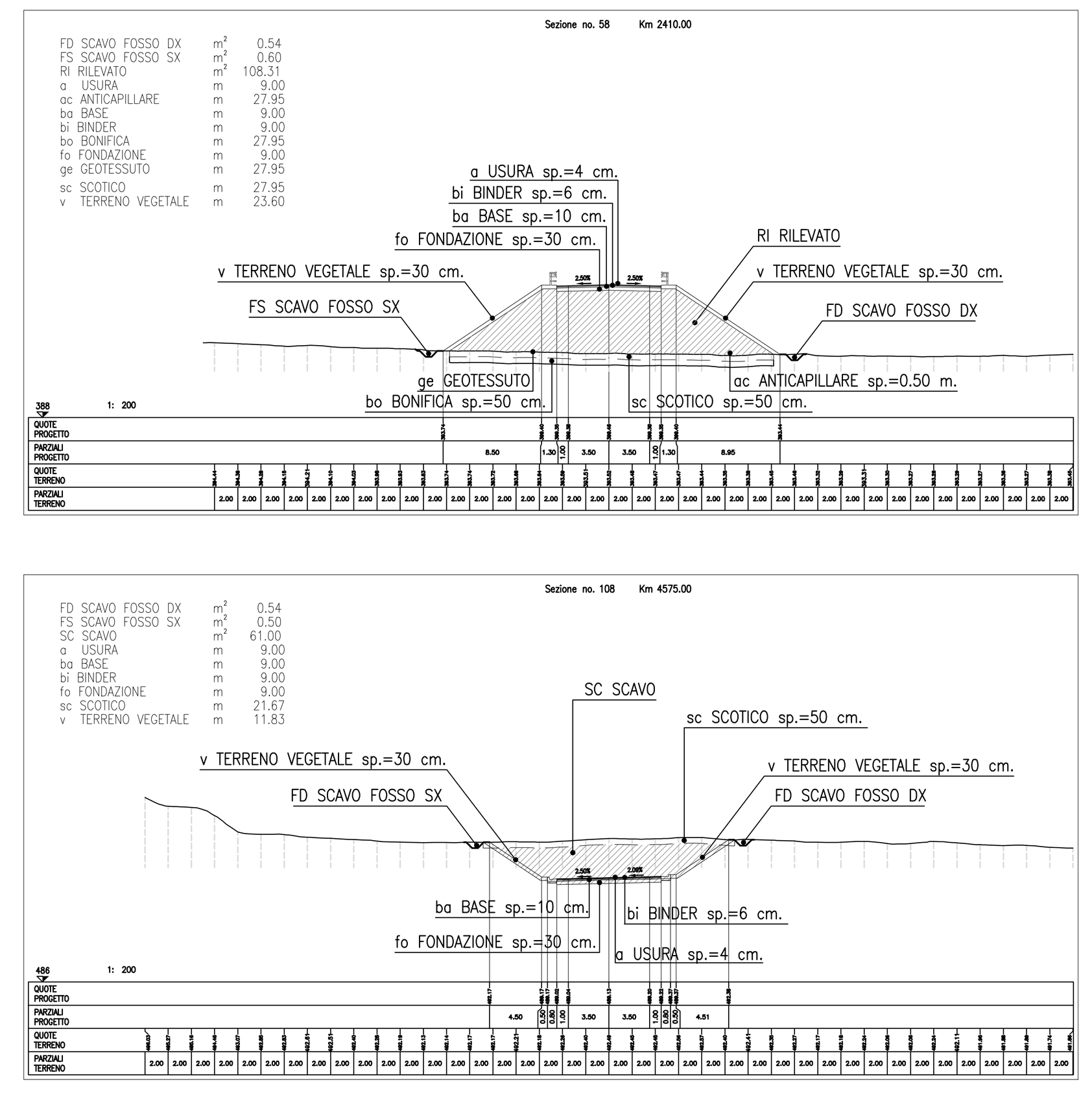

Sezione no. 55 Km 2286.52

FD SCAVO FOSSO DX	m²	0.41
FS SCAVO FOSSO SX	m²	0.36
RI RILEVATO	m²	64.38
a USURA	m	9.97
ac ANTICAPILLARE	m	24.16
ba BASE	m	9.98
bi BINDER	m	9.98
bo BONIFICA	m	24.16
fo FONDAZIONE	m	9.98
ge GEOTESSUTO	m	24.16
sc SCOTICO	m	24.16
v TERRENO VEGETALE	m	18.08

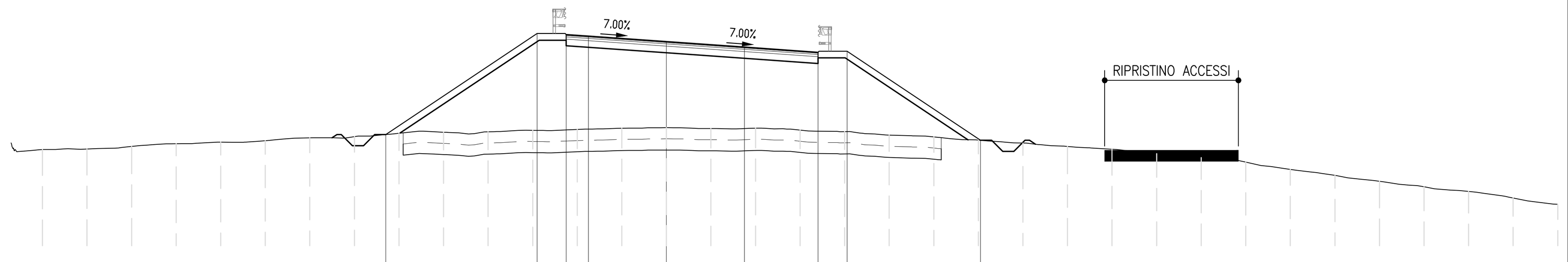

382 1: 200

QUOTE PROGETTO	390.98, 395.51, 395.46, 395.39, 395.14, 394.90, 394.67, 394.72, 390.72
PARZIALI PROGETTO	6.79, 1.30, 1.00, 3.50, 3.50, 3.31, 1.30, 5.99
QUOTE TERRENO	390.31, 390.33, 390.45, 390.57, 390.64, 390.70, 390.83, 390.89, 391.04, 391.09, 391.10, 391.17, 391.21, 391.26, 391.29, 391.25, 391.27, 391.18, 391.11, 390.96, 390.88, 390.73, 390.60, 390.45, 390.32, 390.13, 389.94, 389.74, 389.42, 389.15, 388.89, 388.64, 388.43, 388.14, 387.85
PARZIALI TERRENO	2.00, 2.00

Sezione no. 58 Km 2410.00

FD SCAVO FOSSO DX	m²	0.54
FS SCAVO FOSSO SX	m²	0.60
RI RILEVATO	m²	108.31
a USURA	m	9.00
ac ANTICAPILLARE	m	27.95
ba BASE	m	9.00
bi BINDER	m	9.00
bo BONIFICA	m	27.95
fo FONDAZIONE	m	9.00
ge GEOTESSUTO	m	27.95
sc SCOTICO	m	27.95
v TERRENO VEGETALE	m	23.60

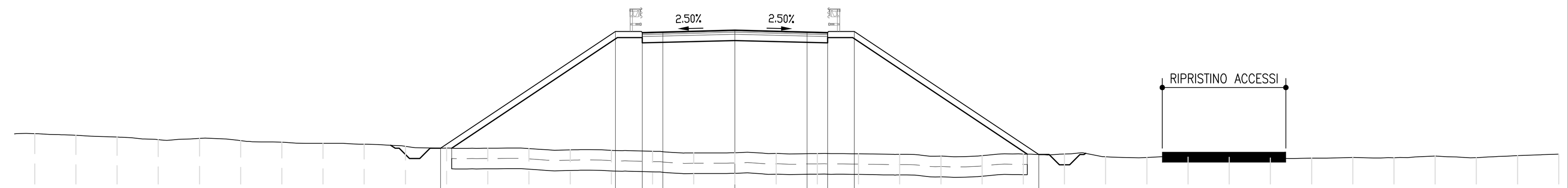

388 1: 200

QUOTE PROGETTO	393.74, 399.40, 399.35, 399.38, 399.46, 399.38, 399.35, 399.40, 393.44
PARZIALI PROGETTO	8.50, 1.30, 1.00, 3.50, 3.50, 1.00, 1.30, 8.95
QUOTE TERRENO	394.44, 394.36, 394.28, 394.15, 394.21, 394.10, 394.03, 393.98, 393.93, 393.83, 393.74, 393.74, 393.72, 393.66, 393.64, 393.59, 393.51, 393.52, 393.48, 393.47, 393.47, 393.44, 393.35, 393.38, 393.45, 393.46, 393.32, 393.29, 393.31, 393.30, 393.27, 393.26, 393.29, 393.27, 393.36, 393.27, 393.38, 393.45
PARZIALI TERRENO	2.00, 2.00

Sezione no. 56 Km 2329.00

FD SCAVO FOSSO DX	m²	0.34
FS SCAVO FOSSO SX	m²	0.48
RI RILEVATO	m²	140.74
a USURA	m	9.00
ac ANTICAPILLARE	m	35.76
ba BASE	m	9.00
bi BINDER	m	9.00
bo BONIFICA	m	35.76
fo FONDAZIONE	m	9.00
ge GEOTESSUTO	m	35.76
sc SCOTICO	m	35.76
v TERRENO VEGETALE	m	32.26

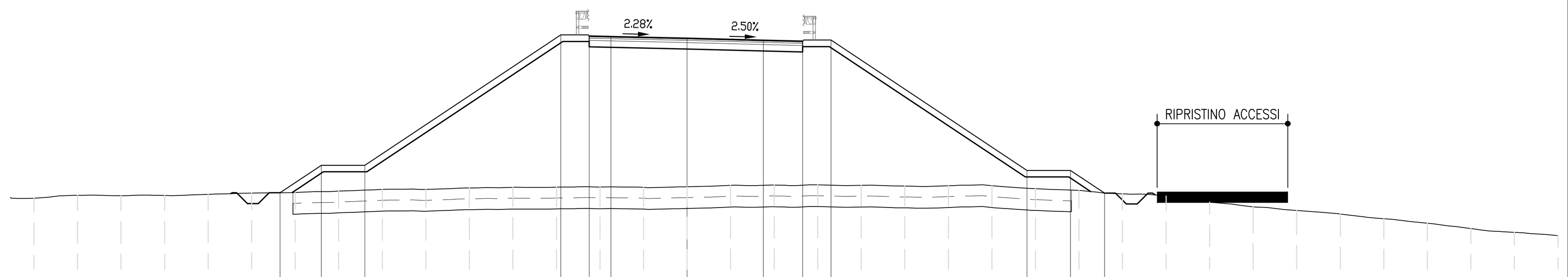

382 1: 200

QUOTE PROGETTO	389.52, 390.78, 390.78, 396.78, 396.73, 396.71, 396.63, 396.54, 396.50, 396.55, 390.55, 390.55, 389.50
PARZIALI PROGETTO	1.90, 2.00, 9.00, 1.30, 1.00, 3.50, 3.50, 1.81, 1.30, 9.00, 2.00, 1.56
QUOTE TERRENO	389.27, 389.40, 389.39, 389.39, 389.45, 389.51, 389.53, 389.59, 389.67, 389.67, 389.74, 389.77, 389.77, 389.78, 389.77, 389.79, 389.86, 389.87, 389.89, 389.86, 389.83, 389.84, 389.84, 389.71, 389.63, 389.47, 389.37, 389.09, 388.87, 388.70, 388.54, 388.33, 388.12, 387.87, 387.70, 387.55
PARZIALI TERRENO	2.00, 2.00

Sezione no. 59 Km 2460.00

FS SCAVO FOSSO SX	m²	1.33
RI RILEVATO	m²	27.53
a USURA	m	9.00
ac ANTICAPILLARE	m	23.75
ba BASE	m	9.00
bi BINDER	m	9.00
bo BONIFICA	m	23.75
fo FONDAZIONE	m	9.00
ge GEOTESSUTO	m	23.75
sc SCOTICO	m	23.75
v TERRENO VEGETALE	m	4.53

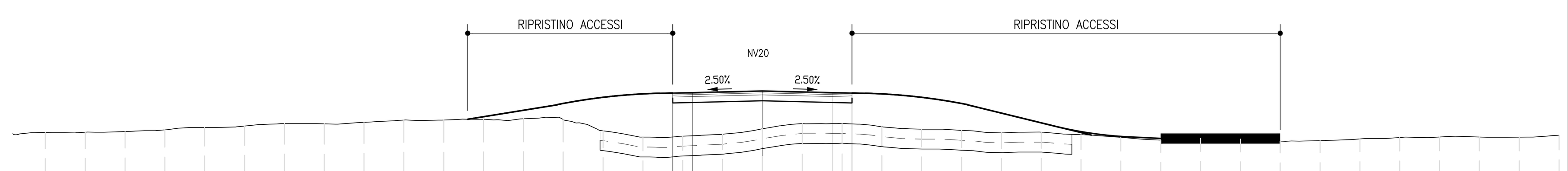

393 1: 200

QUOTE PROGETTO	401.10, 401.13, 401.21, 401.13, 401.10
PARZIALI PROGETTO	1.00, 3.50, 3.50, 1.00
QUOTE TERRENO	399.11, 399.13, 399.17, 399.25, 399.37, 399.44, 399.56, 399.55, 399.63, 399.74, 399.75, 399.79, 399.81, 399.77, 399.20, 398.89, 398.93, 399.03, 399.31, 399.56, 399.58, 399.41, 399.28, 399.23, 399.10, 399.14, 399.01, 398.87, 398.73, 398.83, 398.79, 398.68, 398.71, 398.79, 398.87, 398.89, 398.89, 398.88, 398.98
PARZIALI TERRENO	2.00, 2.00

Sezione no. 57 Km 2372.08

FD SCAVO FOSSO DX	m²	0.48
FS SCAVO FOSSO SX	m²	0.60
RI RILEVATO	m²	137.68
a USURA	m	9.00
ac ANTICAPILLARE	m	34.76
ba BASE	m	9.00
bi BINDER	m	9.00
bo BONIFICA	m	34.76
fo FONDAZIONE	m	9.00
ge GEOTESSUTO	m	34.76
sc SCOTICO	m	34.76
v TERRENO VEGETALE	m	30.90

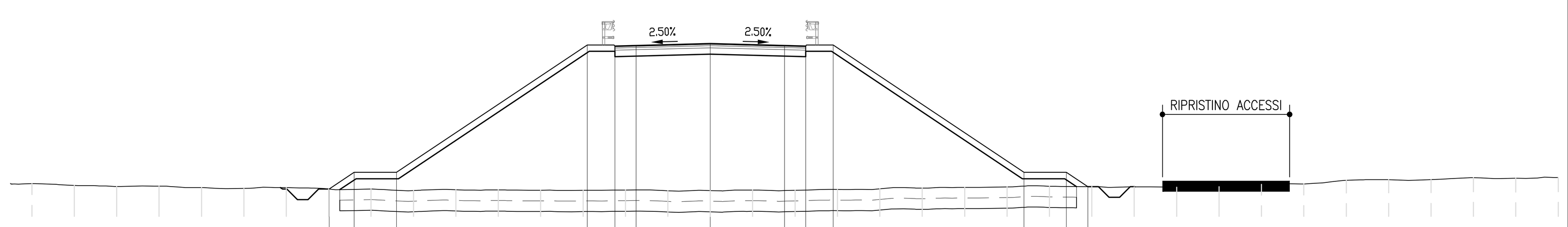

386 1: 200

QUOTE PROGETTO	391.29, 392.07, 392.07, 398.07, 398.02, 398.05, 398.14, 398.05, 398.02, 398.07, 392.07, 392.07, 391.40
PARZIALI PROGETTO	1.18, 2.00, 9.00, 1.30, 1.00, 3.50, 3.50, 1.00, 1.30, 9.00, 2.00, 1.01
QUOTE TERRENO	391.55, 391.46, 391.41, 391.43, 391.36, 391.32, 391.36, 391.29, 391.29, 391.22, 391.26, 391.25, 391.23, 391.23, 391.24, 391.20, 391.22, 391.24, 391.23, 391.27, 391.30, 391.33, 391.37, 391.39, 391.41, 391.41, 391.39, 391.38, 391.40, 391.51, 391.53, 391.70, 391.73, 391.73, 391.83, 391.80, 391.83
PARZIALI TERRENO	2.00, 2.00

Sezione no. 60 Km 2510.00

FD SCAVO FOSSO DX	m²	0.59
FS SCAVO FOSSO SX	m²	0.45
RI RILEVATO	m²	6.31
a USURA	m	9.00
ac ANTICAPILLARE	m	13.28
ba BASE	m	9.00
bi BINDER	m	9.00
bo BONIFICA	m	13.28
fo FONDAZIONE	m	9.00
ge GEOTESSUTO	m	13.28
sc SCOTICO	m	13.28
v TERRENO VEGETALE	m	5.93

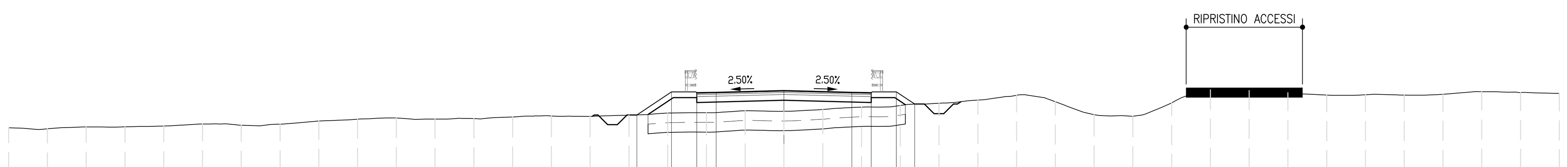

395 1: 200

QUOTE PROGETTO	401.71, 402.90, 402.85, 402.88, 402.96, 402.88, 402.85, 402.90, 402.27
PARZIALI PROGETTO	1.79, 1.30, 1.00, 3.50, 3.50, 1.00, 1.30, 0.95
QUOTE TERRENO	401.05, 400.99, 401.09, 401.09, 401.13, 401.24, 401.18, 401.23, 401.39, 401.49, 401.55, 401.49, 401.52, 401.60, 401.65, 401.63, 401.70, 401.80, 401.82, 401.92, 401.90, 401.99, 402.11, 402.20, 402.31, 402.47, 402.72, 402.39, 401.72, 401.64, 402.33, 403.00, 402.97, 402.86, 402.73, 402.75, 402.73, 402.77, 402.91, 402.87, 402.82
PARZIALI TERRENO	2.00, 2.00

COMMITTENTE:

RFI RETE FERROVIARIA ITALIANA
GRUPPO FERROVIE DELLO STATO ITALIANE

PROGETTAZIONE:

ITALFERR
GRUPPO FERROVIE DELLO STATO ITALIANE

U.O. INFRASTRUTTURE NORD

PROGETTO DEFINITIVO

DIRETTRICE FERROVIARIA MESSINA - CATANIA - PALERMO
NUOVO COLLEGAMENTO PALERMO - CATANIA

RADDOPPIO TRATTA FIUMETORTO - LERCARA DIRAMAZIONE
LOTTO 1+2

VIABILITA'

NV20 - Nuova viabilità di collegamento Roccapalumba-Lercara
Sezioni trasversali - Tav. 10/24

SCALA: 1:200

COMMESSA	LOTTO	FASE	ENTE	TIPO DOC.	OPERA/DISCIPLINA	PROGR.	REV.
RS3Z	00	D	26	W9	NV2000	010	C

Rev.	Descrizione	Redatto	Data	Verificato	Data	Approvato	Data	Autorizzato Data
A	EMISSIONE ESECUTIVA	C. INTEGRA	Gennaio 2020	L. STOPPINI	Gennaio 2020	A. BARRECA	Gennaio 2020	F. SACCHI Settembre 2021
B	1° AGG. A CONSEGNA CSLLPP	C. INTEGRA	Maggio 2020	L. STOPPINI	Maggio 2020	A. BARRECA	Maggio 2020	
C	AGGIORNAMENTO PER CDS	C. INTEGRA	Settembre 2021	L. STOPPINI	Settembre 2021	A. BARRECA	Settembre 2021	

File: RS3Z00D26W9NV2000010C.DWG n. Elab.:

SCALA DI STAMPA: 1=1