Sezione no. 91 Km 3835.00

FD SCAVO FOSSO DX	m^2	0.74
FS SCAVO FOSSO SX	m^2	0.49
RI RILEVATO	m^2	14.98
a USURA	m	10.54
ac ANTICAPILLARE	m	15.71
ba BASE	m	10.55
bi BINDER	m	10.55
bo BONIFICA	m	15.71
fo FONDAZIONE	m	10.55
ge GEOTESSUTO	m	15.71
sc SCOTICO	m	15.71
v TERRENO VEGETALE	m	6.95

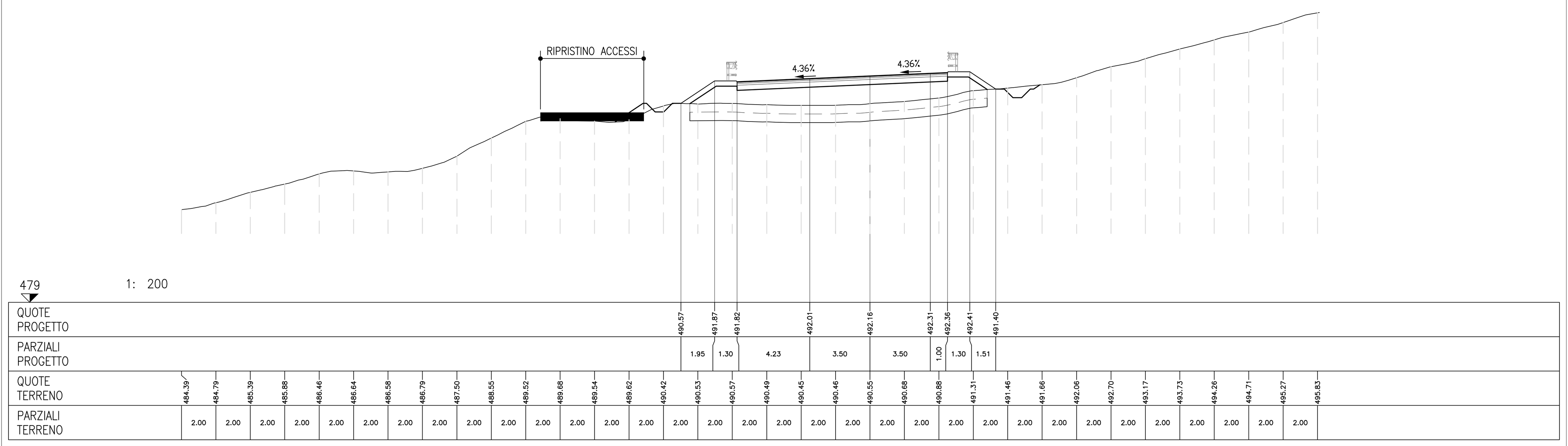

Sezione no. 94 Km 3950.00

FD SCAVO FOSSO DX	m^2	0.85
FS SCAVO FOSSO SX	m^2	0.34
RI RILEVATO	m^2	42.20
a USURA	m	9.00
ac ANTICAPILLARE	m	20.38
ba BASE	m	9.00
bi BINDER	m	9.00
bo BONIFICA	m	20.38
fo FONDAZIONE	m	9.00
ge GEOTESSUTO	m	20.38
sc SCOTICO	m	20.38
v TERRENO VEGETALE	m	14.31

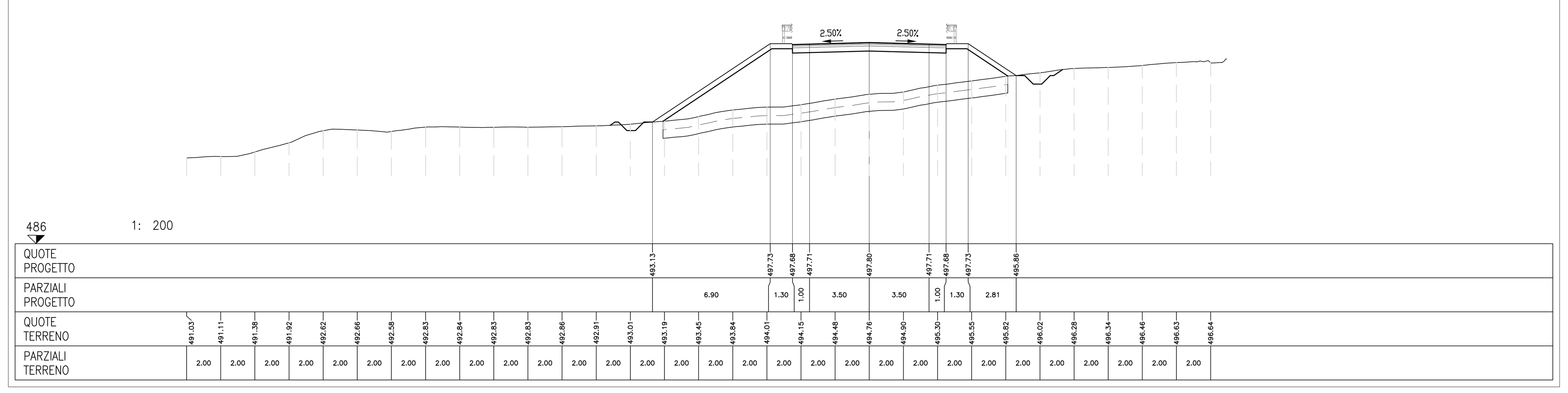

Sezione no. 92 Km 3875.00

FD SCAVO FOSSO DX	m^2	0.45
FS SCAVO FOSSO SX	m^2	0.38
RI RILEVATO	m^2	51.10
a USURA	m	9.00
ac ANTICAPILLARE	m	21.13
ba BASE	m	9.00
bi BINDER	m	9.00
bo BONIFICA	m	21.13
fo FONDAZIONE	m	9.00
ge GEOTESSUTO	m	21.13
sc SCOTICO	m	21.13
v TERRENO VEGETALE	m	15.50

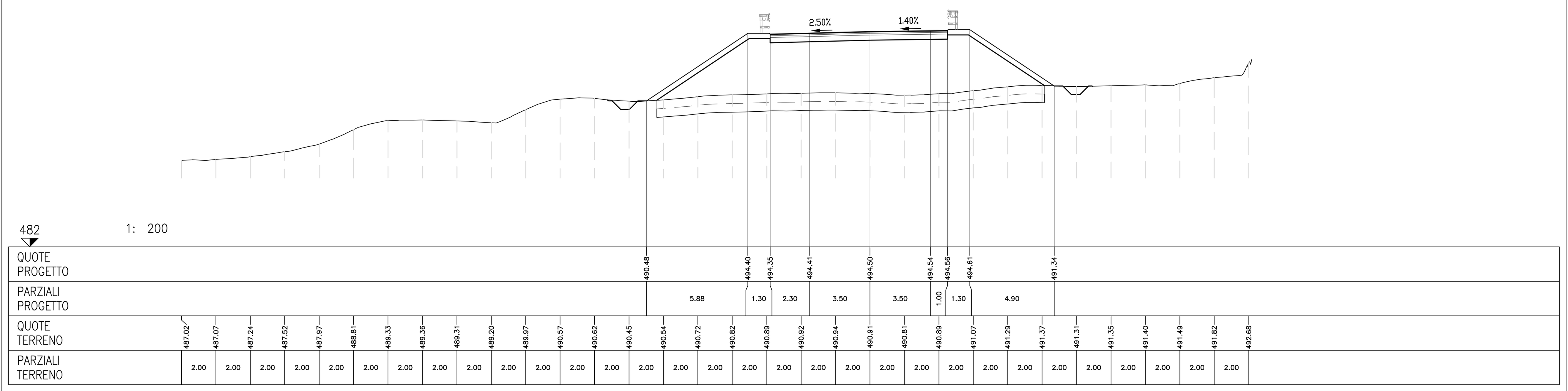

Sezione no. 95 Km 4000.00

FD SCAVO FOSSO DX	m^2	0.78
FS SCAVO FOSSO SX	m^2	0.43
RI RILEVATO	m^2	59.13
a USURA	m	16.00
ac ANTICAPILLARE	m	25.90
ba BASE	m	16.00
bi BINDER	m	16.00
bo BONIFICA	m	25.90
fo FONDAZIONE	m	16.00
ge GEOTESSUTO	m	25.90
sc SCOTICO	m	25.90
v TERRENO VEGETALE	m	12.52

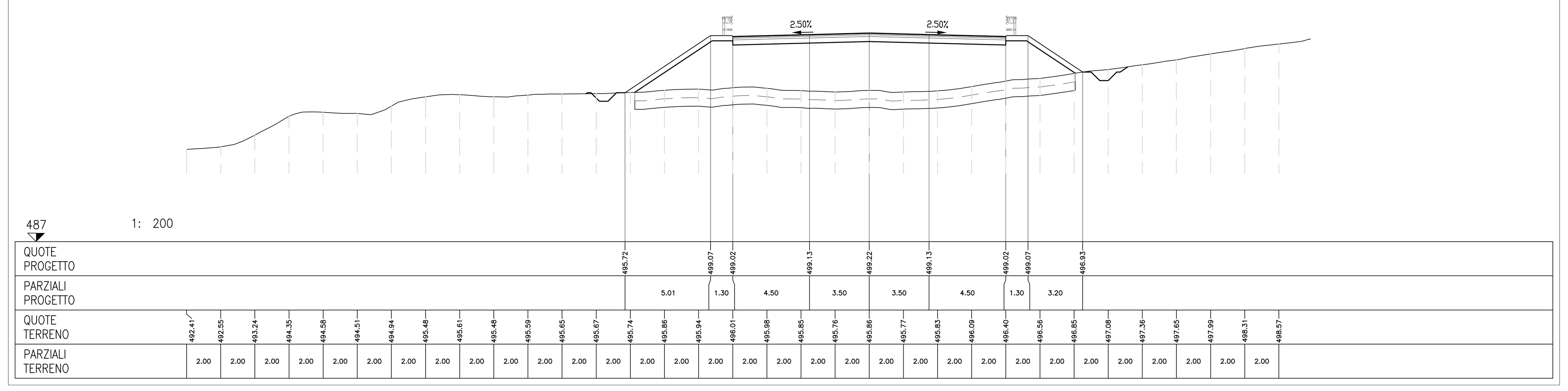

Sezione no. 93 Km 3914.00

FD SCAVO FOSSO DX	m^2	0.66
FS SCAVO FOSSO SX	m^2	0.44
RI RILEVATO	m^2	49.83
a USURA	m	9.00
ac ANTICAPILLARE	m	20.93
ba BASE	m	9.00
bi BINDER	m	9.00
bo BONIFICA	m	20.93
fo FONDAZIONE	m	9.00
ge GEOTESSUTO	m	20.93
sc SCOTICO	m	20.93
v TERRENO VEGETALE	m	15.10

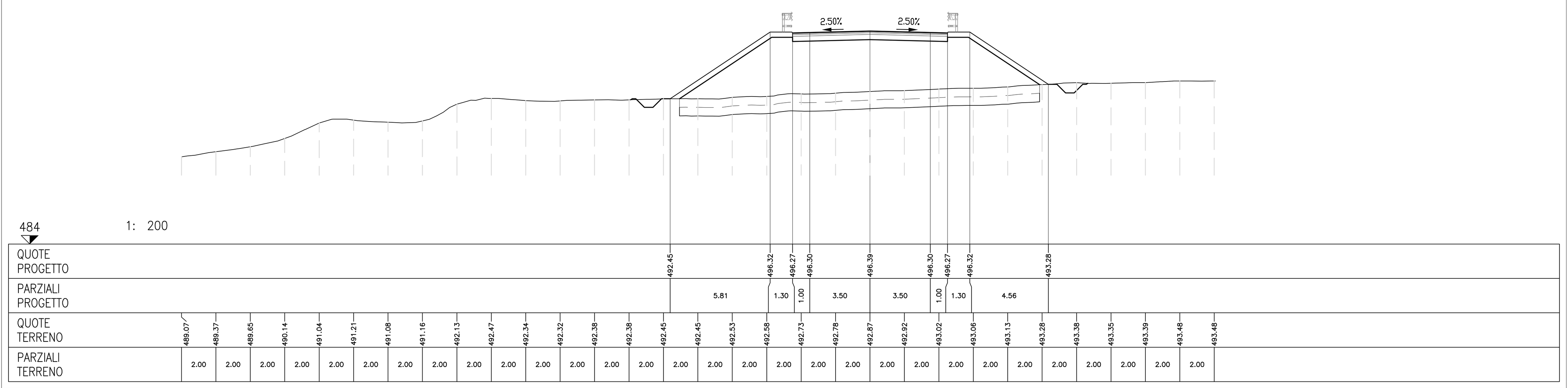

Sezione no. 96 Km 4050.00

FD SCAVO FOSSO DX	m^2	0.88
FS SCAVO FOSSO SX	m^2	0.27
RI RILEVATO	m^2	13.40
a USURA	m	9.00
ac ANTICAPILLARE	m	15.46
ba BASE	m	9.00
bi BINDER	m	9.00
bo BONIFICA	m	15.46
fo FONDAZIONE	m	9.00
ge GEOTESSUTO	m	15.46
sc SCOTICO	m	15.46
v TERRENO VEGETALE	m	8.40

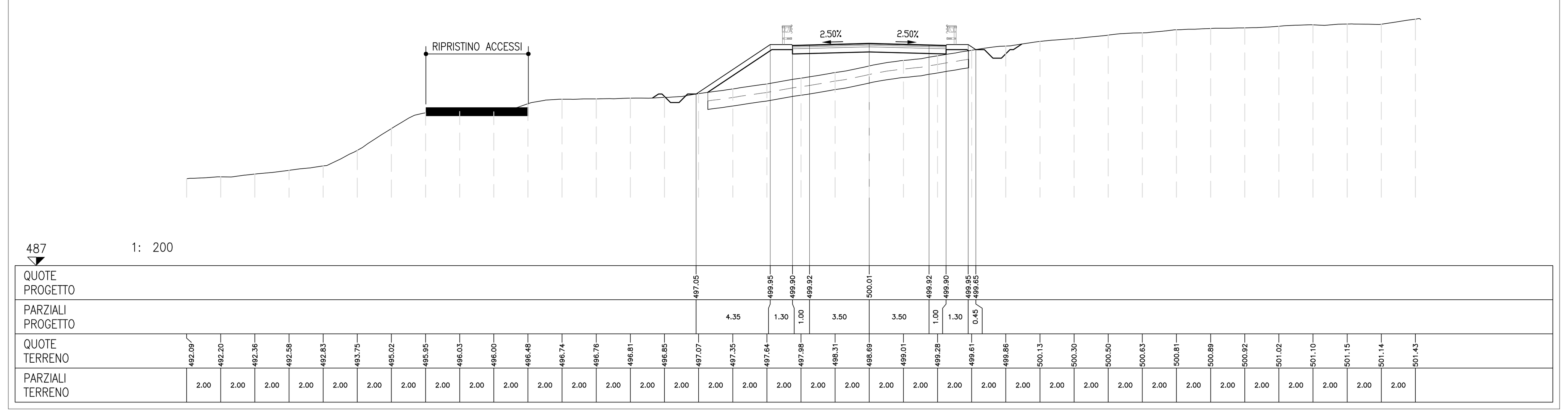

LEGENDA MOVIMENTI TERRA

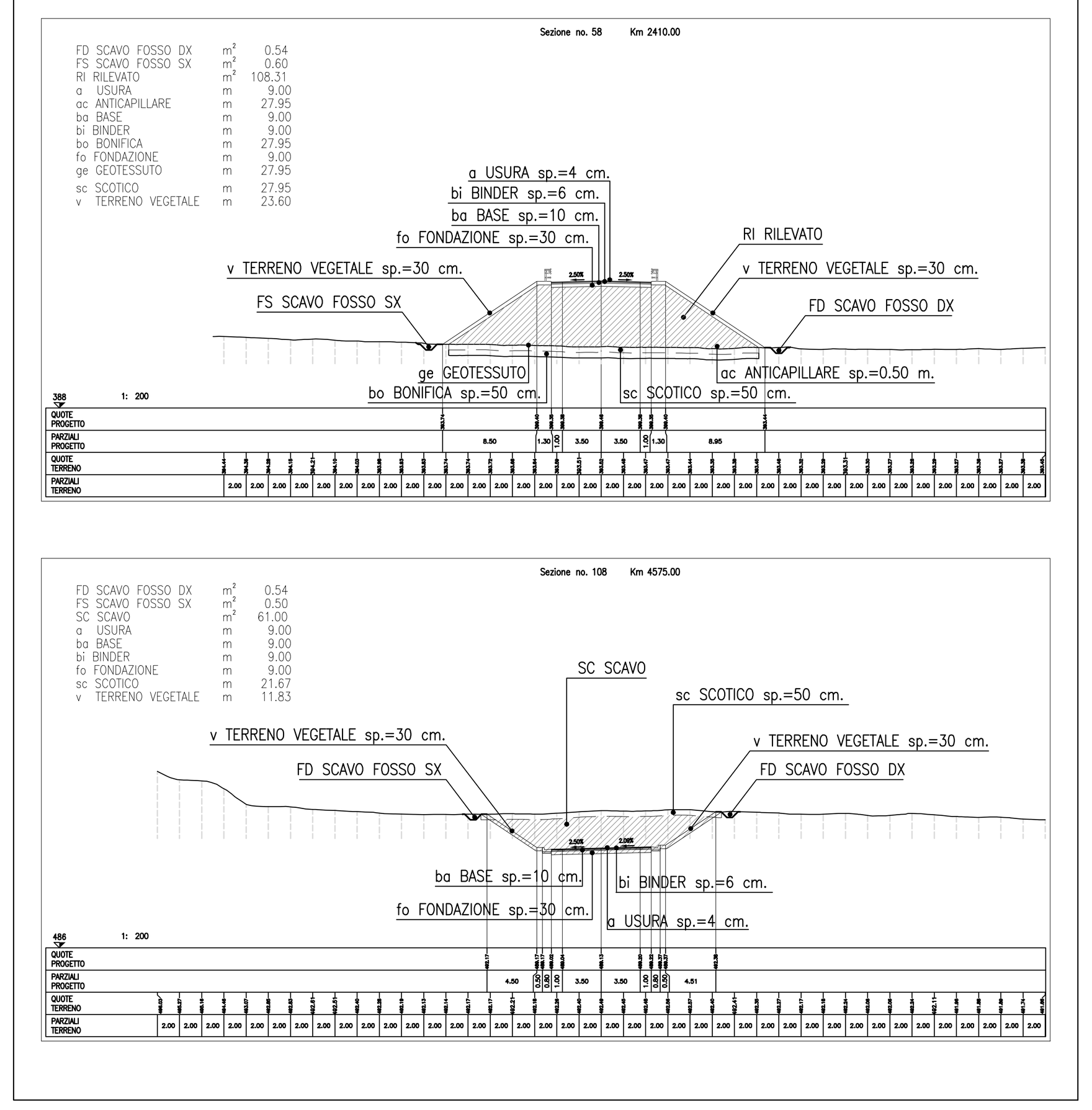

COMMITTENTE:

RFI RETE FERROVIARIA ITALIANA
GRUPPO FERROVIE DELLO STATO ITALIANE

PROGETTAZIONE:

ITALFERR
GRUPPO FERROVIE DELLO STATO ITALIANE

U.O. INFRASTRUTTURE NORD

PROGETTO DEFINITIVO

DIRETTRICE FERROVIARIA MESSINA - CATANIA - PALERMO
NUOVO COLLEGAMENTO PALERMO - CATANIA

RADDOPPIO TRATTA FIUMETORTO - LERCARA DIRAMAZIONE
LOTTO 1+2

VIABILITA'

NV20 - Nuova viabilità di collegamento Roccapalumba-Lercara
Sezioni trasversali - Tav. 16/24

SCALA: 1:200

COMMESSA	LOTTO	FASE	ENTE	TIPO DOC.	OPERA/DISCIPLINA	PROGR.	REV.
RS3Z	00	D	26	W9	NV2000	016	C

Rev.	Descrizione	Redatto	Data	Verificato	Data	Approvato	Data	Autorizzato Data
A	EMISSIONE ESECUTIVA	C. INTEGRA	Gennaio 2020	L. STOPPINI	Gennaio 2020	A. BARRECA	Gennaio 2020	F. SACCHI Settembre 2021
B	1° AGG. A CONSEGNA CSLLPP	C. INTEGRA	Maggio 2020	L. STOPPINI	Maggio 2020	A. BARRECA	Maggio 2020	
C	AGGIORNAMENTO PER CDS	C. INTEGRA	Settembre 2021	L. STOPPINI	Settembre 2021	A. BARRECA	Settembre 2021	

File: RS3Z00D26W9NV2000016C.DWG n. Elab.:

SCALA DI STAMPA: 1=1