LEGENDA MOVIMENTI TERRA

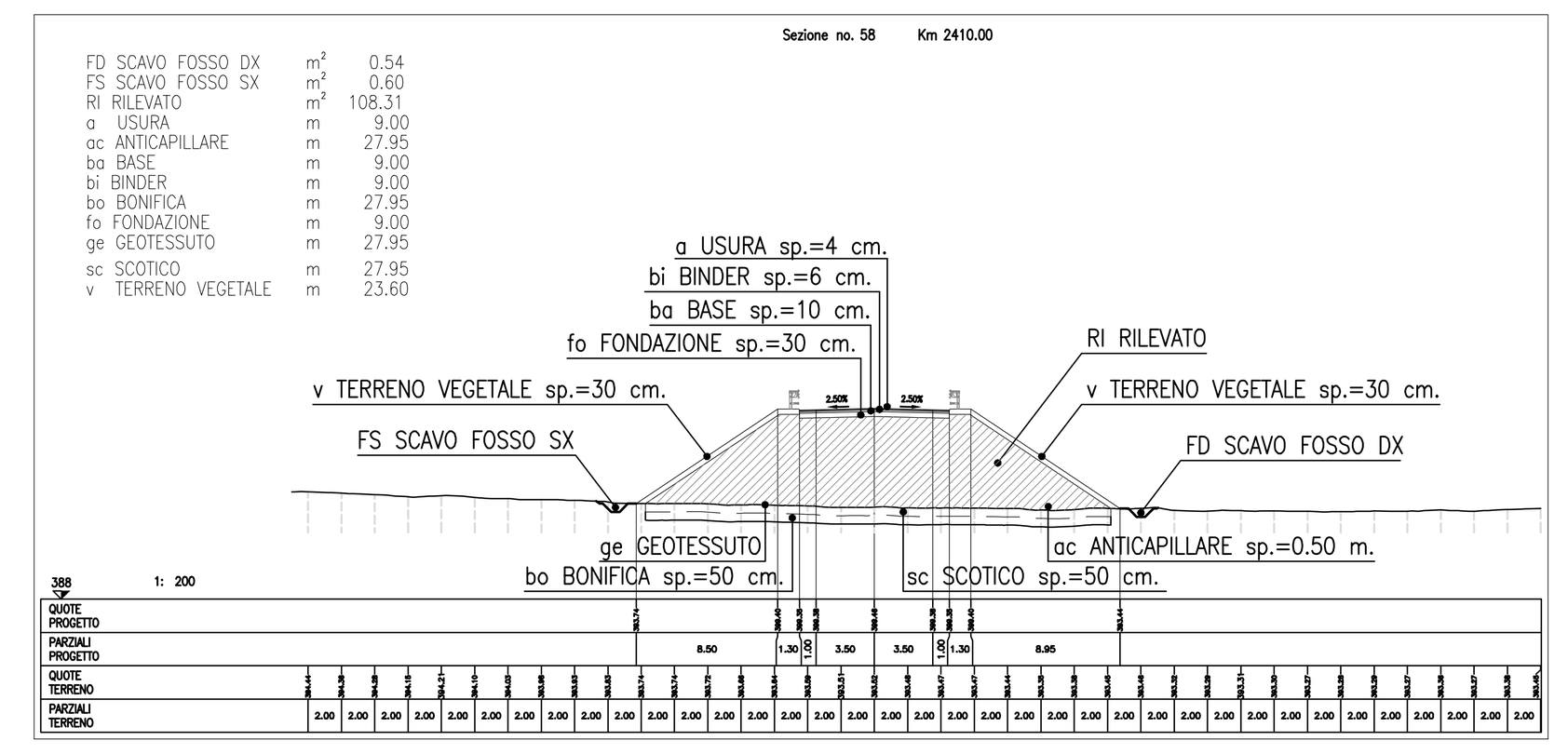

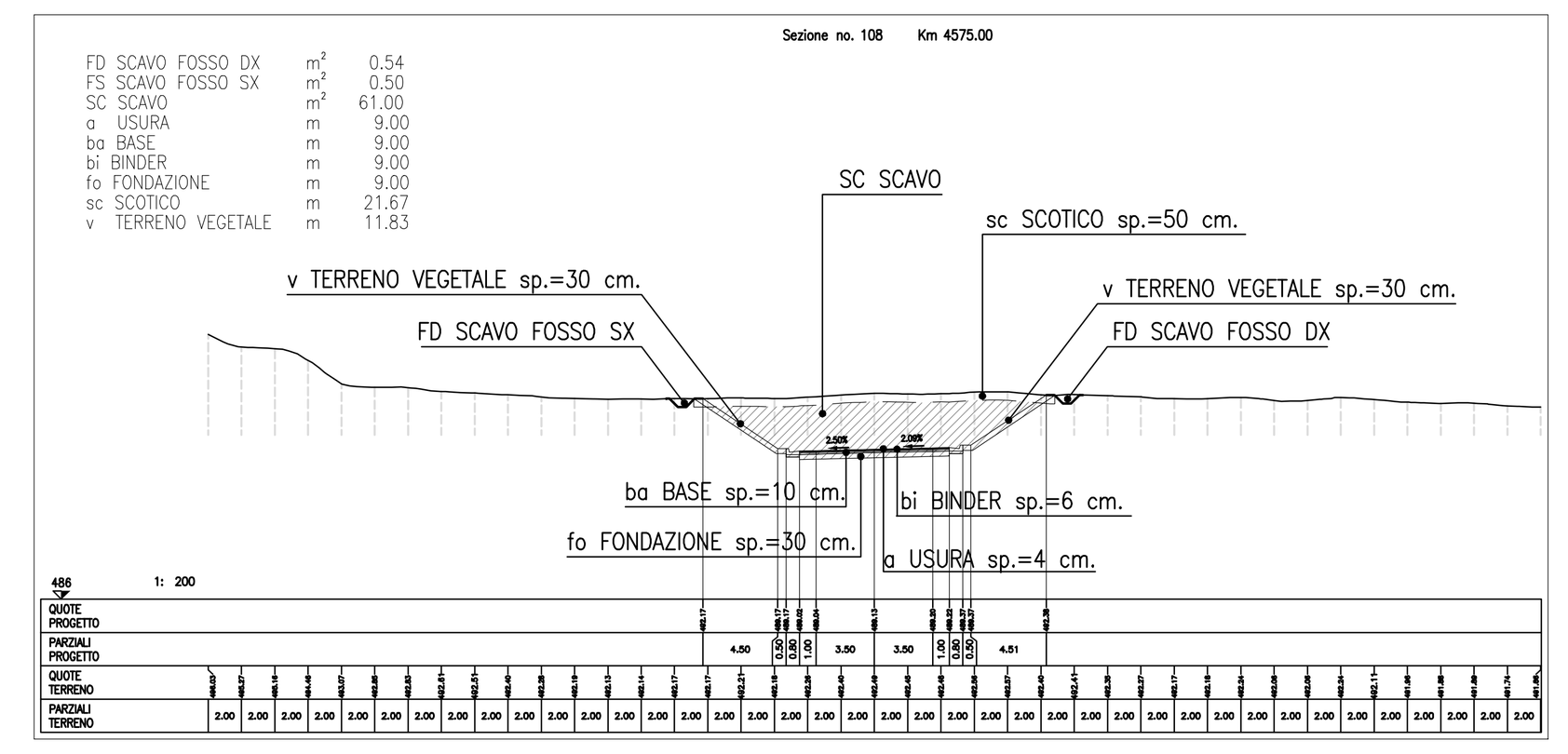

Sezione no. 127 Km 5397.93

FD SCAVO FOSSO DX	m²	0.23
FS SCAVO FOSSO SX	m²	0.98
RI RILEVATO	m²	31.70
a USURA	m	9.00
ac ANTICAPILLARE	m	18.99
ba BASE	m	9.00
bi BINDER	m	9.00
bo BONIFICA	m	18.99
fo FONDAZIONE	m	9.00
ge GEOTESSUTO	m	18.99
sc SCOTICO	m	18.99
v TERRENO VEGETALE	m	12.46

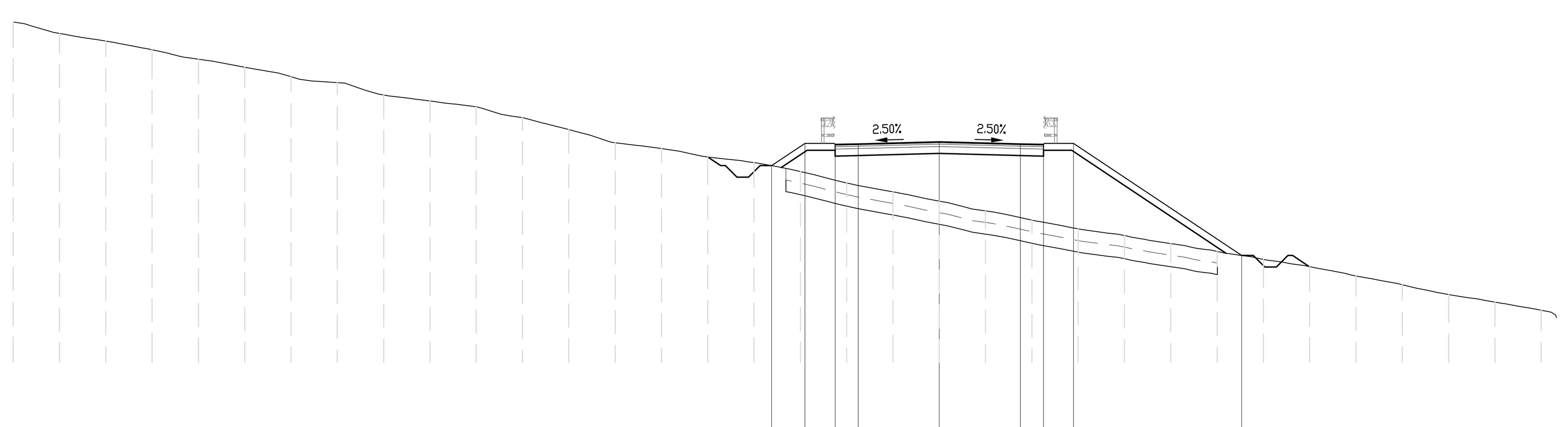

420 1: 200

QUOTE PROGETTO	432.49 433.45 433.40 433.43 433.52 433.43 433.40 433.45 428.61
PARZIALI PROGETTO	1.44 1.30 1.00 3.50 3.50 1.00 1.30 7.26
QUOTE TERRENO	438.69 438.19 437.87 437.49 437.08 436.74 436.33 436.07 435.54 435.28 435.03 434.56 434.05 433.48 433.23 432.86 432.62 432.24 431.75 431.36 430.96 430.54 430.14 429.76 429.47 429.13 428.79 428.44 428.14 427.73 427.35 426.93 426.60 426.25
PARZIALI TERRENO	2.00 2.00 2.00 2.00 2.00 2.00 2.00 2.00 2.00 2.00 2.00 2.00 2.00 2.00 2.00 2.00 2.00 2.00 2.00 2.00 2.00 2.00 2.00 2.00 2.00 2.00 2.00 2.00 2.00 2.00 2.00 2.00 2.00

Sezione no. 128 Km 5440.00

FD SCAVO FOSSO DX	m²	0.14
FS SCAVO FOSSO SX	m²	1.39
RI RILEVATO	m²	23.00
SC SCAVO	m²	0.02
a USURA	m	9.00
ac ANTICAPILLARE	m	17.84
ba BASE	m	9.00
bi BINDER	m	9.00
bo BONIFICA	m	17.84
fo FONDAZIONE	m	9.00
ge GEOTESSUTO	m	17.84
sc SCOTICO	m	18.42
v TERRENO VEGETALE	m	11.39

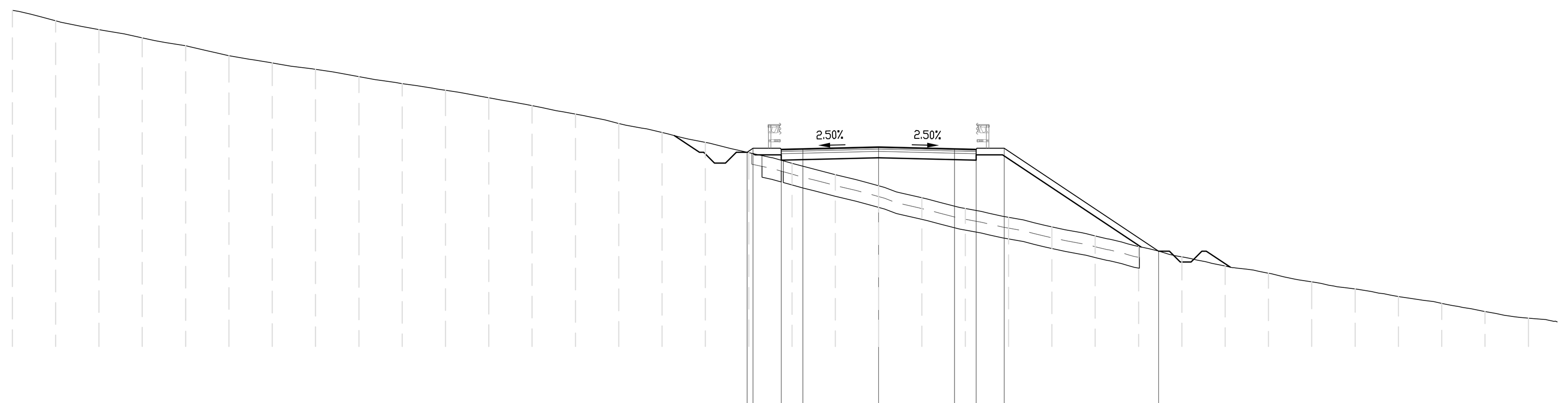

418 1: 200

QUOTE PROGETTO	430.97 431.16 431.11 431.13 431.22 431.13 431.11 431.16 426.40
PARZIALI PROGETTO	0.28 1.30 1.00 3.50 3.50 1.00 1.30 7.13
QUOTE TERRENO	437.54 437.05 436.64 436.26 435.90 435.44 435.10 434.81 434.47 434.15 433.84 433.49 433.13 432.74 432.31 431.89 431.43 430.96 430.46 429.94 429.42 428.87 428.38 427.97 427.52 427.11 426.62 426.14 425.72 425.39 424.98 424.65 424.30 423.98 423.61 423.31
PARZIALI TERRENO	2.00 2.00 2.00 2.00 2.00 2.00 2.00 2.00 2.00 2.00 2.00 2.00 2.00 2.00 2.00 2.00 2.00 2.00 2.00 2.00 2.00 2.00 2.00 2.00 2.00 2.00 2.00 2.00 2.00 2.00 2.00 2.00 2.00 2.00 2.00

Sezione no. 129 Km 5490.00

FD SCAVO FOSSO DX	m²	1.11
FS SCAVO FOSSO SX	m²	2.55
RI RILEVATO	m²	170.97
a USURA	m	9.00
ac ANTICAPILLARE	m	66.54
ba BASE	m	9.00
bi BINDER	m	9.00
bo BONIFICA	m	66.54
fo FONDAZIONE	m	9.00
ge GEOTESSUTO	m	66.54
sc SCOTICO	m	66.54
v TERRENO VEGETALE	m	16.47

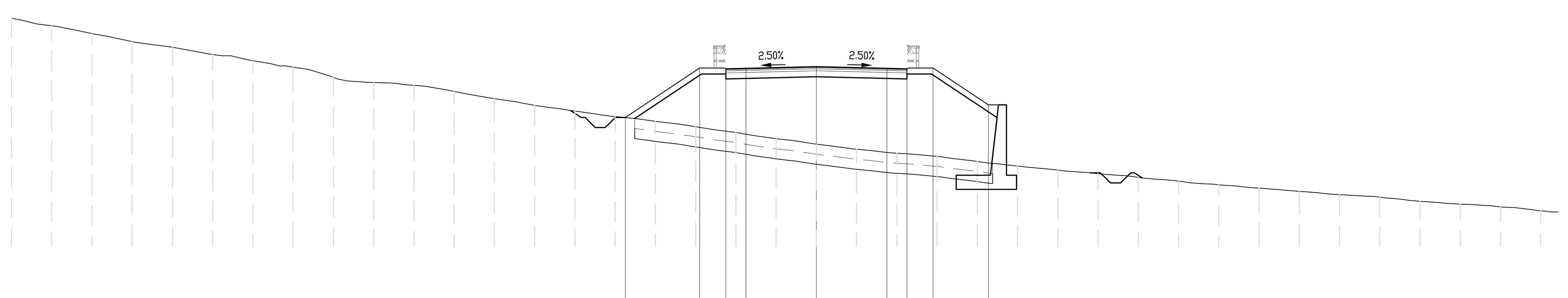

416 1: 200

QUOTE PROGETTO	426.41 428.87 428.82 428.85 428.93 428.85 428.82 428.87 427.04
PARZIALI PROGETTO	3.69 1.30 1.00 3.50 3.50 1.00 1.30 2.75
QUOTE TERRENO	431.34 430.97 430.58 430.18 429.90 429.54 429.23 428.92 428.40 428.15 428.01 427.71 427.35 427.02 426.73 426.46 426.22 425.95 425.67 425.35 425.09 424.84 424.64 424.48 424.23 424.00 423.80 423.62 423.44 423.25 423.07 422.90 422.74 422.57 422.45 422.25 422.11 421.97 421.78
PARZIALI TERRENO	2.00 2.00 2.00 2.00 2.00 2.00 2.00 2.00 2.00 2.00 2.00 2.00 2.00 2.00 2.00 2.00 2.00 2.00 2.00 2.00 2.00 2.00 2.00 2.00 2.00 2.00 2.00 2.00 2.00 2.00 2.00 2.00 2.00 2.00 2.00 2.00 2.00 2.00

Sezione no. 130 Km 5534.43

FD SCAVO FOSSO DX	m²	0.17
FS SCAVO FOSSO SX	m²	0.79
RI RILEVATO	m²	0.72
SC SCAVO	m²	14.94
a USURA	m	9.00
ac ANTICAPILLARE	m	2.37
ba BASE	m	9.00
bi BINDER	m	9.00
bo BONIFICA	m	2.37
fo FONDAZIONE	m	9.00
ge GEOTESSUTO	m	2.37
sc SCOTICO	m	16.99
v TERRENO VEGETALE	m	7.89



415 1: 200

QUOTE PROGETTO	429.16 426.97 426.97 426.82 426.85 426.94 426.85 426.82 426.87 425.69
PARZIALI PROGETTO	3.28 0.50 0.80 1.00 3.50 3.50 1.00 1.30 1.77
QUOTE TERRENO	437.63 437.01 436.34 435.86 435.52 435.27 434.49 433.72 433.20 432.67 432.06 431.44 431.02 430.55 429.41 429.28 428.95 428.70 428.37 427.71 427.17 426.82 426.46 426.01 425.59 425.18 424.79 424.39 424.02 423.64 423.25 422.84 422.53 422.23 421.86 421.61 421.38 421.14 420.94 420.79 420.63
PARZIALI TERRENO	2.00 2.00 2.00 2.00 2.00 2.00 2.00 2.00 2.00 2.00 2.00 2.00 2.00 2.00 2.00 2.00 2.00 2.00 2.00 2.00 2.00 2.00 2.00 2.00 2.00 2.00 2.00 2.00 2.00 2.00 2.00 2.00 2.00 2.00 2.00 2.00 2.00 2.00 2.00 2.00

Sezione no. 131 Km 5560.00

FS SCAVO FOSSO SX	m²	1.02
SC SCAVO	m²	88.98
a USURA	m	9.00
ba BASE	m	9.00
bi BINDER	m	9.00
fo FONDAZIONE	m	9.00
sc SCOTICO	m	26.96
v TERRENO VEGETALE	m	17.61

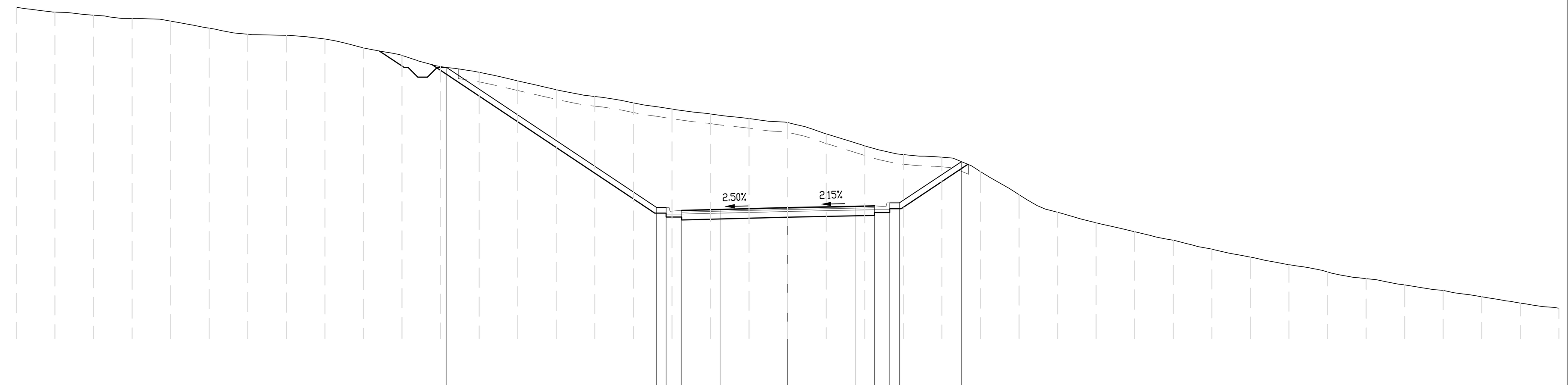

415 1: 200

QUOTE PROGETTO	433.05 425.80 425.80 425.65 425.70 425.78 425.86 425.88 426.03 426.03 428.17
PARZIALI PROGETTO	10.88 0.50 0.80 2.00 3.50 3.50 1.00 0.80 0.50 3.21
QUOTE TERRENO	436.18 435.93 435.77 435.60 435.46 435.09 434.78 434.72 434.53 434.07 433.68 433.10 432.80 432.36 431.90 431.55 431.22 430.90 430.64 430.41 430.20 429.61 428.99 428.54 428.40 427.65 426.46 425.54 425.00 424.53 424.09 423.63 423.22 422.83 422.45 422.10 421.78 421.49 421.16 420.84 420.56
PARZIALI TERRENO	2.00 2.00 2.00 2.00 2.00 2.00 2.00 2.00 2.00 2.00 2.00 2.00 2.00 2.00 2.00 2.00 2.00 2.00 2.00 2.00 2.00 2.00 2.00 2.00 2.00 2.00 2.00 2.00 2.00 2.00 2.00 2.00 2.00 2.00 2.00 2.00 2.00 2.00 2.00 2.00

Sezione no. 132 Km 5586.76

FS SCAVO FOSSO SX	m²	1.12
SC SCAVO	m²	39.44
a USURA	m	9.00
ba BASE	m	9.02
bi BINDER	m	9.02
fo FONDAZIONE	m	9.02
sc SCOTICO	m	19.88
v TERRENO VEGETALE	m	9.16

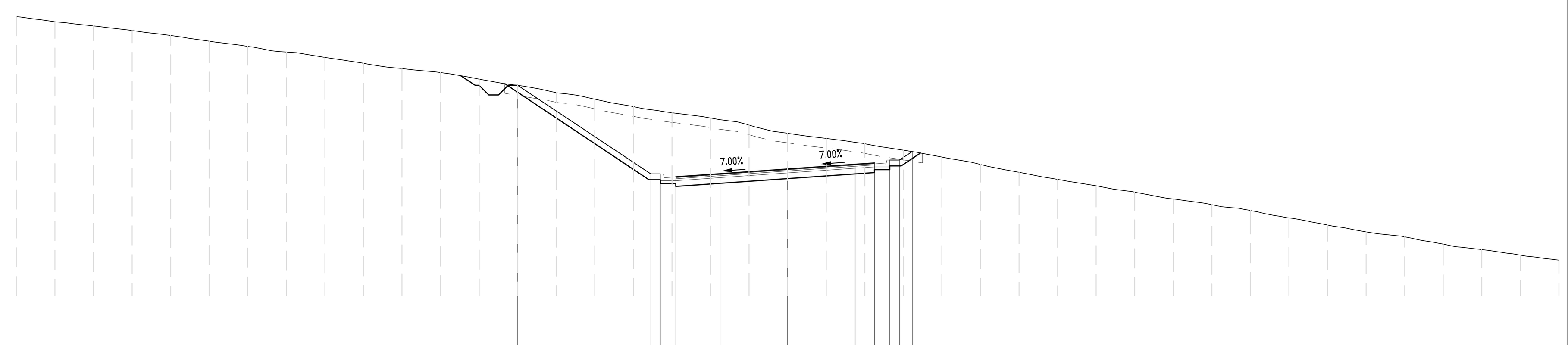

414 1: 200

QUOTE PROGETTO	428.92 424.32 424.32 424.17 424.34 424.58 424.83 424.90 425.05 425.05 425.49
PARZIALI PROGETTO	6.90 0.50 0.80 2.30 3.50 3.50 1.00 0.80 0.50 0.66
QUOTE TERRENO	432.49 432.23 432.01 431.77 431.51 431.22 430.95 430.65 430.38 430.07 429.80 429.59 429.25 428.92 428.55 428.20 427.82 427.50 427.23 426.86 426.44 426.17 425.89 425.56 425.20 424.82 424.41 424.04 423.71 423.38 423.03 422.73 422.43 422.04 421.68 421.32 421.06 420.68 420.40 420.11 419.85
PARZIALI TERRENO	2.00 2.00 2.00 2.00 2.00 2.00 2.00 2.00 2.00 2.00 2.00 2.00 2.00 2.00 2.00 2.00 2.00 2.00 2.00 2.00 2.00 2.00 2.00 2.00 2.00 2.00 2.00 2.00 2.00 2.00 2.00 2.00 2.00 2.00 2.00 2.00 2.00 2.00 2.00 2.00

COMMITTENTE:

RFI RETE FERROVIARIA ITALIANA
GRUPPO FERROVIE DELLO STATO ITALIANE

PROGETTAZIONE:

ITALFERR
GRUPPO FERROVIE DELLO STATO ITALIANE

U.O. INFRASTRUTTURE NORD

PROGETTO DEFINITIVO

DIRETTRICE FERROVIARIA MESSINA - CATANIA - PALERMO
NUOVO COLLEGAMENTO PALERMO - CATANIA

RADDOPPIO TRATTA FIUMETORTO - LERCARA DIRAMAZIONE
LOTTO 1+2

VIABILITA'

NV20 - Nuova viabilità di collegamento Roccapalumba-Lercara
Sezioni trasversali - Tav. 22/24

SCALA: 1:200

COMMESSA	LOTTO	FASE	ENTE	TIPO DOC.	OPERA/DISCIPLINA	PROGR.	REV.
RS3Z	00	D	26	W9	NV2000	022	C

Rev.	Descrizione	Redatto	Data	Verificato	Data	Approvato	Data	Autorizzato Data
A	EMISSIONE ESECUTIVA	C. INTEGRA	Gennaio 2020	L. STOPPINI	Gennaio 2020	A. BARRECA	Gennaio 2020	F. SACCHI Settembre 2021
B	1° AGG. A CONSEGNA CSLLPP	C. INTEGRA	Maggio 2020	L. STOPPINI	Maggio 2020	A. BARRECA	Maggio 2020	
C	AGGIORNAMENTO PER CDS	C. INTEGRA	Settembre 2021	L. STOPPINI	Settembre 2021	A. BARRECA	Settembre 2021	

File: RS3Z00D26W9NV2000022C.DWG n. Elab.:

SCALA DI STAMPA: 1=1