CONSOLIDAMENTO BASE RILEVATO
Planimetria - Pk 3+406.39
Scala 1:200

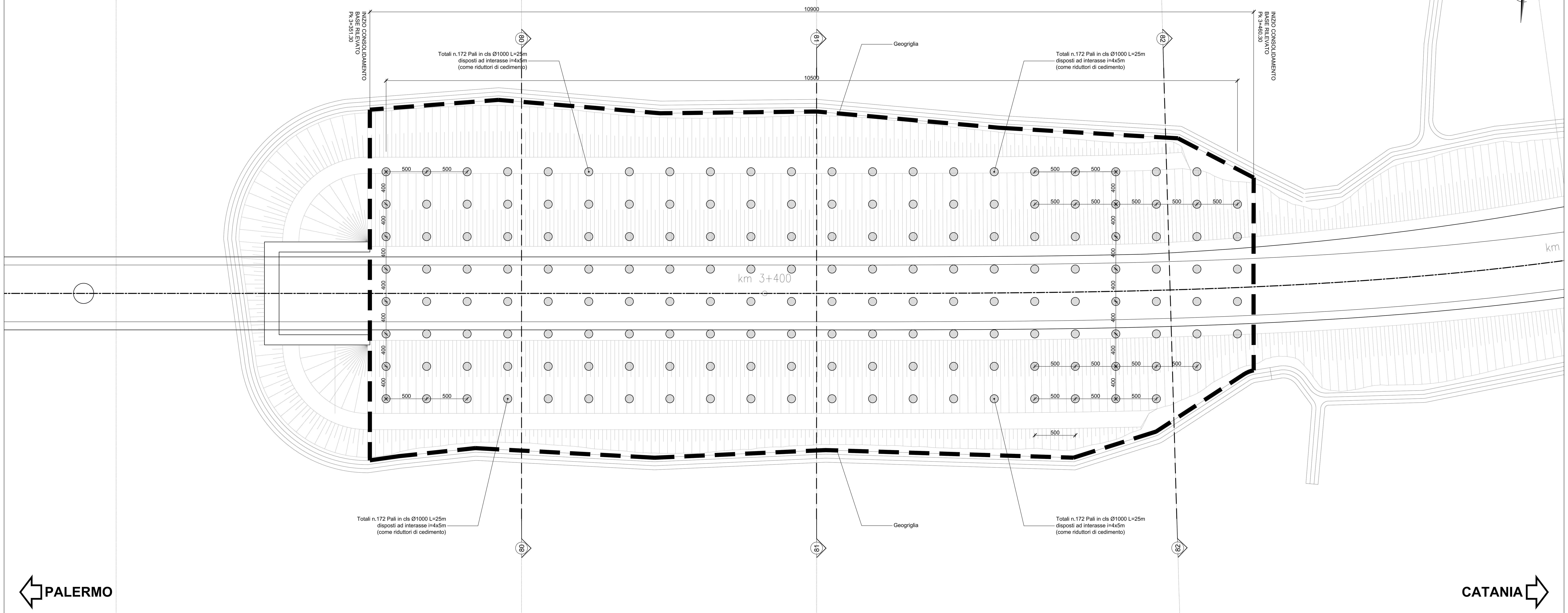

KEY PLAN

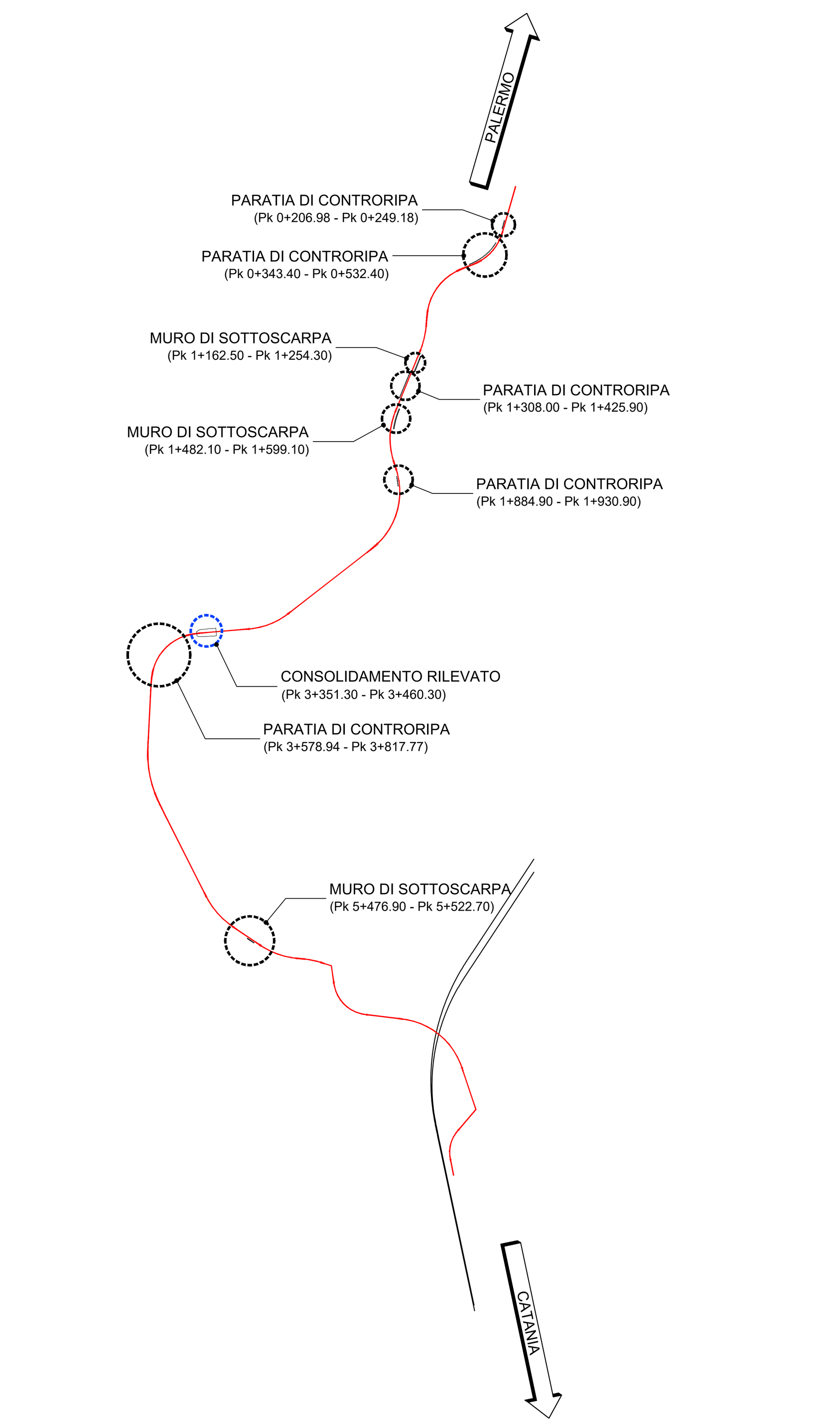

CONSOLIDAMENTO BASE RILEVATO
Sezione no.81 - Km 3+406.39
Scala 1:100

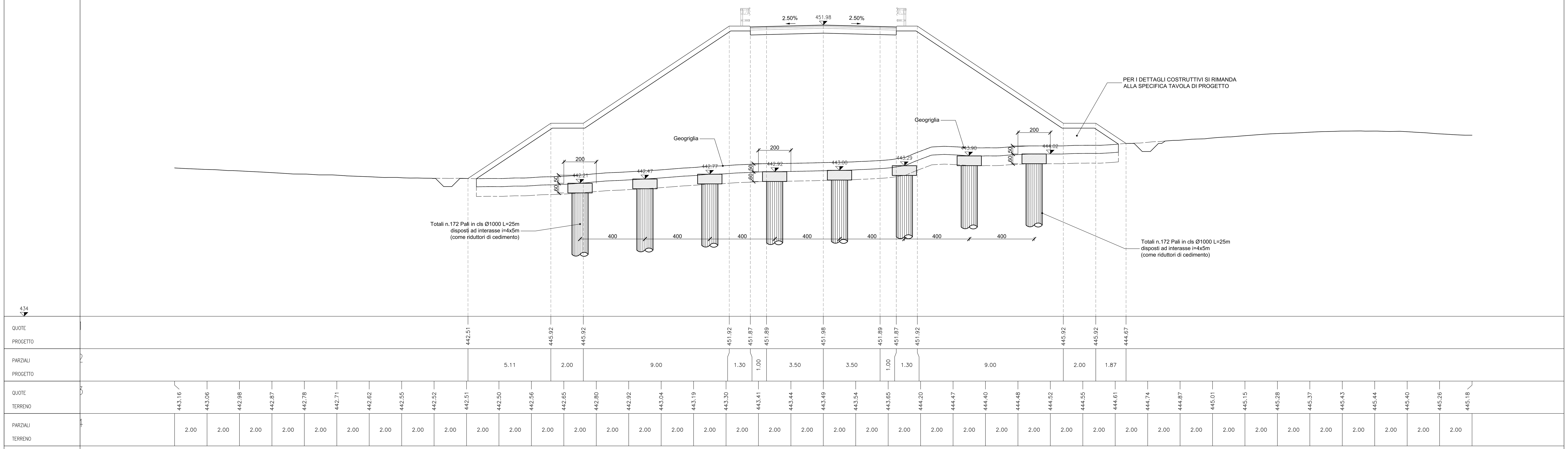

COMMITTENTE:

RFI RETE FERROVIARIA ITALIANA
GRUPPO FERROVIE DELLO STATO ITALIANE

PROGETTAZIONE:

ITALFERR
GRUPPO FERROVIE DELLO STATO ITALIANE

U.O. INFRASTRUTTURE NORD

PROGETTO DEFINITIVO

DIRETTRICE FERROVIARIA MESSINA - CATANIA - PALERMO
NUOVO COLLEGAMENTO PALERMO - CATANIA

RADDOPPIO TRATTA FIUMETORTO - LERCARA DIRAMAZIONE
LOTTO 1+2

VIABILITA'
NV20 - Nuova viabilità di collegamento Roccapalumba-Lercara
Consolidamento alla base del rilevato (Pk 3+351.30 - Pk 3+460.30)

SCALA: VARIE

COMMESSA	LOTTO	FASE	ENTE	TIPO DOC.	OPERA/DISCIPLINA	PROGR.	REV.
RS3Z	00	D	26	L9	NV2002	001	A

Rev.	Descrizione	Redatto	Data	Verificato	Data	Approvato	Data	Autorizzato Data
B	1° agg. a consegna per CSLLPP	I.G.	Giu. 2020	F. Coppini	Giu. 2020	A. Barreca	Giu. 2020	F. Sacchi Giugno 2020
A	Emissione esecutiva	I.G.	Feb. 2020	F. Coppini	Feb. 2020	A. Barreca	Feb. 2020	

ITALFERR - U.O. INFRASTRUTTURE NORD Dott. Ing. Francesco Sacchi Ordine degli Ingegneri della Provincia di Roma n. 21172 Sez. A

File: RS3Z00D26L9NV2002001A.dwg | n. Elab.: 26_302