Sezione no. R3-1 Km 0.00

FD SCAVO FOSSO DX	m^2	0.34
RI RILEVATO	m^3	15.98
RR RIEMPIMENTO ISOLA	m^3	8.03
o USURA	m	8.00
oc ANTICAPILLARE	m	14.99
bo BASE	m	8.00
bi BINDER	m	8.00
bo BONIFICA	m	14.99
fo FONDAZIONE	m	8.00
ge GEOTESSUTO	m	14.99
sc SCOTICO	m	14.99
v TERRENO VEGETALE	m	5.73

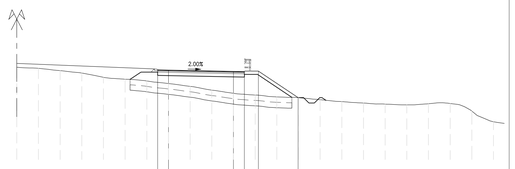

419 1: 200

QUOTE PROGETTO								429.96	429.24				429.12	429.10	429.15		428.71								
PARZIALI PROGETTO								1.00	6.00				1.00	1.30	3.67										
QUOTE TERRENO	429.51	429.42	429.20	428.88	428.59	428.41	428.25	428.01	427.75	427.40	427.11	427.05	426.78	426.71	426.52	426.35	426.21	426.11	426.04	425.15	425.17	425.47	424.48		
PARZIALI TERRENO	2.00	2.00	2.00	2.00	2.00	2.00	2.00	2.00	2.00	2.00	2.00	2.00	2.00	2.00	2.00	2.00	2.00	2.00	2.00	2.00	2.00	2.00	2.00		

Sezione no. R3-2 Km 14.57

FD SCAVO FOSSO DX	m^2	0.25
RI RILEVATO	m^3	18.63
RR RIEMPIMENTO ISOLA	m^3	8.14
o USURA	m	8.00
oc ANTICAPILLARE	m	15.70
bo BASE	m	8.00
bi BINDER	m	8.00
bo BONIFICA	m	15.70
fo FONDAZIONE	m	8.00
ge GEOTESSUTO	m	15.70
sc SCOTICO	m	15.70
v TERRENO VEGETALE	m	6.50

419 1: 200

QUOTE PROGETTO								429.96	429.24				429.12	429.10	429.15		428.28								
PARZIALI PROGETTO								1.00	6.00				1.00	1.30	4.31										
QUOTE TERRENO	429.51	429.34	429.19	429.03	428.88	428.45	428.13	427.82	427.50	427.25	427.01	426.92	426.56	426.34	426.08	425.94	425.73	425.51	425.34	425.15	425.03	424.97	424.79		
PARZIALI TERRENO	2.00	2.00	2.00	2.00	2.00	2.00	2.00	2.00	2.00	2.00	2.00	2.00	2.00	2.00	2.00	2.00	2.00	2.00	2.00	2.00	2.00	2.00	2.00		

Sezione no. R3-3 Km 41.51

FD SCAVO FOSSO DX	m^2	0.49
RI RILEVATO	m^3	0.20
RR RIEMPIMENTO ISOLA	m^3	2.33
SC SCAVO	m^3	2.15
o USURA	m	8.00
bo BASE	m	8.00
bi BINDER	m	8.00
fo FONDAZIONE	m	8.00
sc SCOTICO	m	11.32
v TERRENO VEGETALE	m	2.14

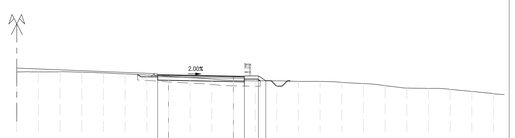

422 1: 200

QUOTE PROGETTO								429.96	429.24				429.12	429.10	429.15		429.05								
PARZIALI PROGETTO								1.00	6.00				1.00	1.30	0.68										
QUOTE TERRENO	429.51	429.52	429.53	429.49	429.43	429.24	429.23	429.09	428.99	428.86	428.73	428.69	428.69	428.65	428.44	428.55	428.45	428.25	428.03	428.00	427.91	427.72	427.51		
PARZIALI TERRENO	2.00	2.00	2.00	2.00	2.00	2.00	2.00	2.00	2.00	2.00	2.00	2.00	2.00	2.00	2.00	2.00	2.00	2.00	2.00	2.00	2.00	2.00	2.00		

Sezione no. R3-4 Km 67.59

FD SCAVO FOSSO DX	m^2	0.69
RR RIEMPIMENTO ISOLA	m^3	0.39
SC SCAVO	m^3	75.33
o USURA	m	8.00
bo BASE	m	8.00
bi BINDER	m	8.00
fo FONDAZIONE	m	8.00
sc SCOTICO	m	32.01
v TERRENO VEGETALE	m	10.17

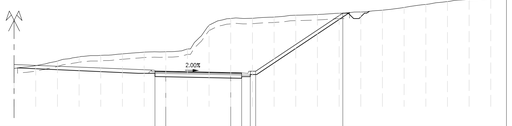

424 1: 200

QUOTE PROGETTO								429.29	429.24				429.12	429.10	429.12	429.25		431.15							
PARZIALI PROGETTO								1.00	6.00				1.00	0.80	0.02	0.93	2.84								
QUOTE TERRENO	429.51	429.42	429.83	430.05	429.99	428.87	428.85	429.12	429.79	429.84	431.83	432.24	432.48	432.30	431.58	431.21	431.19	431.18	431.20	431.34	431.42	431.50	431.68		
PARZIALI TERRENO	2.00	2.00	2.00	2.00	2.00	2.00	2.00	2.00	2.00	2.00	2.00	2.00	2.00	2.00	2.00	2.00	2.00	2.00	2.00	2.00	2.00	2.00	2.00		

Sezione no. R3-5 Km 94.83

RR RIEMPIMENTO ISOLA	m^3	0.64
SC SCAVO	m^3	37.27
o USURA	m	8.00
bo BASE	m	8.00
bi BINDER	m	8.00
fo FONDAZIONE	m	8.00
sc SCOTICO	m	30.98
v TERRENO VEGETALE	m	3.92

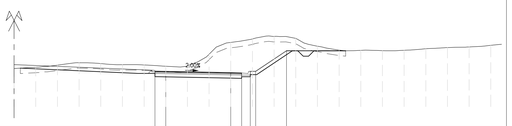

424 1: 200

QUOTE PROGETTO								429.29	429.24				429.12	429.10	429.12	429.25		431.15							
PARZIALI PROGETTO								1.00	6.00				1.00	0.80	0.02	0.93	2.84								
QUOTE TERRENO	429.51	429.42	429.83	430.05	429.99	428.87	428.85	429.12	429.79	429.84	431.83	432.24	432.48	432.30	431.58	431.21	431.19	431.18	431.20	431.34	431.42	431.50	431.68		
PARZIALI TERRENO	2.00	2.00	2.00	2.00	2.00	2.00	2.00	2.00	2.00	2.00	2.00	2.00	2.00	2.00	2.00	2.00	2.00	2.00	2.00	2.00	2.00	2.00	2.00		

Sezione no. R3-6 Km 125.66

FD SCAVO FOSSO DX	m^2	0.34
RI RILEVATO	m^3	15.96
RR RIEMPIMENTO ISOLA	m^3	3.00
o USURA	m	8.00
oc ANTICAPILLARE	m	14.99
bo BASE	m	8.00
bi BINDER	m	8.00
bo BONIFICA	m	14.99
fo FONDAZIONE	m	8.00
ge GEOTESSUTO	m	14.99
sc SCOTICO	m	14.99
v TERRENO VEGETALE	m	5.73

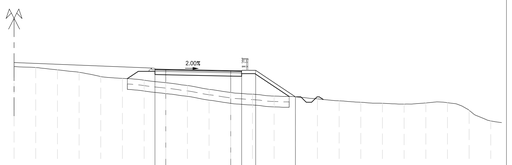

419 1: 200

QUOTE PROGETTO								429.29	429.24				429.12	429.10	429.15		428.71								
PARZIALI PROGETTO								1.00	6.00				1.00	1.30	3.67										
QUOTE TERRENO	429.51	429.42	429.20	428.88	428.59	428.41	428.25	428.01	427.75	427.40	427.11	427.05	426.78	426.71	426.52	426.35	426.21	426.11	426.04	425.15	425.17	425.47	424.48		
PARZIALI TERRENO	2.00	2.00	2.00	2.00	2.00	2.00	2.00	2.00	2.00	2.00	2.00	2.00	2.00	2.00	2.00	2.00	2.00	2.00	2.00	2.00	2.00	2.00	2.00		

LEGENDA MOVIMENTI TERRA

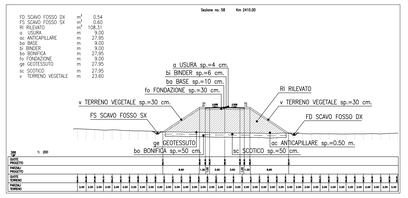

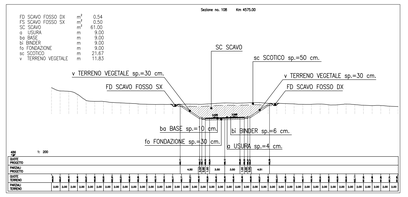

COMMITTENTE:

RFI RETE FERROVIARIA ITALIANA
GRUPPO FERROVIE DELLO STATO ITALIANE

PROGETTAZIONE:

ITALFERR
GRUPPO FERROVIE DELLO STATO ITALIANE

U.O. INFRASTRUTTURE NORD

PROGETTO DEFINITIVO

DIRETTRICE FERROVIARIA MESSINA - CATANIA - PALERMO
NUOVO COLLEGAMENTO PALERMO - CATANIA

RADDOPPIO TRATTA FIUMETORTO - LERCARA DIRAMAZIONE
LOTTO 1+2

VIABILITA'

NV22 - Viabilità di accesso alla Nuova Fermata Lercara dir. e Piazzale di stazione
Sezioni trasversali - Rotatoria 3

SCALA: 1:200

COMMESSA	LOTTO	FASE	ENTE	TIPO DOC.	OPERA/DISCIPLINA	PROGR.	REV.
RS3Z	00	D	26	W9	NV2200	003	B

Rev.	Descrizione	Redatto	Data	Verificato	Data	Approvato	Data	Autorizzato Data
A	EMISSIONE ESECUTIVA	C. INTEGRA	Gennaio 2020	A. BARBERA	Gennaio 2020	A. BARBERA	Gennaio 2020	ITALFERR G.E.I. Direttore Tecnico Ing. Giuseppe Mario Scarpa Ordine Ingegneri Roma n. A 24798
B	1° AGG. A CONSEGNA CSLLPP	C. INTEGRA	Maggio 2020	A. BARBERA	Maggio 2020	A. BARBERA	Maggio 2020	

File: RS3Z00D26WNV2200003B.DWG n. Elab.:

SCALA DI STAMPA: 1=1