LEGENDA MOVIMENTI TERRA

Sezione no. 58 Km 2410.00

FD SCAVO FOSSO DX	m²	0.54
FS SCAVO FOSSO SX	m²	0.60
RI RILEVATO	m²	108.31
a USURA	m	9.00
ac ANTICAPILLARE	m	27.95
ba BASE	m	9.00
bi BINDER	m	9.00
bo BONIFICA	m	27.95
fo FONDAZIONE	m	9.00
ge GEOTESSUTO	m	27.95
sc SCOTICO	m	27.95
v TERRENO VEGETALE	m	23.60

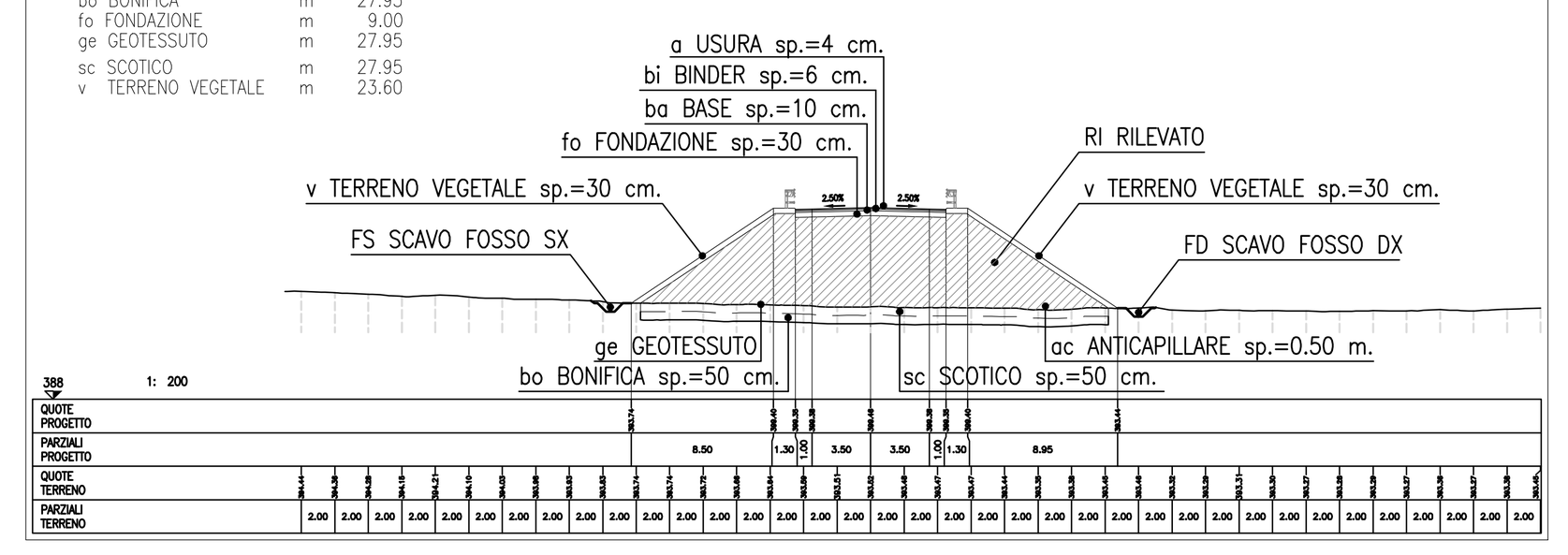

Sezione no. 108 Km 4575.00

FD SCAVO FOSSO DX	m²	0.54
FS SCAVO FOSSO SX	m²	0.50
SC SCAVO	m²	61.00
a USURA	m	9.00
ba BASE	m	9.00
bi BINDER	m	9.00
fo FONDAZIONE	m	9.00
sc SCOTICO	m	21.67
v TERRENO VEGETALE	m	11.83

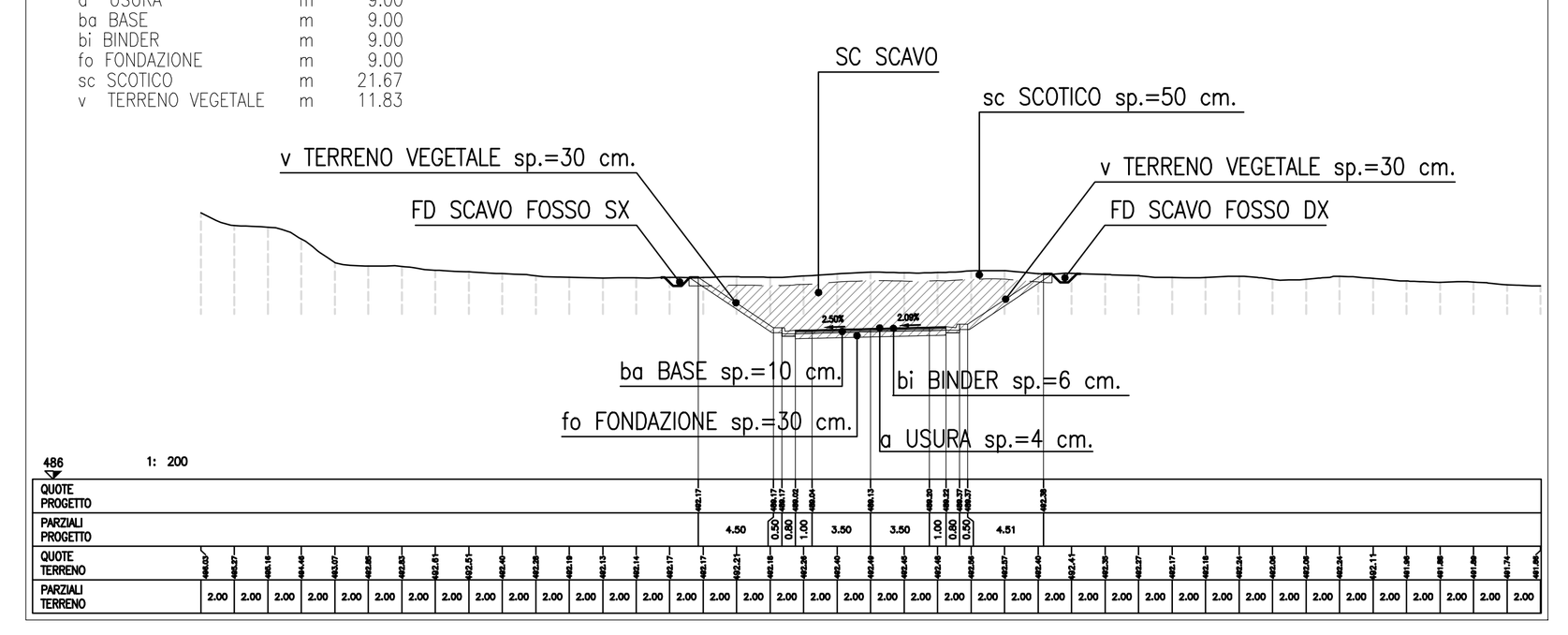

Sezione no. A-10 Km 192.51

FD SCAVO FOSSO DX	m²	0.59
FS SCAVO FOSSO SX	m²	0.63
RI RILEVATO	m²	11.43
a USURA	m	6.50
ac ANTICAPILLARE	m	12.18
ba BASE	m	6.50
bi BINDER	m	6.50
bo BONIFICA	m	12.18
fo FONDAZIONE	m	6.50
ge GEOTESSUTO	m	12.18
sc SCOTICO	m	12.18
v TERRENO VEGETALE	m	7.54

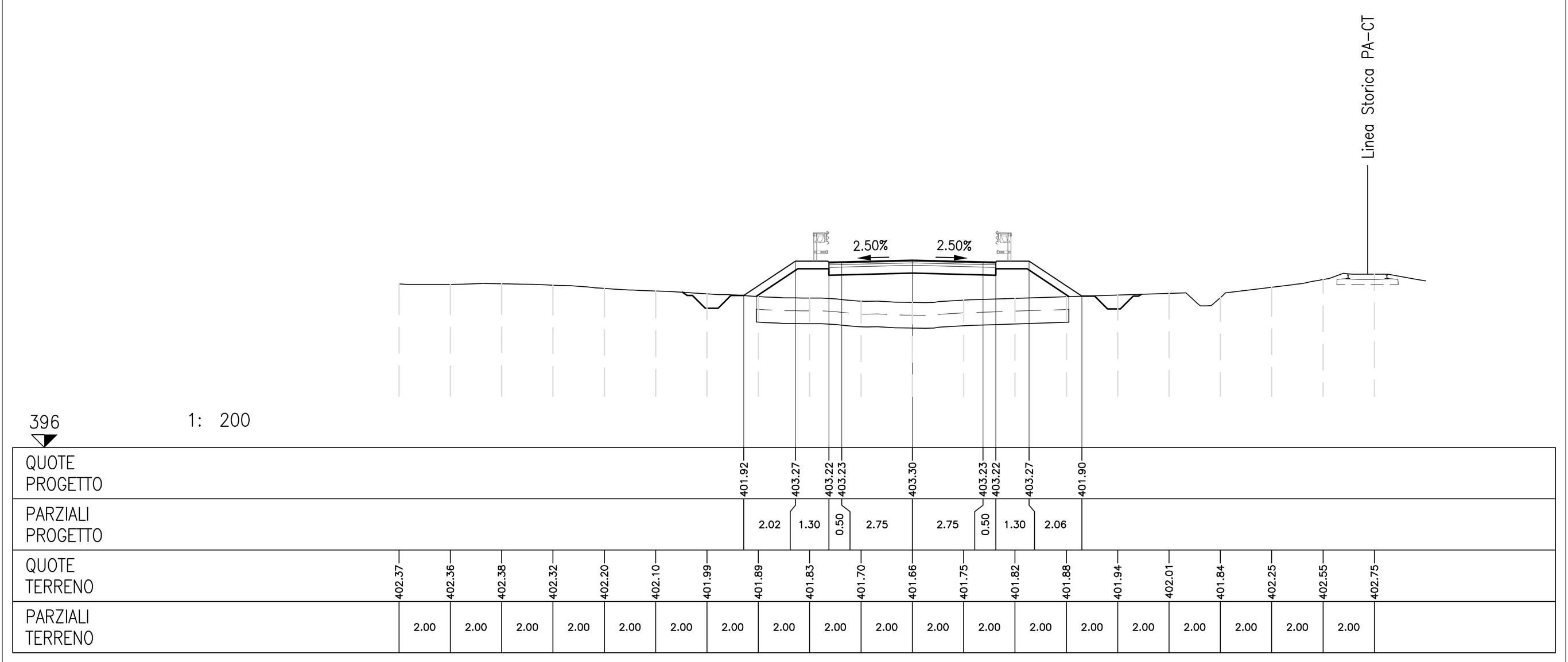

Sezione no. A-13 Km 310.12

FS SCAVO FOSSO SX	m²	0.50
RI RILEVATO	m²	7.04
a USURA	m	6.58
ac ANTICAPILLARE	m	11.48
ba BASE	m	6.58
bi BINDER	m	6.58
bo BONIFICA	m	11.48
fo FONDAZIONE	m	6.58
ge GEOTESSUTO	m	11.48
sc SCOTICO	m	11.48
v TERRENO VEGETALE	m	6.69

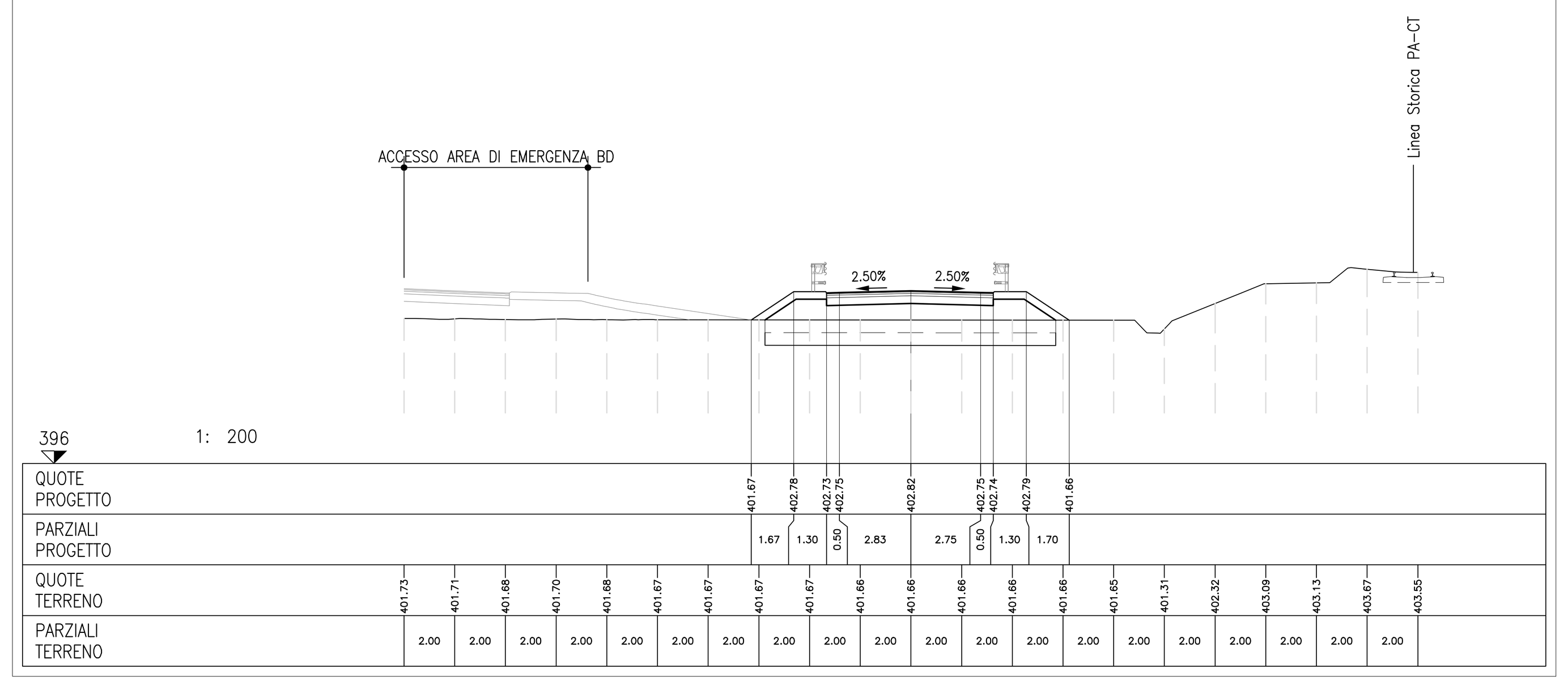

Sezione no. A-16 Km 381.43

a USURA	m	7.99
ba BASE	m	8.42
bi BINDER	m	7.00
fo FONDAZIONE	m	8.57

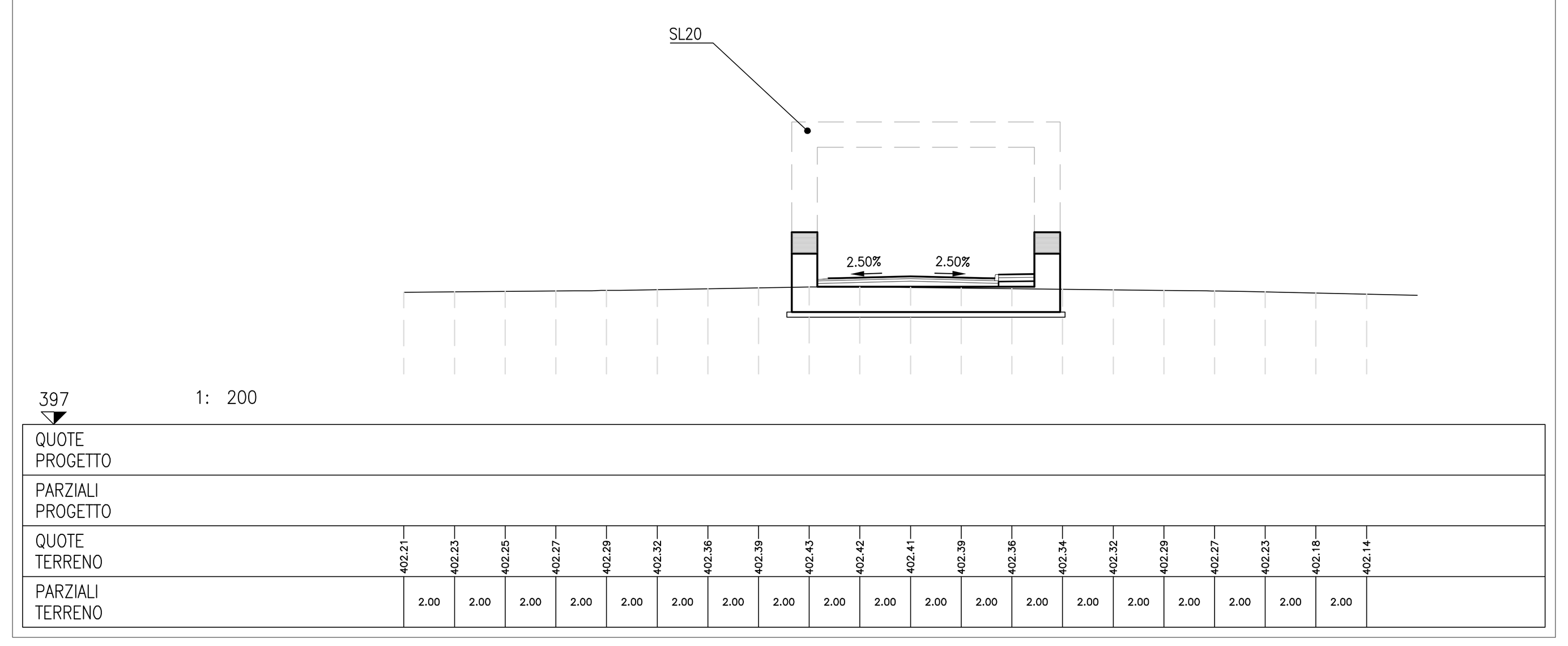

Sezione no. A-11 Km 226.31

FD SCAVO FOSSO DX	m²	0.54
FS SCAVO FOSSO SX	m²	0.52
RI RILEVATO	m²	14.44
a USURA	m	6.50
ac ANTICAPILLARE	m	13.22
ba BASE	m	6.50
bi BINDER	m	6.50
bo BONIFICA	m	13.22
fo FONDAZIONE	m	6.50
ge GEOTESSUTO	m	13.22
sc SCOTICO	m	13.22
v TERRENO VEGETALE	m	8.88

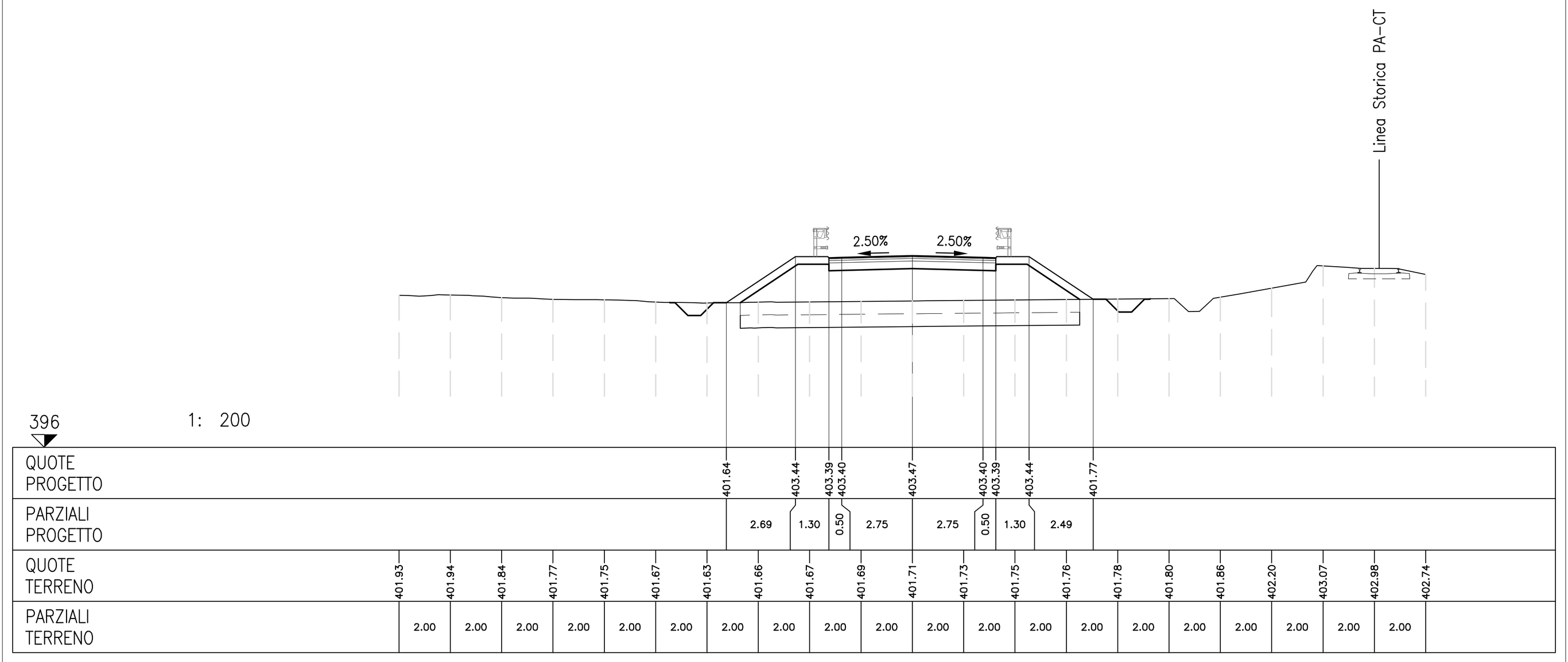

Sezione no. A-14 Km 330.53

FD SCAVO FOSSO DX	m²	0.49
FS SCAVO FOSSO SX	m²	0.59
RI RILEVATO	m²	2.59
a USURA	m	7.17
ac ANTICAPILLARE	m	10.88
ba BASE	m	7.17
bi BINDER	m	7.17
bo BONIFICA	m	10.88
fo FONDAZIONE	m	7.17
ge GEOTESSUTO	m	10.88
sc SCOTICO	m	10.88
v TERRENO VEGETALE	m	5.23

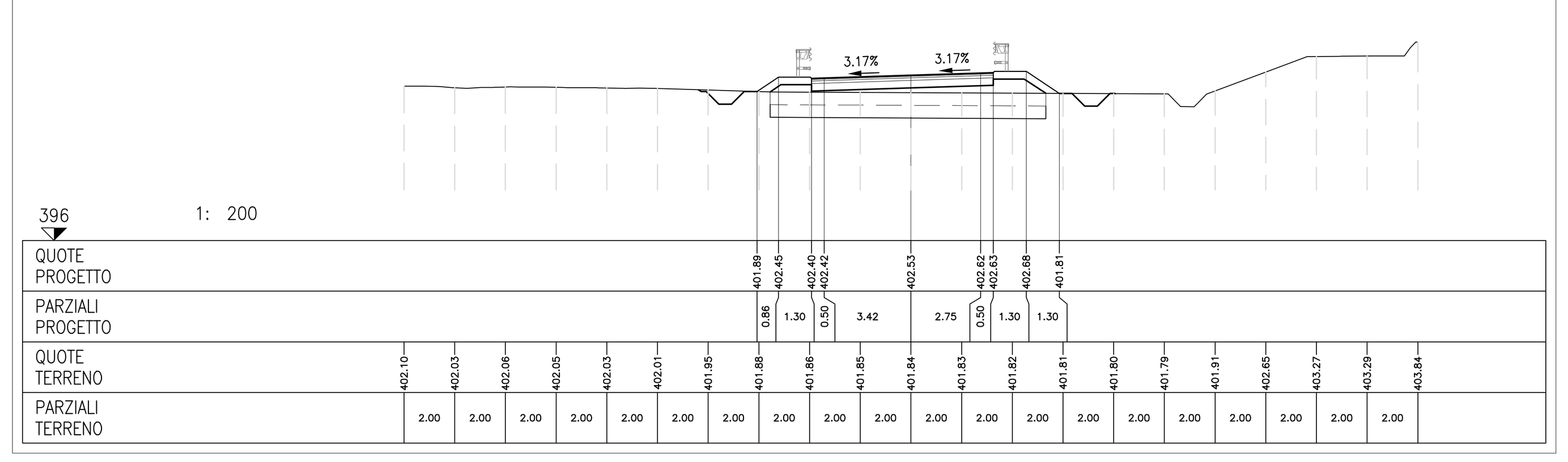

Sezione no. A-17 Km 432.50

FS SCAVO FOSSO SX	m²	0.50
SC SCAVO	m²	5.41
a USURA	m	9.27
ba BASE	m	9.87
bi BINDER	m	6.57
fo FONDAZIONE	m	10.02
sc SCOTICO	m	10.41
v TERRENO VEGETALE	m	1.22

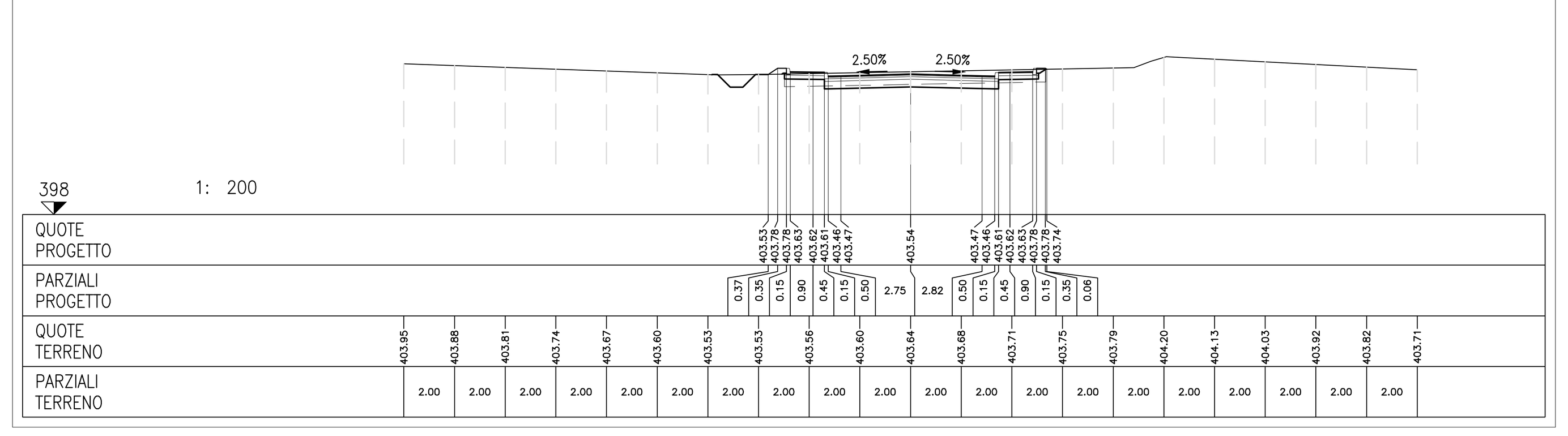

Sezione no. A-12 Km 276.31

FS SCAVO FOSSO SX	m²	0.53
RI RILEVATO	m²	14.09
a USURA	m	6.50
ac ANTICAPILLARE	m	13.13
ba BASE	m	6.50
bi BINDER	m	6.50
bo BONIFICA	m	13.13
fo FONDAZIONE	m	6.50
ge GEOTESSUTO	m	13.13
sc SCOTICO	m	13.13
v TERRENO VEGETALE	m	8.75

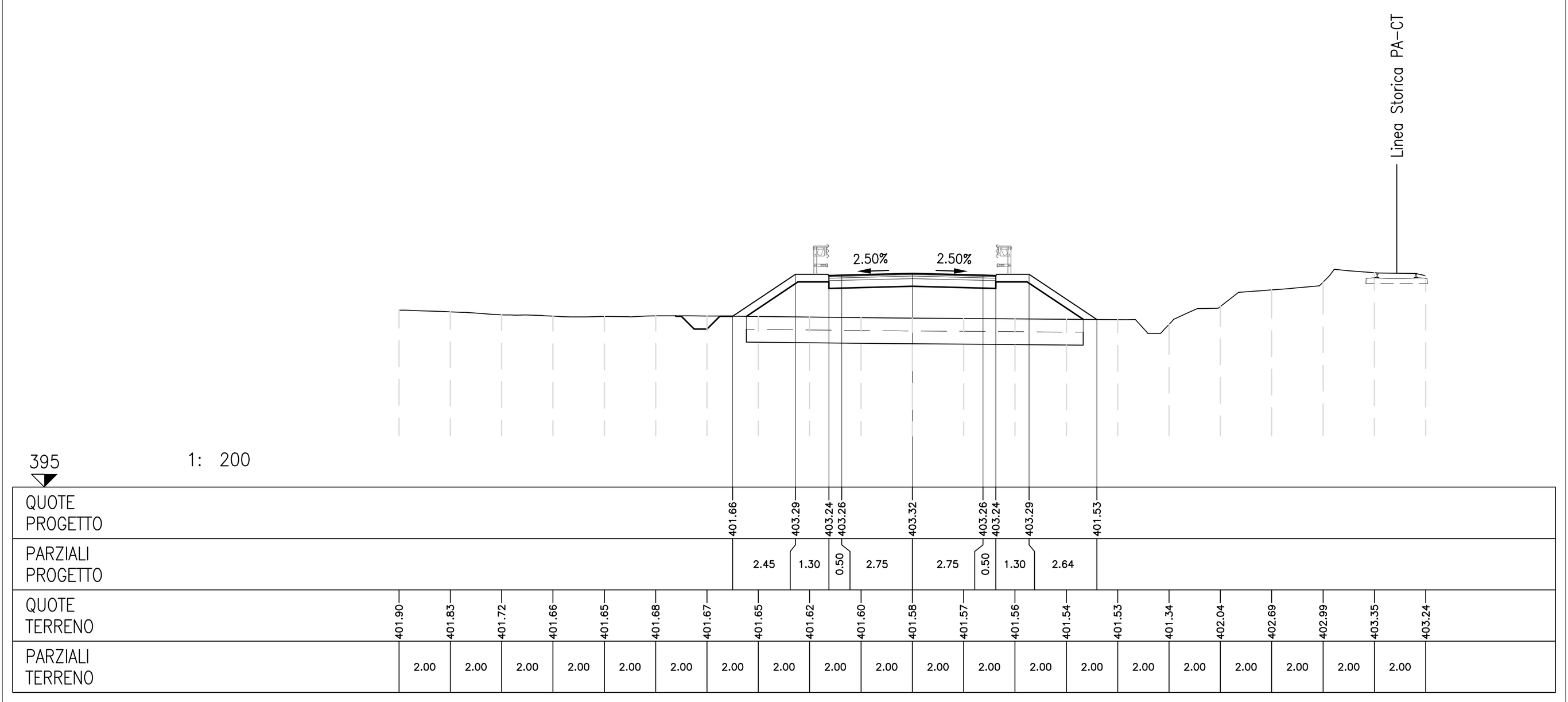

Sezione no. A-15 Km 361.01

FD SCAVO FOSSO DX	m²	0.55
FS SCAVO FOSSO SX	m²	0.56
RI RILEVATO	m²	3.53
a USURA	m	7.17
ac ANTICAPILLARE	m	11.10
ba BASE	m	7.17
bi BINDER	m	7.17
bo BONIFICA	m	11.10
fo FONDAZIONE	m	7.17
ge GEOTESSUTO	m	11.10
sc SCOTICO	m	11.10
v TERRENO VEGETALE	m	5.48

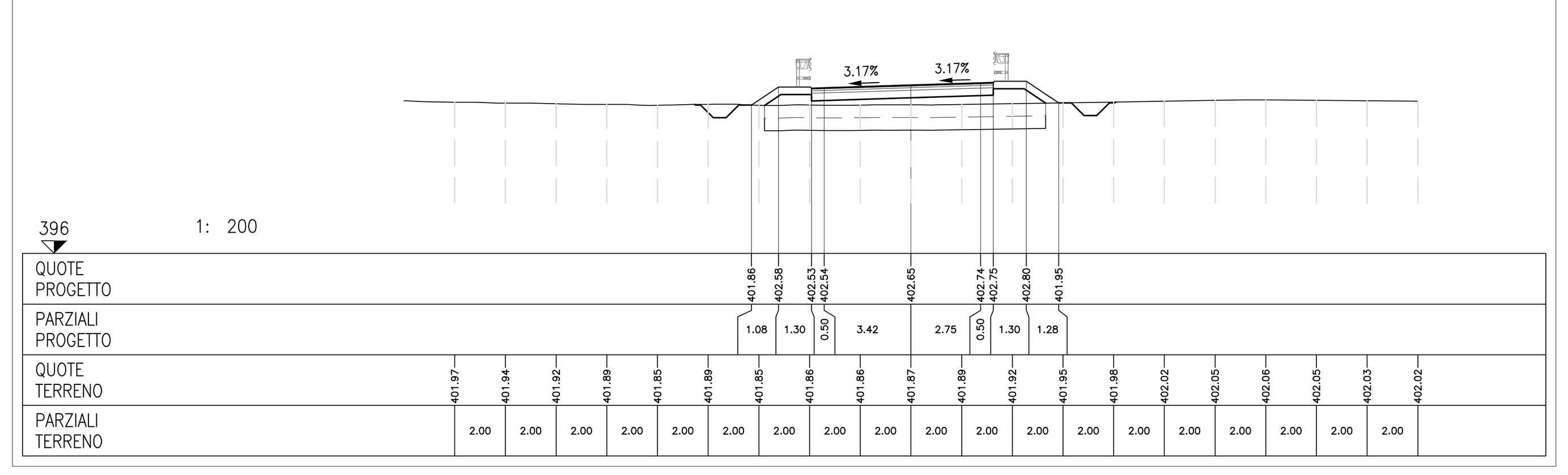

Sezione no. A-18 Km 459.72

FS SCAVO FOSSO SX	m²	0.77
SC SCAVO	m²	13.01
a USURA	m	8.78
ba BASE	m	9.00
bi BINDER	m	7.43
fo FONDAZIONE	m	9.15
sc SCOTICO	m	13.46
v TERRENO VEGETALE	m	2.73

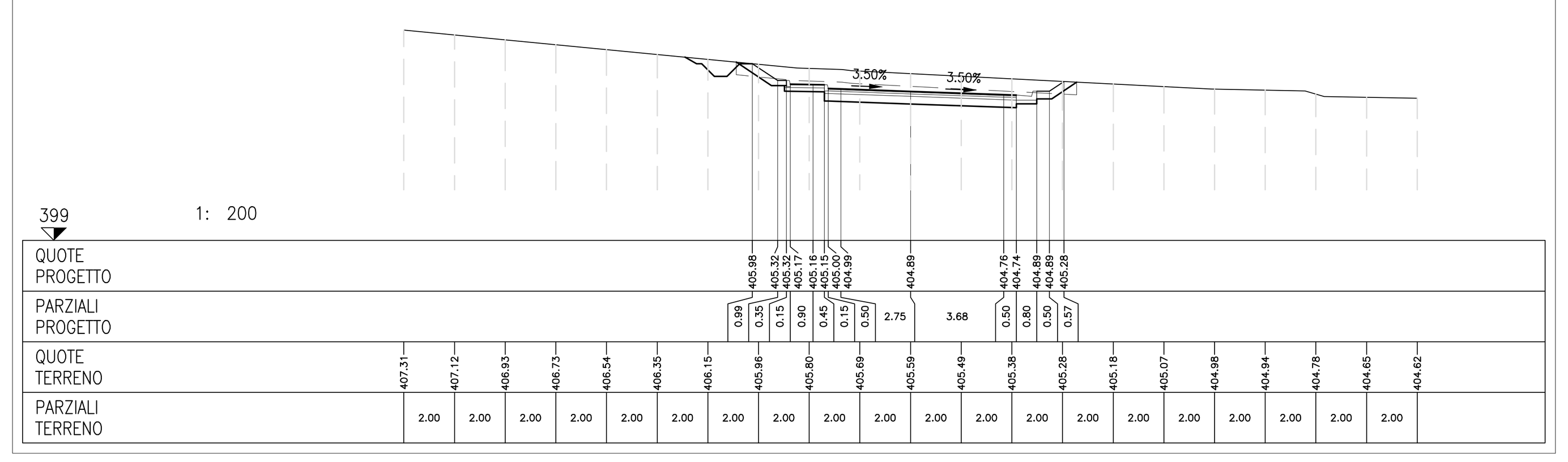

COMMITTENTE:

RFI RETE FERROVIARIA ITALIANA
GRUPPO FERROVIE DELLO STATO ITALIANE

PROGETTAZIONE:

ITALFERR
GRUPPO FERROVIE DELLO STATO ITALIANE

U.O. INFRASTRUTTURE NORD

PROGETTO DEFINITIVO

DIRETTRICE FERROVIARIA MESSINA - CATANIA - PALERMO
NUOVO COLLEGAMENTO PALERMO - CATANIA

RADDOPPIO TRATTA FIUMETORTO - LERCARA DIRAMAZIONE
LOTTO 1+2

VIABILITA'

NV23 - Viabilità di accesso Area di sicurezza
NV23A - Sezioni trasversali - Tav. 2/6

SCALA: 1:200

COMMESSA	LOTTO	FASE	ENTE	TIPO DOC.	OPERA/DISCIPLINA	PROGR.	REV.
RS3Z	00	D	26	W9	NV2300	002	B

Rev.	Descrizione	Redatto	Data	Verificato	Data	Approvato	Data	Autorizzato Data
A	EMISSIONE ESECUTIVA	C. INTEGRA	Gennaio 2020	L. STOPPINI	Gennaio 2020	A. BARRECA	Gennaio 2020	F. SACCHI Maggio 2020
B	1° AGG. A CONSEGNA CSLLPP	C. INTEGRA	Maggio 2020	L. STOPPINI	Maggio 2020	A. BARRECA	Maggio 2020	

File: RS3Z00D26W9NV2300002B.DWG | n. Elab.:

SCALA DI STAMPA: 1=1