Sezione no. A-19 Km 484.98

FS SCAVO FOSSO SX	m^2	0.84
SC SCAVO	m^2	19.54
a USURA	m	8.85
ba BASE	m	9.07
bi BINDER	m	7.50
fo FONDAZIONE	m	9.22
sc SCOTICO	m	15.05
v TERRENO VEGETALE	m	4.51

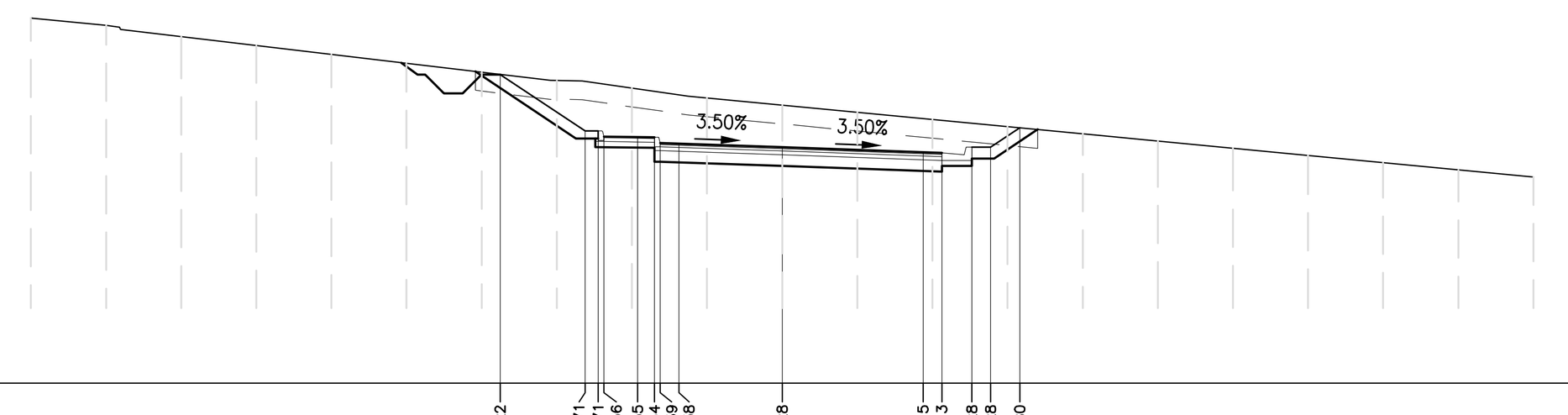

400 1: 200

QUOTE PROGETTO	408.22 406.71 406.71 406.56 406.55 406.54 406.39 406.38 406.28 406.15 406.13 406.28 406.28 406.80
PARZIALI PROGETTO	2.26 0.35 0.15 0.90 0.45 0.15 0.50 2.75 3.75 0.50 0.80 0.50 0.78
QUOTE TERRENO	409.72 409.53 409.23 408.99 408.75 408.51 408.27 408.05 407.85 407.59 407.40 407.21 407.02 406.83 406.64 406.45 406.25 406.06 405.87 405.68 405.48
PARZIALI TERRENO	2.00 2.00 2.00 2.00 2.00 2.00 2.00 2.00 2.00 2.00 2.00 2.00 2.00 2.00 2.00 2.00 2.00 2.00 2.00 2.00

Sezione no. A-22 Km 569.60

FD SCAVO FOSSO DX	m^2	0.38
FS SCAVO FOSSO SX	m^2	0.65
RI RILEVATO	m^2	18.76
a USURA	m	6.50
ac ANTICAPILLARE	m	14.19
ba BASE	m	6.50
bi BINDER	m	6.50
bo BONIFICA	m	14.19
fo FONDAZIONE	m	6.50
ge GEOTESSUTO	m	14.19
sc SCOTICO	m	14.19
v TERRENO VEGETALE	m	9.94

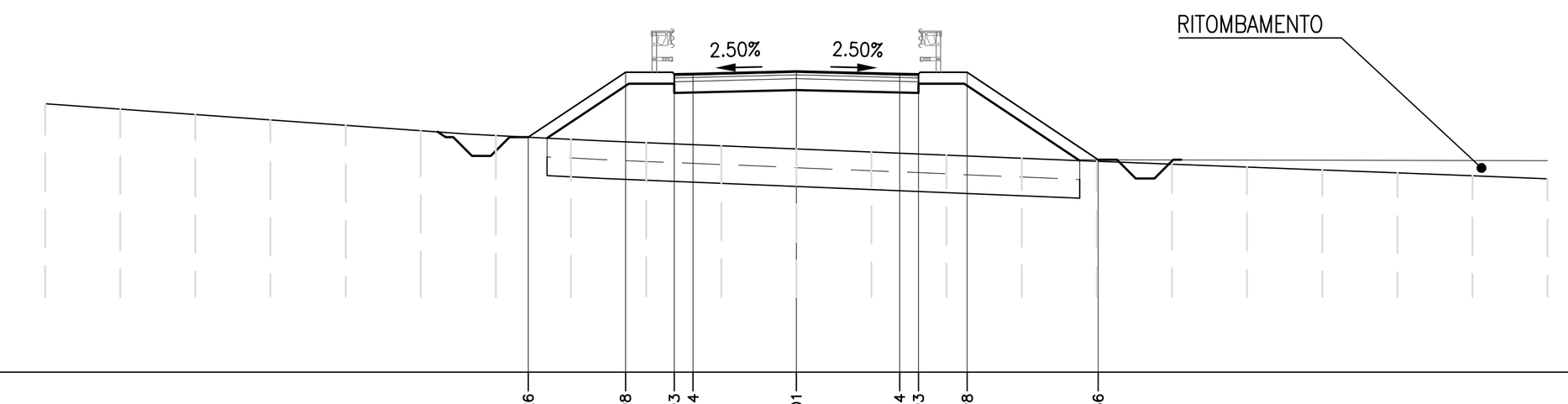

399 1: 200

QUOTE PROGETTO	405.26 406.98 406.93 406.94 407.01 406.94 406.93 406.98 404.66
PARZIALI PROGETTO	2.59 1.30 0.50 2.75 2.75 0.50 1.30 3.49
QUOTE TERRENO	406.15 406.01 405.86 405.72 405.58 405.43 405.30 405.20 405.11 405.03 404.94 404.86 404.78 404.69 404.61 404.54 404.46 404.38 404.31 404.23 404.15
PARZIALI TERRENO	2.00 2.00 2.00 2.00 2.00 2.00 2.00 2.00 2.00 2.00 2.00 2.00 2.00 2.00 2.00 2.00 2.00 2.00 2.00 2.00

Sezione no. A-25 Km 646.74

FS SCAVO FOSSO SX	m^2	0.61
RI RILEVATO	m^2	13.76
a USURA	m	6.99
ac ANTICAPILLARE	m	13.48
ba BASE	m	6.99
bi BINDER	m	6.99
bo BONIFICA	m	13.48
fo FONDAZIONE	m	6.99
ge GEOTESSUTO	m	13.48
sc SCOTICO	m	13.48
v TERRENO VEGETALE	m	6.70

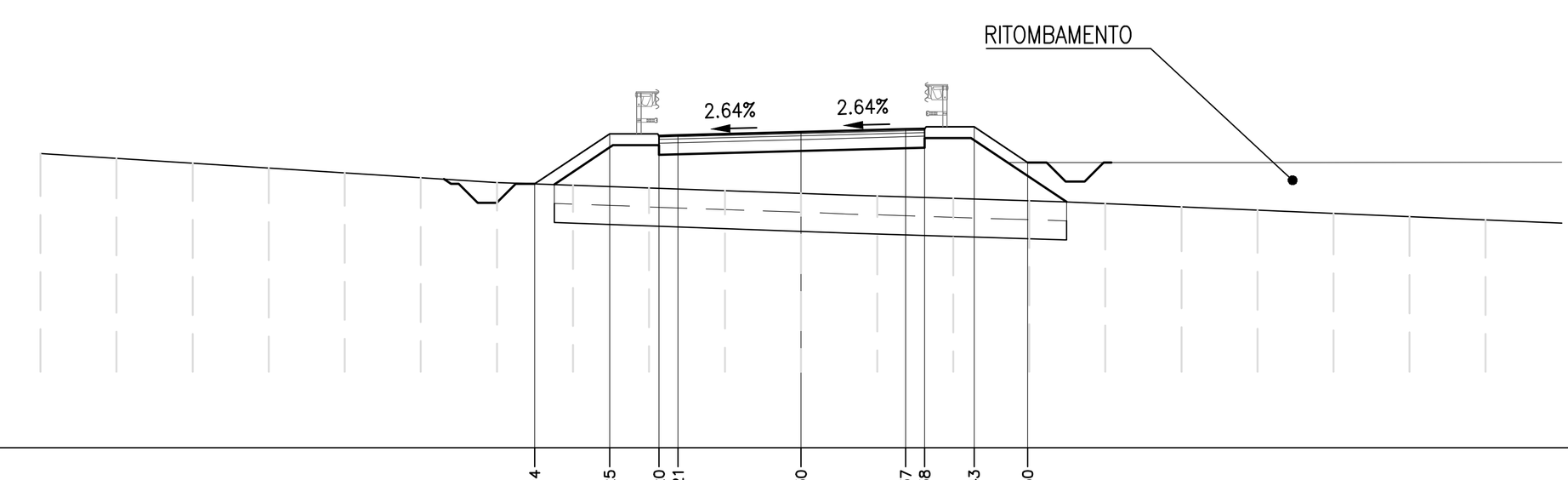

398 1: 200

QUOTE PROGETTO	404.94 406.25 406.20 406.21 406.30 406.37 406.38 406.43 405.50
PARZIALI PROGETTO	1.97 1.30 0.50 3.24 2.75 0.50 1.30 1.41
QUOTE TERRENO	405.73 405.60 405.48 405.35 405.22 405.10 404.97 404.90 404.83 404.76 404.69 404.62 404.56 404.49 404.42 404.33 404.24 404.16 404.07 403.98
PARZIALI TERRENO	2.00 2.00 2.00 2.00 2.00 2.00 2.00 2.00 2.00 2.00 2.00 2.00 2.00 2.00 2.00 2.00 2.00 2.00 2.00

LEGENDA MOVIMENTI TERRA

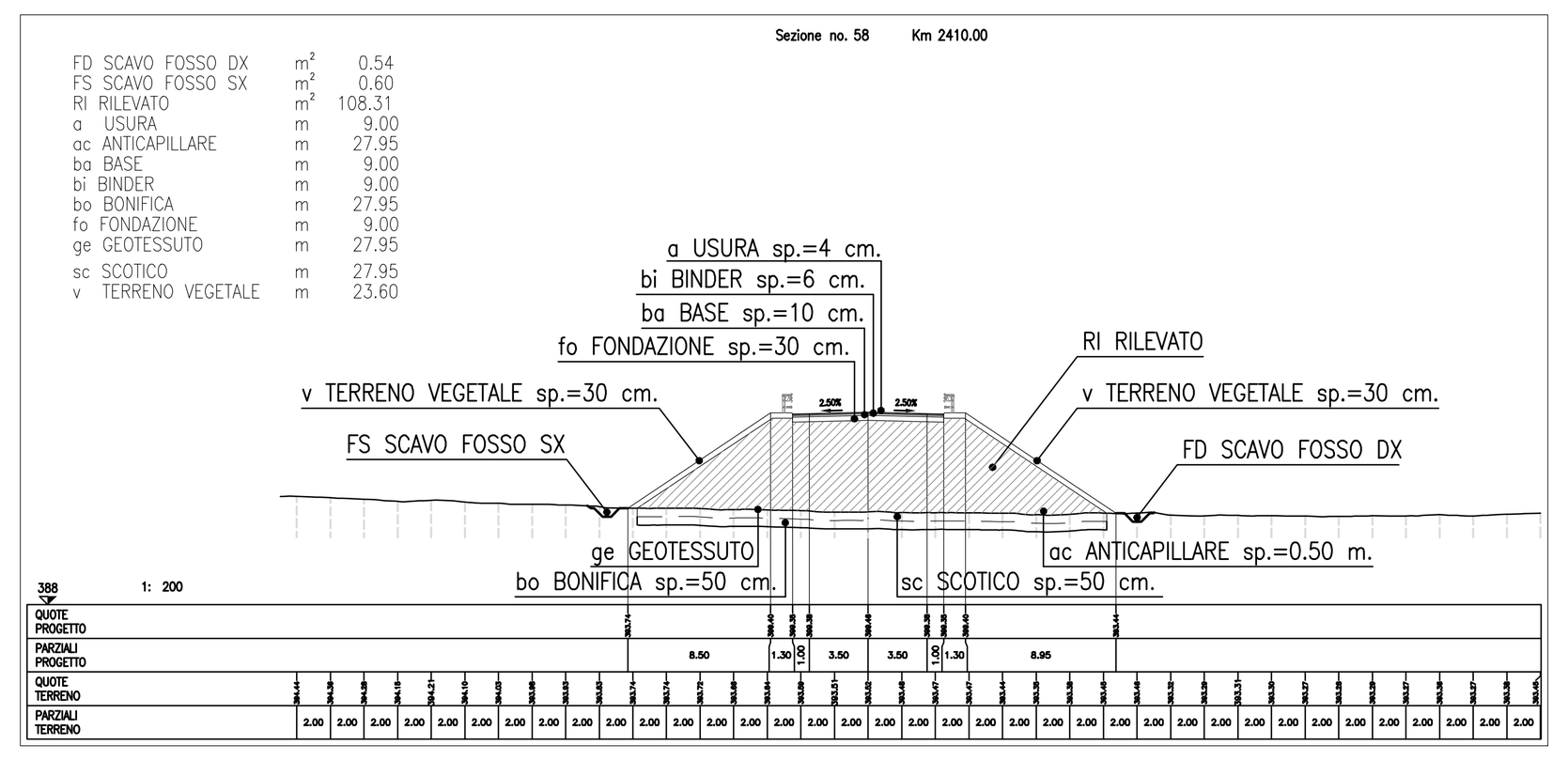

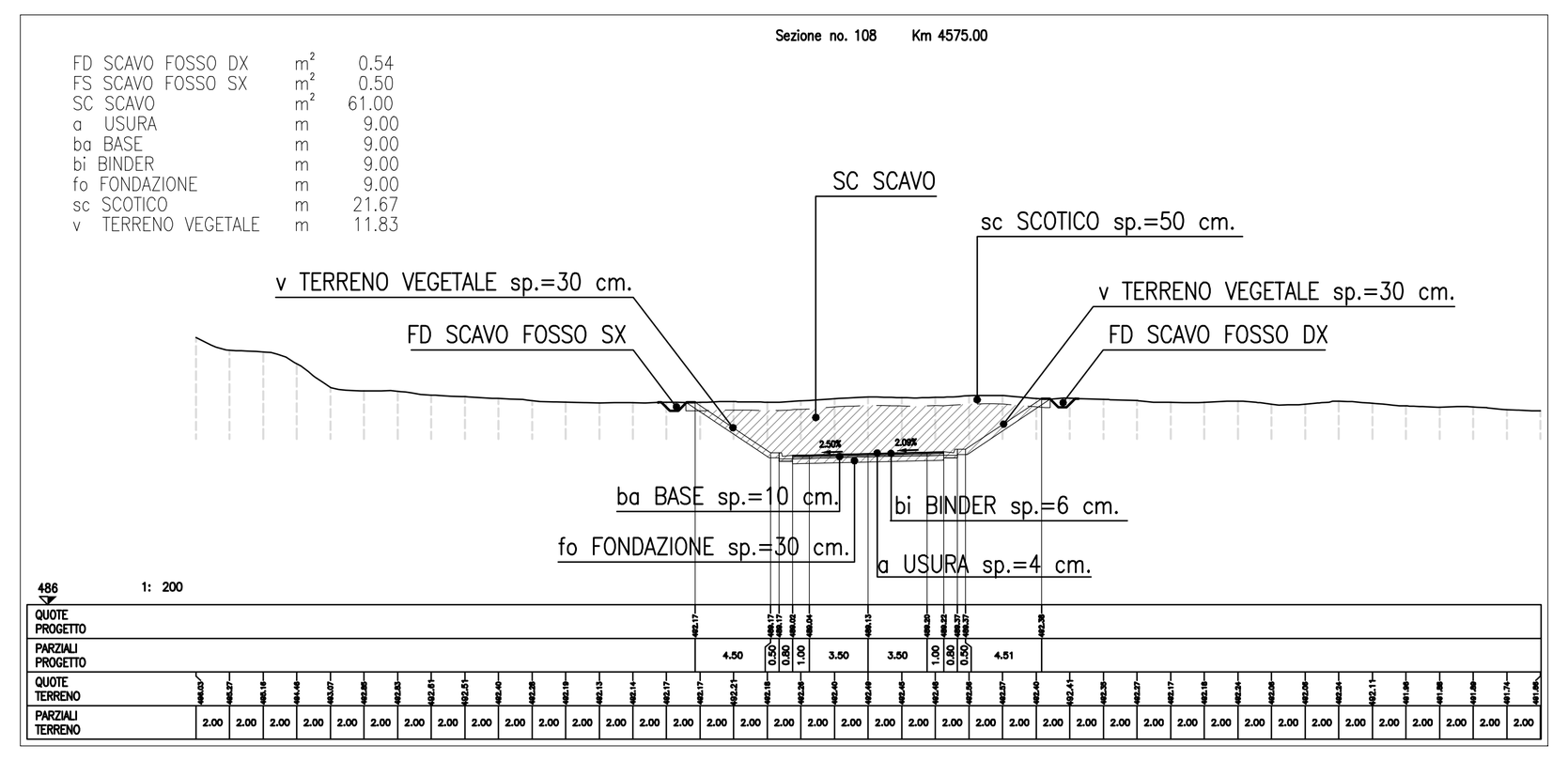

Sezione no. A-20 Km 510.23

FD SCAVO FOSSO DX	m^2	0.35
RI RILEVATO	m^2	0.38
SC SCAVO	m^2	2.16
a USURA	m	7.43
ba BASE	m	7.43
bi BINDER	m	7.43
fo FONDAZIONE	m	7.43
sc SCOTICO	m	9.21
v TERRENO VEGETALE	m	2.58

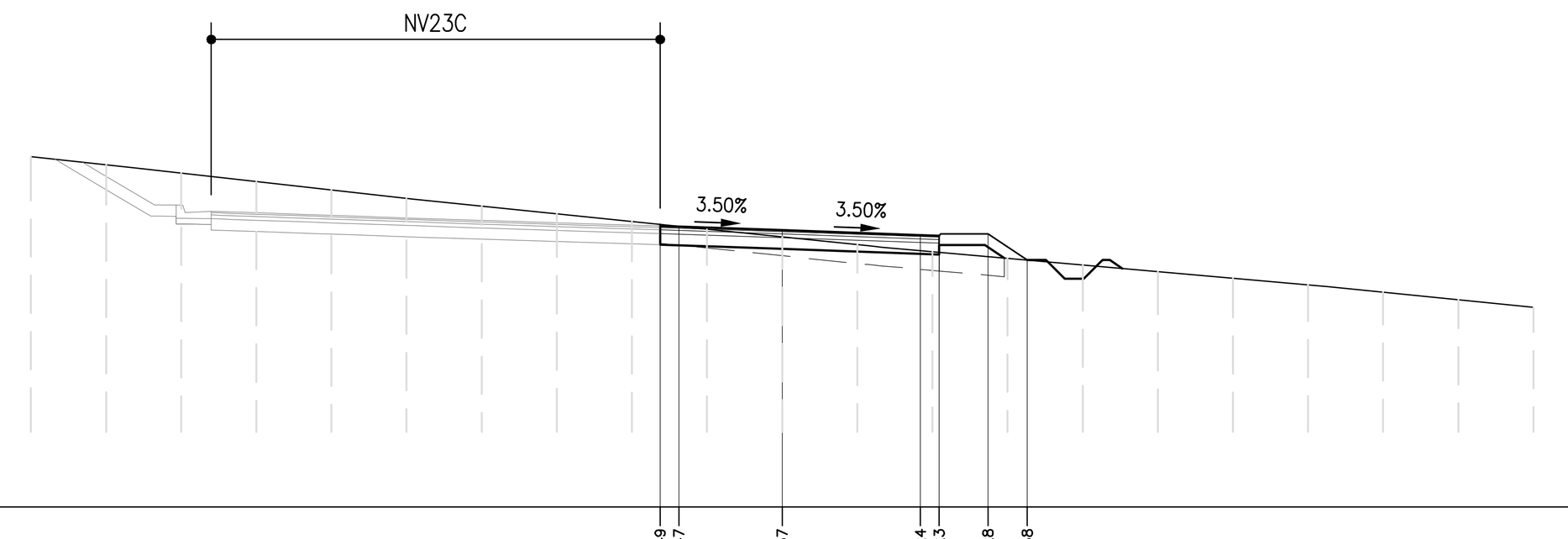

400 1: 200

QUOTE PROGETTO	407.49 407.47 407.37 407.24 407.23 407.28 406.58
PARZIALI PROGETTO	0.50 2.75 3.68 0.50 1.30 1.05
QUOTE TERRENO	409.33 409.11 408.89 408.67 408.44 408.22 408.01 407.81 407.60 407.40 407.19 406.99 406.80 406.63 406.45 406.27 406.09 405.92 405.72 405.52 405.32
PARZIALI TERRENO	2.00 2.00 2.00 2.00 2.00 2.00 2.00 2.00 2.00 2.00 2.00 2.00 2.00 2.00 2.00 2.00 2.00 2.00 2.00 2.00

Sezione no. A-23 Km 601.74

FS SCAVO FOSSO SX	m^2	0.65
RI RILEVATO	m^2	16.24
a USURA	m	6.58
ac ANTICAPILLARE	m	13.72
ba BASE	m	6.58
bi BINDER	m	6.58
bo BONIFICA	m	13.72
fo FONDAZIONE	m	6.58
ge GEOTESSUTO	m	13.72
sc SCOTICO	m	13.72
v TERRENO VEGETALE	m	8.51

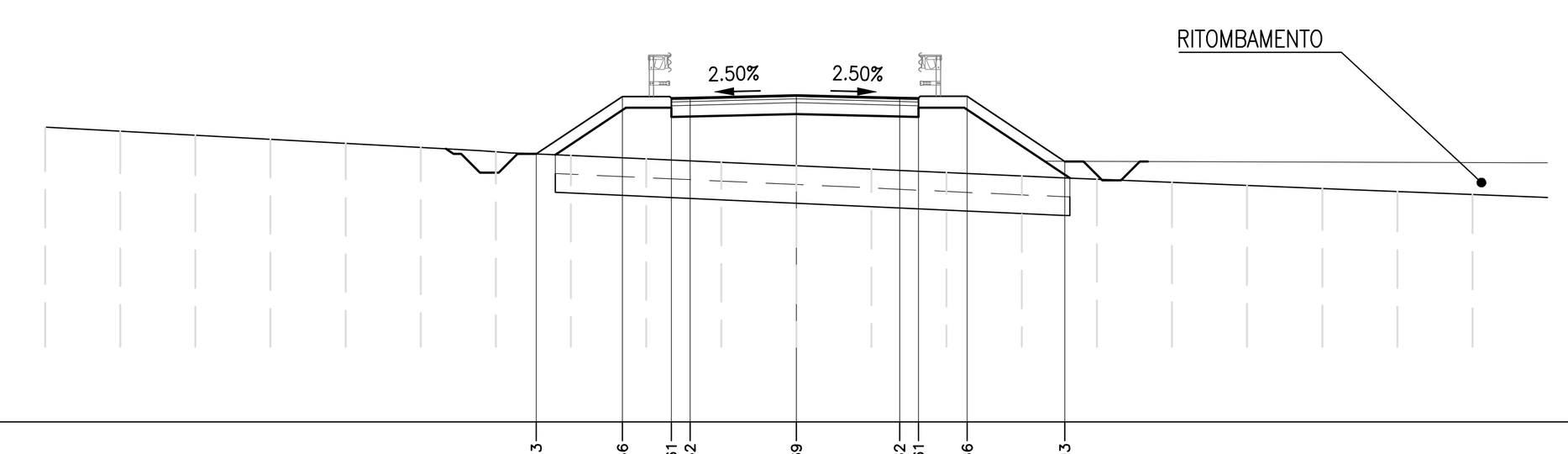

398 1: 200

QUOTE PROGETTO	405.13 406.66 406.61 406.62 406.69 406.62 406.61 406.66 404.93
PARZIALI PROGETTO	2.29 1.30 0.50 2.83 2.75 0.50 1.30 2.60
QUOTE TERRENO	405.84 405.73 405.63 405.52 405.41 405.30 405.18 405.09 405.00 404.91 404.81 404.72 404.63 404.54 404.45 404.37 404.29 404.21 404.13 404.05
PARZIALI TERRENO	2.00 2.00 2.00 2.00 2.00 2.00 2.00 2.00 2.00 2.00 2.00 2.00 2.00 2.00 2.00 2.00 2.00 2.00 2.00

Sezione no. A-26 Km 662.06

FS SCAVO FOSSO SX	m^2	0.61
RI RILEVATO	m^2	10.96
a USURA	m	6.58
ac ANTICAPILLARE	m	12.49
ba BASE	m	6.58
bi BINDER	m	6.58
bo BONIFICA	m	12.49
fo FONDAZIONE	m	6.58
ge GEOTESSUTO	m	12.49
sc SCOTICO	m	12.49
v TERRENO VEGETALE	m	5.86

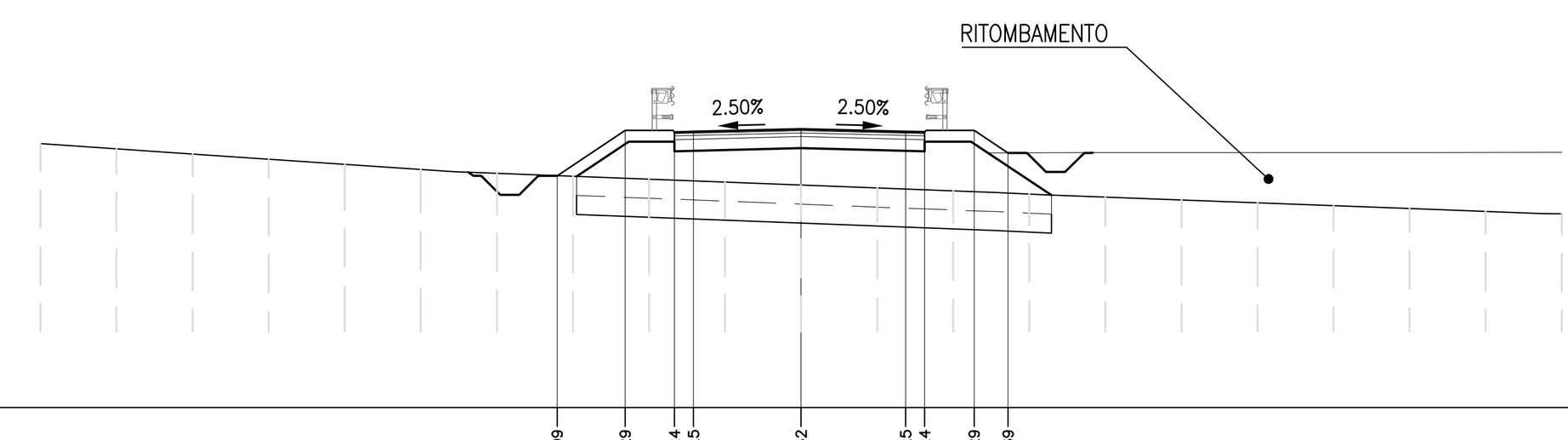

399 1: 200

QUOTE PROGETTO	405.09 406.29 406.24 406.25 406.32 406.25 406.24 406.29 405.69
PARZIALI PROGETTO	1.78 1.30 0.50 2.83 2.75 0.50 1.30 0.89
QUOTE TERRENO	405.94 405.80 405.66 405.52 405.39 405.26 405.15 405.08 405.00 404.92 404.85 404.77 404.69 404.61 404.53 404.46 404.38 404.30 404.23 404.16 404.09
PARZIALI TERRENO	2.00 2.00 2.00 2.00 2.00 2.00 2.00 2.00 2.00 2.00 2.00 2.00 2.00 2.00 2.00 2.00 2.00 2.00 2.00 2.00

Sezione no. A-21 Km 537.45

FD SCAVO FOSSO DX	m^2	0.39
FS SCAVO FOSSO SX	m^2	0.65
RI RILEVATO	m^2	8.68
a USURA	m	6.57
ac ANTICAPILLARE	m	12.04
ba BASE	m	6.57
bi BINDER	m	6.57
bo BONIFICA	m	12.04
fo FONDAZIONE	m	6.57
ge GEOTESSUTO	m	12.04
sc SCOTICO	m	12.04
v TERRENO VEGETALE	m	7.36

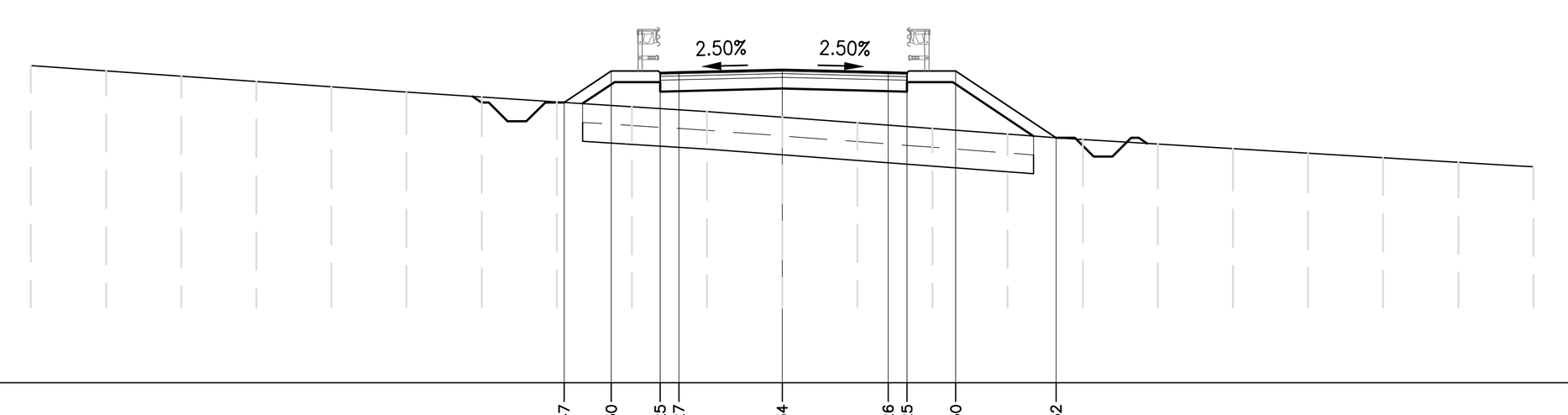

399 1: 200

QUOTE PROGETTO	406.47 407.30 407.25 407.27 407.34 407.26 407.25 407.30 405.52
PARZIALI PROGETTO	1.26 1.30 0.50 2.75 2.82 0.50 1.30 2.67
QUOTE TERRENO	407.45 407.31 407.16 407.02 406.88 406.74 406.61 406.48 406.35 406.22 406.07 405.92 405.77 405.62 405.48 405.35 405.23 405.11 404.99 404.87 404.75
PARZIALI TERRENO	2.00 2.00 2.00 2.00 2.00 2.00 2.00 2.00 2.00 2.00 2.00 2.00 2.00 2.00 2.00 2.00 2.00 2.00 2.00 2.00

Sezione no. A-24 Km 617.05

FS SCAVO FOSSO SX	m^2	0.62
RI RILEVATO	m^2	16.09
a USURA	m	6.99
ac ANTICAPILLARE	m	14.00
ba BASE	m	6.99
bi BINDER	m	6.99
bo BONIFICA	m	14.00
fo FONDAZIONE	m	6.99
ge GEOTESSUTO	m	14.00
sc SCOTICO	m	14.00
v TERRENO VEGETALE	m	8.03

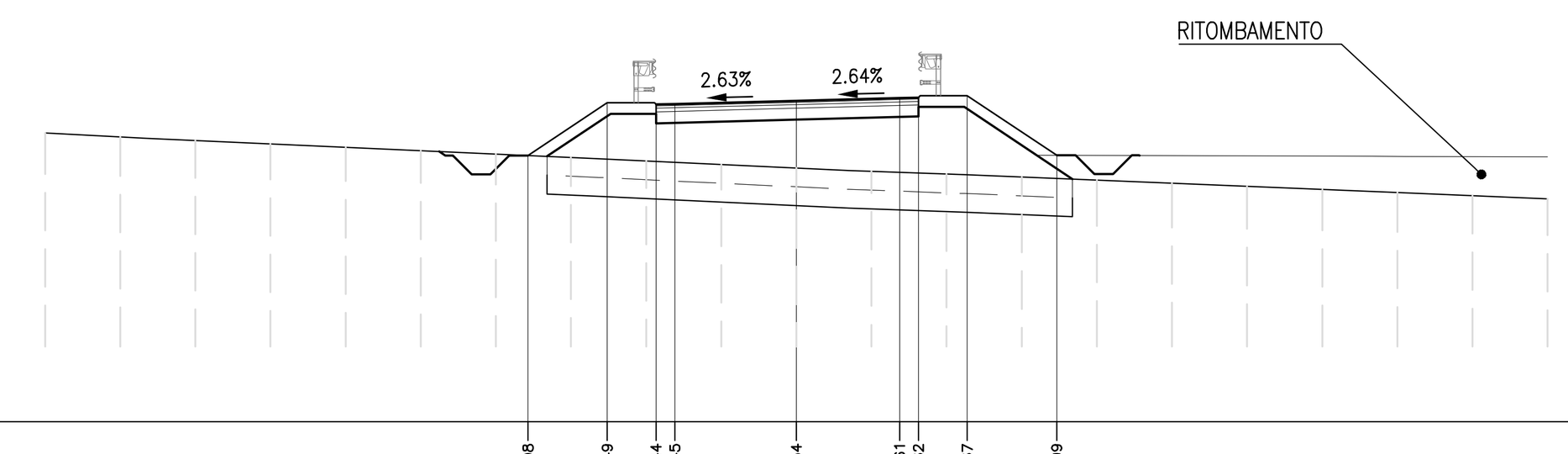

398 1: 200

QUOTE PROGETTO	405.08 406.49 406.44 406.45 406.54 406.61 406.62 406.67 405.09
PARZIALI PROGETTO	2.10 1.30 0.50 3.24 2.75 0.50 1.30 2.38
QUOTE TERRENO	405.68 405.58 405.48 405.39 405.30 405.21 405.12 405.03 404.94 404.85 404.75 404.66 404.59 404.51 404.43 404.34 404.26 404.18 404.10 404.01 403.93
PARZIALI TERRENO	2.00 2.00 2.00 2.00 2.00 2.00 2.00 2.00 2.00 2.00 2.00 2.00 2.00 2.00 2.00 2.00 2.00 2.00 2.00 2.00

Sezione no. A-27 Km 708.00

FS SCAVO FOSSO SX	m^2	0.62
RI RILEVATO	m^2	10.28
a USURA	m	6.50
ac ANTICAPILLARE	m	12.26
ba BASE	m	6.50
bi BINDER	m	6.50
bo BONIFICA	m	12.26
fo FONDAZIONE	m	6.50
ge GEOTESSUTO	m	12.26
sc SCOTICO	m	12.26
v TERRENO VEGETALE	m	5.53

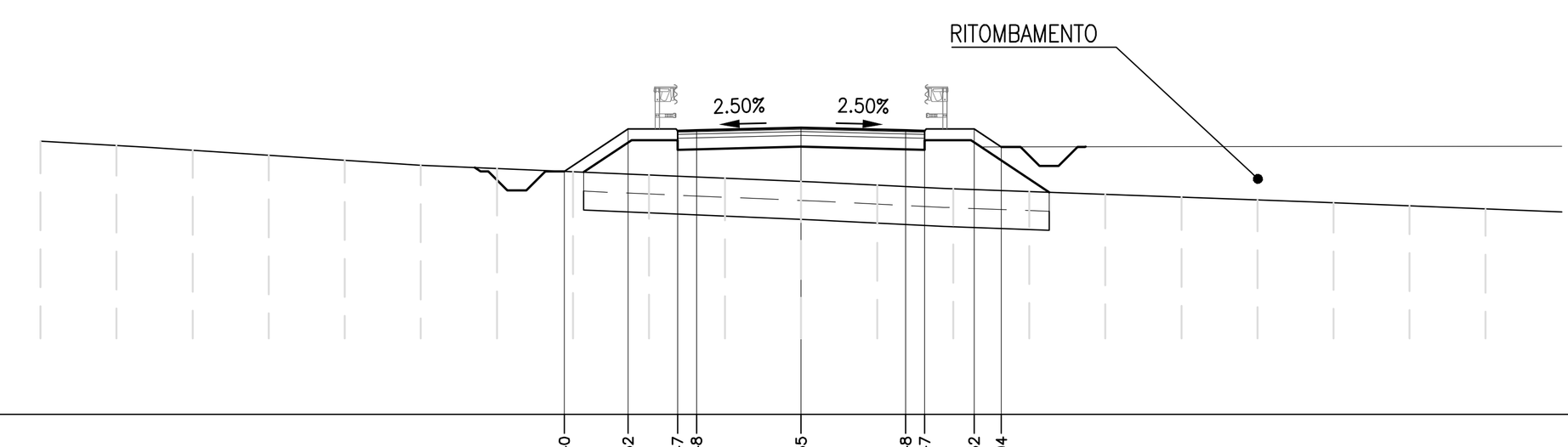

399 1: 200

QUOTE PROGETTO	405.40 406.52 406.47 406.48 406.55 406.48 406.47 406.52 406.04
PARZIALI PROGETTO	1.68 1.30 0.50 2.75 2.75 0.50 1.30 0.72
QUOTE TERRENO	406.19 406.08 405.95 405.82 405.69 405.56 405.47 405.39 405.30 405.22 405.13 405.04 404.94 404.87 404.79 404.72 404.64 404.57 404.49 404.41
PARZIALI TERRENO	2.00 2.00 2.00 2.00 2.00 2.00 2.00 2.00 2.00 2.00 2.00 2.00 2.00 2.00 2.00 2.00 2.00 2.00 2.00

COMMITTENTE:

RFI RETE FERROVIARIA ITALIANA
GRUPPO FERROVIE DELLO STATO ITALIANE

PROGETTAZIONE:

ITALFERR
GRUPPO FERROVIE DELLO STATO ITALIANE

U.O. INFRASTRUTTURE NORD

PROGETTO DEFINITIVO

DIRETTRICE FERROVIARIA MESSINA - CATANIA - PALERMO
NUOVO COLLEGAMENTO PALERMO - CATANIA

RADDOPPIO TRATTA FIUMETORTO - LERCARA DIRAMAZIONE
LOTTO 1+2

VIABILITA'

NV23 - Viabilità di accesso Area di sicurezza
NV23A - Sezioni trasversali - Tav. 3/6

SCALA: 1:200

COMMESSA	LOTTO	FASE	ENTE	TIPO DOC.	OPERA/DISCIPLINA	PROGR.	REV.
RS3Z	00	D	26	W9	NV2300	003	B

Rev.	Descrizione	Redatto	Data	Verificato	Data	Approvato	Data	Autorizzato Data
A	EMISSIONE ESECUTIVA	C. INTEGRA	Gennaio 2020	L. STOPPINI	Gennaio 2020	A. BARRECA	Gennaio 2020	F. SACCHI Maggio 2020
B	1° AGG. A CONSEGNA CSLLPP	C. INTEGRA	Maggio 2020	L. STOPPINI	Maggio 2020	A. BARRECA	Maggio 2020	

File: RS3Z00D26W9NV2300003B.DWG n. Elab.:

SCALA DI STAMPA: 1=1