FS SCAVO FOSSO SX	m^2	0.62
RI RILEVATO	m^2	8.35
o USURA	m	6.50
oc ANTICAPILLARE	m	11.92
bo BASE	m	6.50
bi BINDER	m	6.50
bo BONIFICA	m	11.92
fo FONDAZIONE	m	6.50
ge GEOTESSUTO	m	11.92
sc SCOTICO	m	11.92
v TERRENO VEGETALE	m	4.71

Sezione no. A-28 Km 758.00

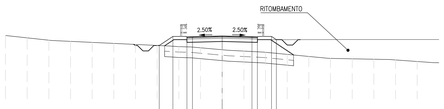

399 1: 200

QUOTE PROGETTO	406.80	406.77	406.73	406.69	406.80	406.72	406.72	406.64																	
PARZIALI PROGETTO		1.24	1.30	0.50	2.75		2.75	0.50	1.30	0.50															
QUOTE TERRENO	406.85	406.63	406.41	406.21	406.13	406.12	406.03	405.83	405.82	405.72	405.53	405.41	405.30	405.11	404.92	404.74	404.56	404.48	404.39	404.45					
PARZIALI TERRENO	2.00	2.00	2.00	2.00	2.00	2.00	2.00	2.00	2.00	2.00	2.00	2.00	2.00	2.00	2.00	2.00	2.00	2.00	2.00	2.00					

FD SCAVO FOSSO DX	m^2	0.36
FS SCAVO FOSSO SX	m^2	0.61
RI RILEVATO	m^2	8.43
o USURA	m	7.07
oc ANTICAPILLARE	m	12.61
bo BASE	m	7.07
bi BINDER	m	7.07
bo BONIFICA	m	12.61
fo FONDAZIONE	m	7.07
ge GEOTESSUTO	m	12.61
sc SCOTICO	m	12.61
v TERRENO VEGETALE	m	7.52

Sezione no. A-31 Km 860.76

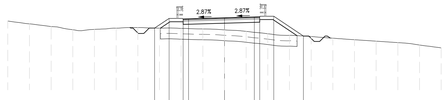

405 1: 200

QUOTE PROGETTO	413.70	413.59	413.54	413.50	413.85	413.72	413.72	413.79																	
PARZIALI PROGETTO		1.33	1.30	0.50	3.32		2.75	0.50	1.30	2.73															
QUOTE TERRENO	413.38	413.10	412.80	412.55	412.55	412.75	412.78	412.75	412.68	412.83	412.54	412.40	412.18	412.03	411.83	411.77	411.83	411.92	411.98	411.14	410.88				
PARZIALI TERRENO	2.00	2.00	2.00	2.00	2.00	2.00	2.00	2.00	2.00	2.00	2.00	2.00	2.00	2.00	2.00	2.00	2.00	2.00	2.00	2.00					

FS SCAVO FOSSO SX	m^2	1.33
RI RILEVATO	m^2	19.87
o USURA	m	6.58
oc ANTICAPILLARE	m	14.34
bo BASE	m	6.58
bi BINDER	m	6.58
bo BONIFICA	m	14.34
fo FONDAZIONE	m	6.58
ge GEOTESSUTO	m	14.34
sc SCOTICO	m	14.34
v TERRENO VEGETALE	m	6.36

Sezione no. A-29 Km 807.21

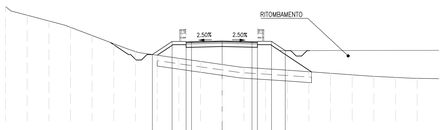

399 1: 200

QUOTE PROGETTO	407.13	408.24	408.21	408.18	408.38	408.21	408.21	408.24	407.48																
PARZIALI PROGETTO		1.81	1.30	0.50	2.83		2.75	0.50	1.30	1.28															
QUOTE TERRENO	411.56	413.76	413.23	409.64	408.89	408.13	407.41	407.07	408.78	408.30	408.21	405.95	405.82	405.89	405.95	405.40	405.26	405.12	405.02	404.84					
PARZIALI TERRENO	2.00	2.00	2.00	2.00	2.00	2.00	2.00	2.00	2.00	2.00	2.00	2.00	2.00	2.00	2.00	2.00	2.00	2.00	2.00	2.00					

FS SCAVO FOSSO SX	m^2	0.56
RI RILEVATO	m^2	4.96
o USURA	m	6.58
oc ANTICAPILLARE	m	11.11
bo BASE	m	6.58
bi BINDER	m	6.58
bo BONIFICA	m	11.11
fo FONDAZIONE	m	6.58
ge GEOTESSUTO	m	11.11
sc SCOTICO	m	11.11
v TERRENO VEGETALE	m	2.99

Sezione no. A-32 Km 878.26

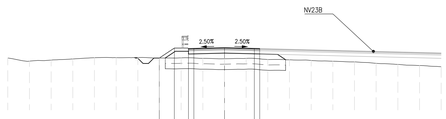

408 1: 200

QUOTE PROGETTO	414.79	415.72	415.61	415.68	415.75	415.65	415.61																		
PARZIALI PROGETTO		1.39	1.30	0.50	2.83		2.75	0.50																	
QUOTE TERRENO	414.60	414.51	414.60	414.71	414.83	414.83	414.84	414.79	414.81	414.77	414.73	414.78	414.88	414.83	414.87	414.96	414.94	414.87	414.95	414.11	414.00				
PARZIALI TERRENO	2.00	2.00	2.00	2.00	2.00	2.00	2.00	2.00	2.00	2.00	2.00	2.00	2.00	2.00	2.00	2.00	2.00	2.00	2.00	2.00					

FS SCAVO FOSSO SX	m^2	1.19
RI RILEVATO	m^2	18.55
o USURA	m	7.07
oc ANTICAPILLARE	m	14.42
bo BASE	m	7.07
bi BINDER	m	7.07
bo BONIFICA	m	14.42
fo FONDAZIONE	m	7.07
ge GEOTESSUTO	m	14.42
sc SCOTICO	m	14.42
v TERRENO VEGETALE	m	7.64

Sezione no. A-30 Km 824.71

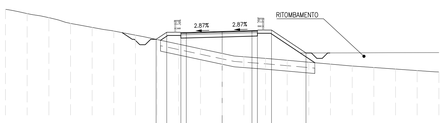

400 1: 200

QUOTE PROGETTO	408.49	409.49	409.82	409.82	409.71	409.79	409.79	409.80	407.73																
PARZIALI PROGETTO		3.08	1.30	0.50	3.32		2.75	0.50	1.30	3.18															
QUOTE TERRENO	411.78	411.37	410.99	410.47	410.09	409.79	409.38	408.87	408.55	408.13	407.88	407.38	407.23	407.08	406.88	406.71	406.54	406.39	406.23	406.11	405.98				
PARZIALI TERRENO	2.00	2.00	2.00	2.00	2.00	2.00	2.00	2.00	2.00	2.00	2.00	2.00	2.00	2.00	2.00	2.00	2.00	2.00	2.00	2.00	2.00				

RI RILEVATO	m^2	9.46
o USURA	m	6.50
oc ANTICAPILLARE	m	12.09
bo BASE	m	6.50
bi BINDER	m	6.50
bo BONIFICA	m	12.09
fo FONDAZIONE	m	6.50
ge GEOTESSUTO	m	12.09
sc SCOTICO	m	12.09
v TERRENO VEGETALE	m	7.58

Sezione no. A-33 Km 909.05

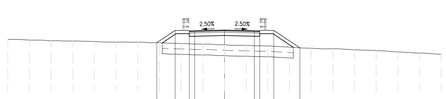

410 1: 200

QUOTE PROGETTO	416.47	417.60	417.52	417.55	417.63	417.58	417.58	417.60	415.99																
PARZIALI PROGETTO		1.70	1.30	0.50	2.75		2.75	0.50	1.30	2.41															
QUOTE TERRENO	416.79	416.71	416.60	416.62	416.58	416.52	416.57	416.49	416.38	416.34	416.27	416.22	416.40	416.18	416.17	416.08	415.98	415.91	415.87	415.74	415.62	415.57	415.45		
PARZIALI TERRENO	2.00	2.00	2.00	2.00	2.00	2.00	2.00	2.00	2.00	2.00	2.00	2.00	2.00	2.00	2.00	2.00	2.00	2.00	2.00	2.00	2.00	2.00			

LEGENDA MOVIMENTI TERRA

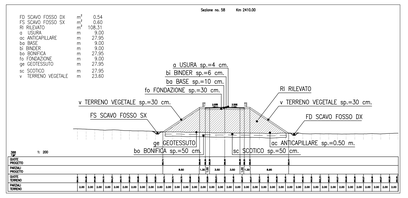

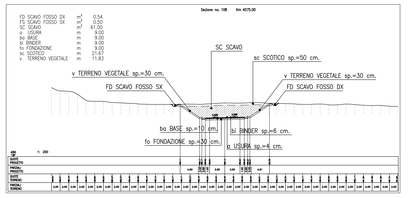

COMMITTENTE:

RFI RETE FERROVIARIA ITALIANA
GRUPPO FERROVIE DELLO STATO ITALIANE

PROGETTAZIONE:

ITALFERR
GRUPPO FERROVIE DELLO STATO ITALIANE

U.O. INFRASTRUTTURE NORD

PROGETTO DEFINITIVO

DIRETTRICE FERROVIARIA MESSINA - CATANIA - PALERMO
NUOVO COLLEGAMENTO PALERMO - CATANIA

RADDOPPIO TRATTA FIUMETORTO - LERCARA DIRAMAZIONE
LOTTO 1+2

VIABILITA'

NV23 - Viabilità di accesso Area di sicurezza
NV23A - Sezioni trasversali - Tav. 4/6

SCALA: 1:200

COMMESSA	LOTTO	FASE	ENTE	TIPO DOC.	OPERA/DISCIPLINA	PROGR.	REV.
RS3Z	00	D	26	W9	NV2300	004	B

Rev.	Descrizione	Redatto	Data	Verificato	Data	Approvato	Data	Autorizzato Data
A	EMISSIONE ESECUTIVA	C. INTEGRA	Gennaio 2020	F.FFFINE	Gennaio 2020	A. BARBERA	Gennaio 2020	DR. ING. PIETRO ZUCCARELLO ORDINE INGEGNERI PROV. PALERMO N. 4349
B	1° AGG. A CONSEGNA CSLLPP	C. INTEGRA	Maggio 2020	F.FFFINE	Maggio 2020	A. BARBERA	Maggio 2020	

File: RS3Z00D26WV9NV2300004B.DWG n. Elab.:

SCALA DI STAMPA: 1=1