Sezione no. B–1 Km 0.00

SC SCAVO	m²	2.65
a USURA	m	6.50
ba BASE	m	6.50
bi BINDER	m	6.50
fo FONDAZIONE	m	6.50
sc SCOTICO	m	6.55

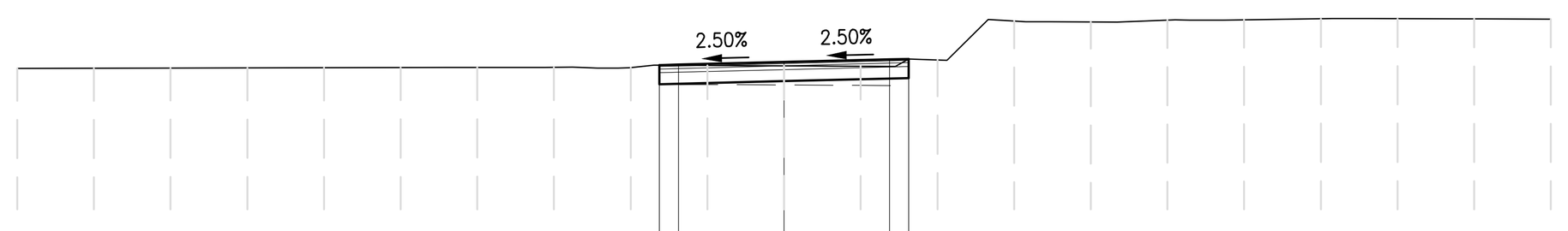

400 1: 200

QUOTE PROGETTO	405.77 405.78 405.85 405.92 405.93
PARZIALI PROGETTO	0.50 2.75 2.75 0.50
QUOTE TERRENO	405.68 405.69 405.69 405.70 405.70 405.71 405.71 405.71 405.70 405.76 405.75 405.74 405.91 406.92 406.90 406.95 406.96 406.99 406.98 406.98 406.97
PARZIALI TERRENO	2.00 2.00 2.00 2.00 2.00 2.00 2.00 2.00 2.00 2.00 2.00 2.00 2.00 2.00 2.00 2.00 2.00 2.00 2.00

Sezione no. B–4 Km 83.72

FD SCAVO FOSSO DX	m²	0.69
FS SCAVO FOSSO SX	m²	0.26
SC SCAVO	m²	10.49
a USURA	m	6.50
ba BASE	m	6.50
bi BINDER	m	6.50
fo FONDAZIONE	m	6.50
sc SCOTICO	m	11.53
v TERRENO VEGETALE	m	2.71

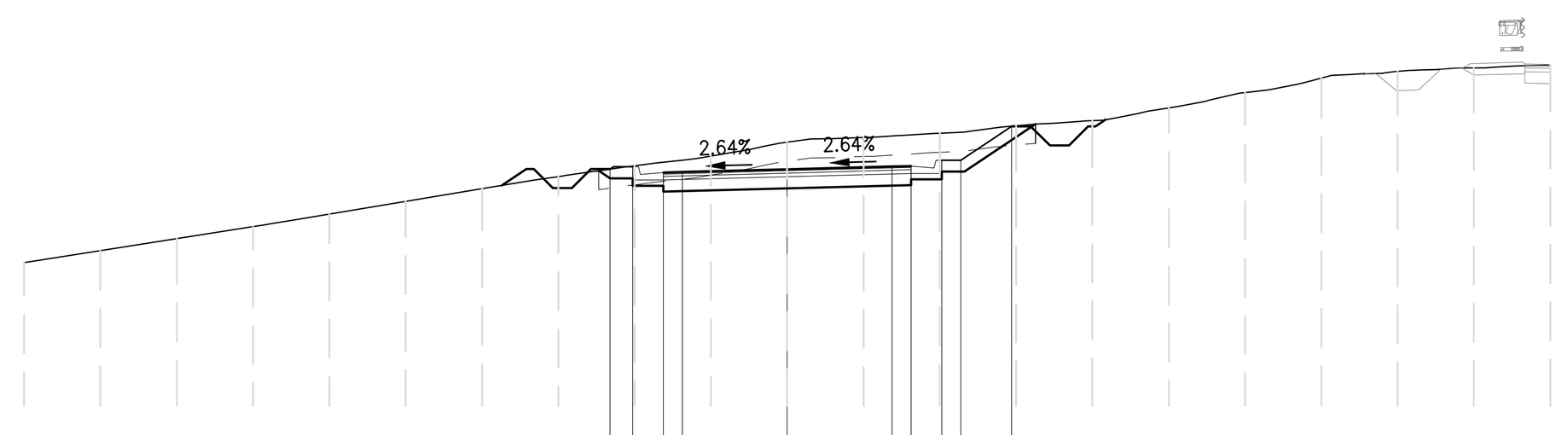

404 1: 200

QUOTE PROGETTO	412.21 412.27 412.12 412.13 412.20 412.28 412.29 412.44 412.44 413.33
PARZIALI PROGETTO	0.59 0.80 0.50 2.75 2.75 0.50 0.80 0.50 1.33
QUOTE TERRENO	409.76 410.07 410.38 410.70 411.02 411.36 411.70 412.01 412.30 412.54 412.91 413.04 413.15 413.34 413.48 413.81 414.22 414.59 414.77 414.86 414.93
PARZIALI TERRENO	2.00 2.00 2.00 2.00 2.00 2.00 2.00 2.00 2.00 2.00 2.00 2.00 2.00 2.00 2.00 2.00 2.00 2.00 2.00 2.00

Sezione no. B–7 Km 130.01

FD SCAVO FOSSO DX	m²	0.64
FS SCAVO FOSSO SX	m²	0.29
RI RILEVATO	m²	6.05
a USURA	m	6.50
ac ANTICAPILLARE	m	11.54
ba BASE	m	6.50
bi BINDER	m	6.50
bo BONIFICA	m	11.54
fo FONDAZIONE	m	6.50
ge GEOTESSUTO	m	11.54
sc SCOTICO	m	11.54
v TERRENO VEGETALE	m	6.88

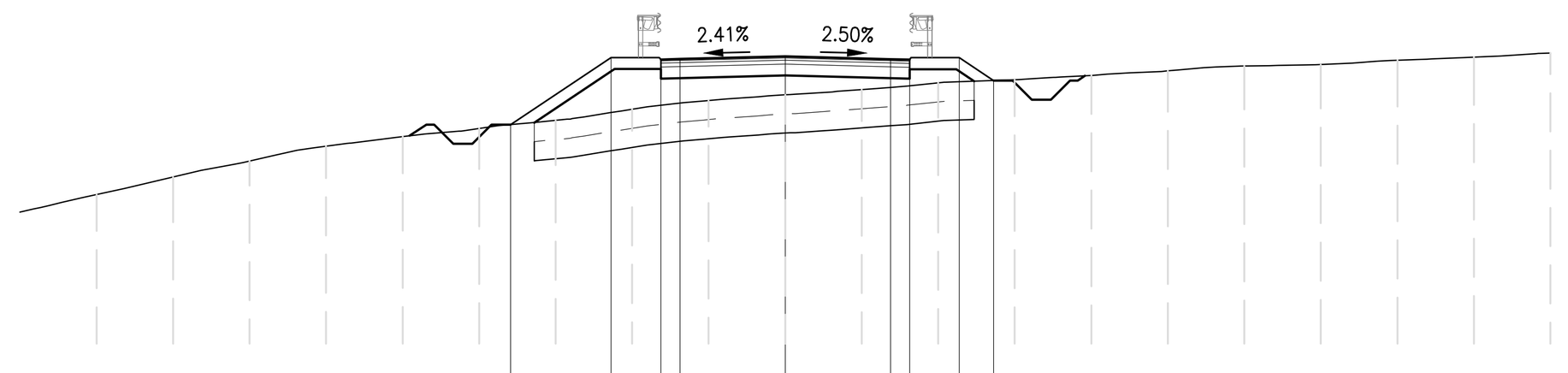

406 1: 200

QUOTE PROGETTO	413.73 415.48 415.43 415.44 415.51 415.44 415.43 415.48 414.88
PARZIALI PROGETTO	2.63 1.30 0.50 2.75 2.75 0.50 1.30 0.90
QUOTE TERRENO	411.90 412.36 412.77 413.16 413.41 413.63 413.84 414.13 414.36 414.50 414.64 414.82 414.90 415.01 415.13 415.26 415.30 415.41 415.49 415.60
PARZIALI TERRENO	2.00 2.00 2.00 2.00 2.00 2.00 2.00 2.00 2.00 2.00 2.00 2.00 2.00 2.00 2.00 2.00 2.00 2.00 2.00

LEGENDA MOVIMENTI TERRA

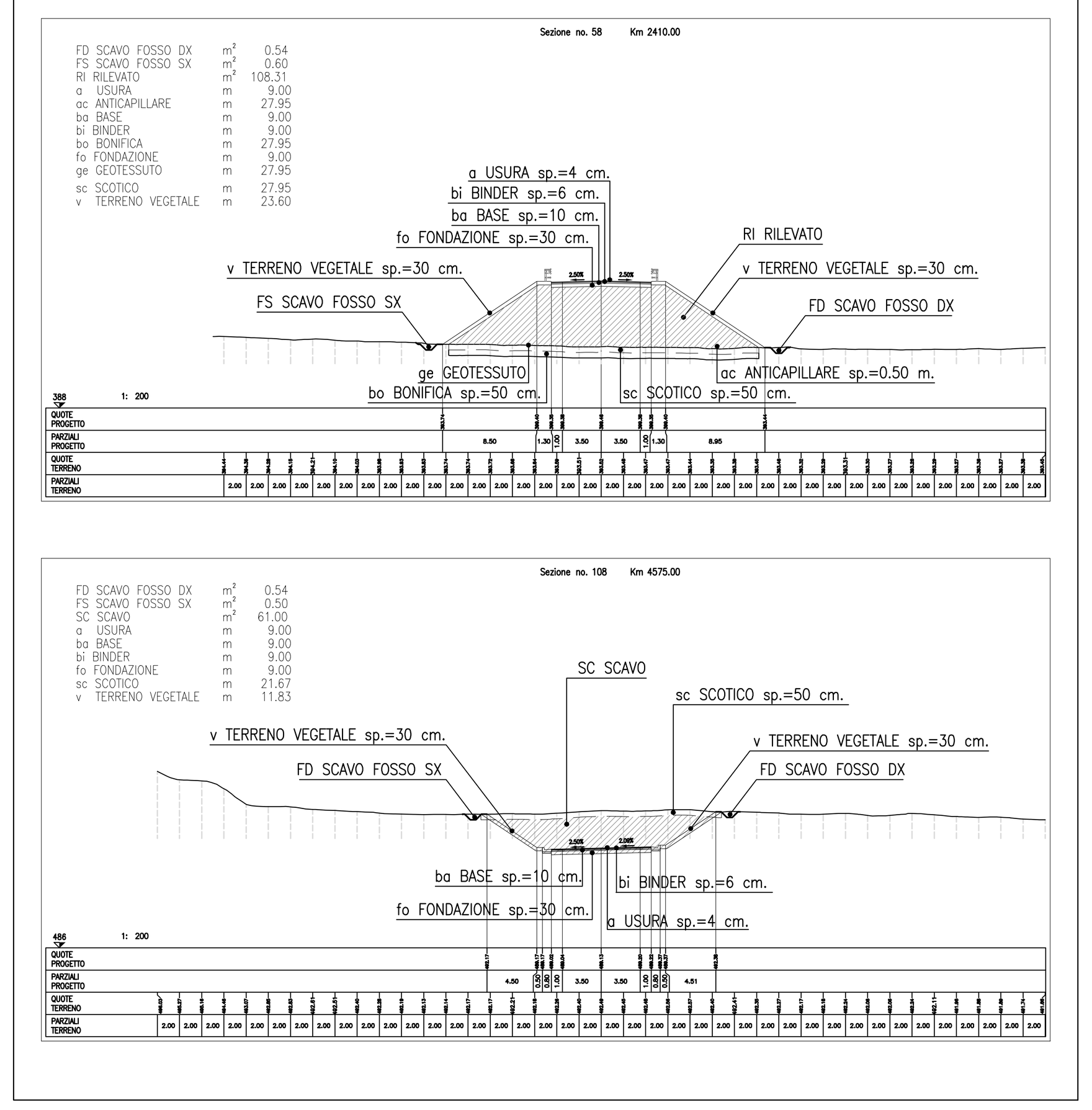

Sezione no. B–2 Km 40.08

SC SCAVO	m²	12.25
a USURA	m	6.50
ba BASE	m	6.50
bi BINDER	m	6.50
fo FONDAZIONE	m	6.50
sc SCOTICO	m	12.19

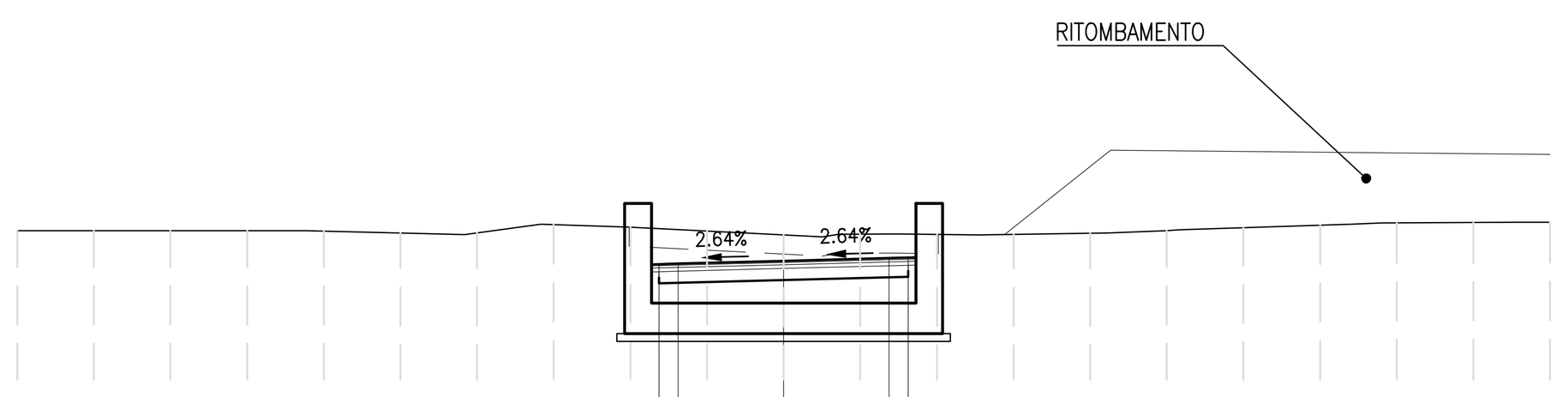

402 1: 200

QUOTE PROGETTO	407.02 407.03 407.10 407.17 407.19
PARZIALI PROGETTO	0.50 2.75 2.75 0.50
QUOTE TERRENO	407.89 407.89 407.89 407.89 407.88 407.83 407.83 408.05 407.98 407.88 407.78 407.80 407.79 407.79 407.82 407.89 407.97 408.03 408.09 408.10 408.11
PARZIALI TERRENO	2.00 2.00 2.00 2.00 2.00 2.00 2.00 2.00 2.00 2.00 2.00 2.00 2.00 2.00 2.00 2.00 2.00 2.00 2.00 2.00

Sezione no. B–5 Km 109.15

FD SCAVO FOSSO DX	m²	0.76
FS SCAVO FOSSO SX	m²	0.20
RI RILEVATO	m²	7.01
a USURA	m	6.50
ac ANTICAPILLARE	m	11.65
ba BASE	m	6.50
bi BINDER	m	6.50
bo BONIFICA	m	11.65
fo FONDAZIONE	m	6.50
ge GEOTESSUTO	m	11.65
sc SCOTICO	m	11.65
v TERRENO VEGETALE	m	7.08

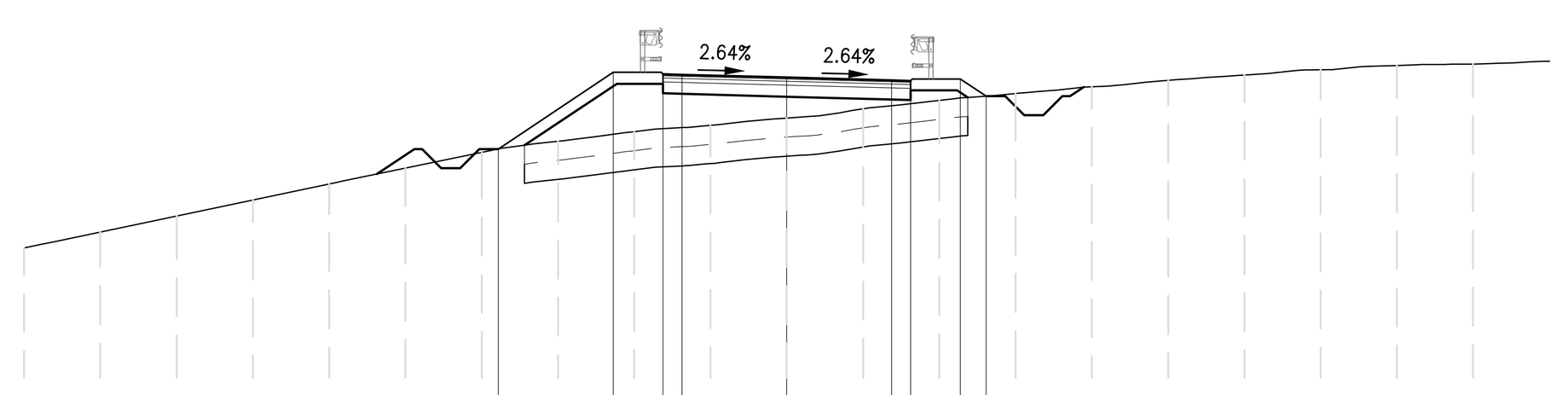

405 1: 200

QUOTE PROGETTO	413.00 415.01 414.96 414.94 414.87 414.80 414.79 414.84 414.38
PARZIALI PROGETTO	3.01 1.30 0.50 2.75 2.75 0.50 1.30 0.68
QUOTE TERRENO	410.40 410.82 411.24 411.66 412.08 412.50 412.91 413.20 413.45 413.62 413.81 414.05 414.28 414.45 414.63 414.80 414.94 415.08 415.19 415.23
PARZIALI TERRENO	2.00 2.00 2.00 2.00 2.00 2.00 2.00 2.00 2.00 2.00 2.00 2.00 2.00 2.00 2.00 2.00 2.00 2.00 2.00

Sezione no. B–3 Km 61.90

FS SCAVO FOSSO SX	m²	0.45
SC SCAVO	m²	13.85
a USURA	m	6.50
ba BASE	m	6.50
bi BINDER	m	6.50
fo FONDAZIONE	m	6.50
sc SCOTICO	m	12.59
v TERRENO VEGETALE	m	3.81

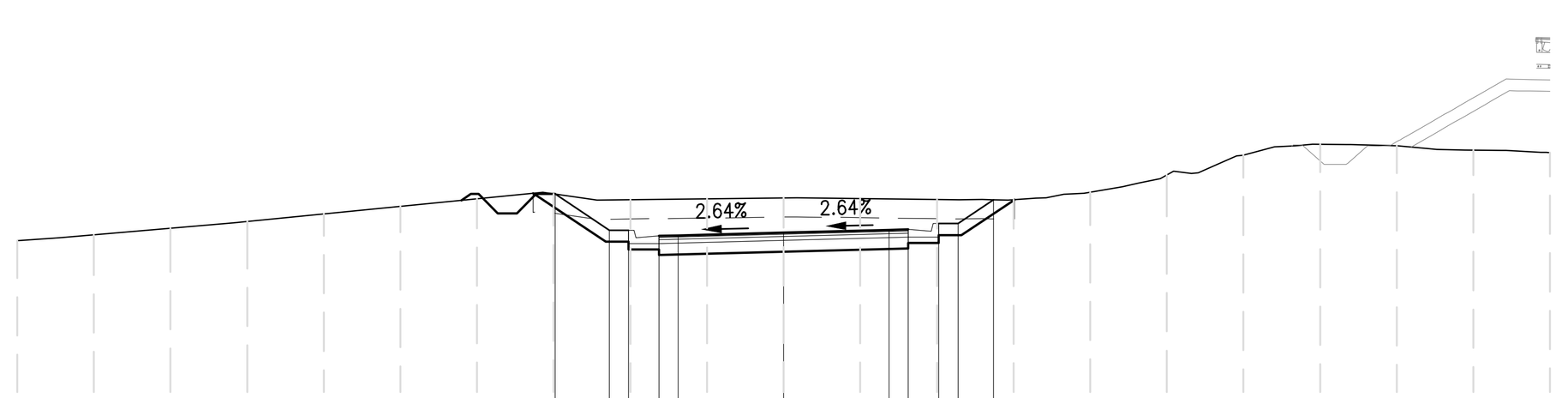

403 1: 200

QUOTE PROGETTO	410.16 409.22 409.22 409.07 409.08 409.16 409.23 409.24 409.39 409.39 410.01
PARZIALI PROGETTO	1.41 0.50 0.80 0.50 2.75 2.75 0.50 0.80 0.50 0.93
QUOTE TERRENO	408.94 409.10 409.27 409.44 409.64 409.84 410.04 410.17 410.01 410.04 410.06 410.04 410.02 410.01 410.21 410.66 411.18 411.46 411.42 411.31 411.24
PARZIALI TERRENO	2.00 2.00 2.00 2.00 2.00 2.00 2.00 2.00 2.00 2.00 2.00 2.00 2.00 2.00 2.00 2.00 2.00 2.00 2.00 2.00

Sezione no. B–6 Km 119.58

FD SCAVO FOSSO DX	m²	0.61
FS SCAVO FOSSO SX	m²	0.24
RI RILEVATO	m²	7.61
a USURA	m	6.50
ac ANTICAPILLARE	m	11.74
ba BASE	m	6.50
bi BINDER	m	6.50
bo BONIFICA	m	11.74
fo FONDAZIONE	m	6.50
ge GEOTESSUTO	m	11.74
sc SCOTICO	m	11.74
v TERRENO VEGETALE	m	7.16

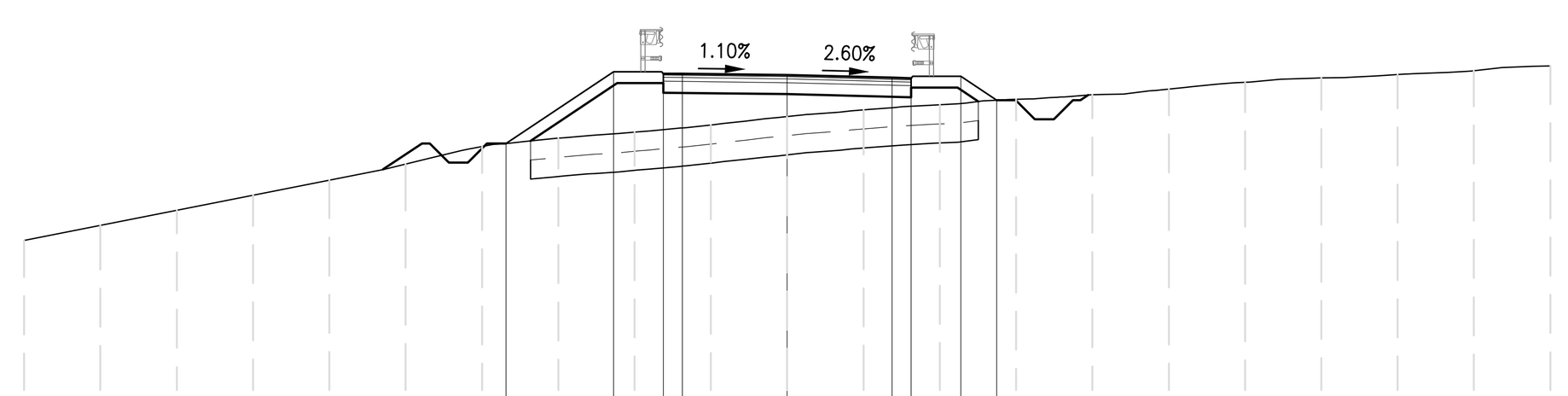

405 1: 200

QUOTE PROGETTO	413.46 415.34 415.29 415.29 415.26 415.19 415.17 415.22 414.60
PARZIALI PROGETTO	2.82 1.30 0.50 2.75 2.75 0.50 1.30 0.94
QUOTE TERRENO	410.92 411.32 411.71 412.11 412.50 412.92 413.38 413.60 413.76 413.95 414.16 414.34 414.47 414.62 414.74 414.89 415.06 415.18 415.27 415.37 415.49
PARZIALI TERRENO	2.00 2.00 2.00 2.00 2.00 2.00 2.00 2.00 2.00 2.00 2.00 2.00 2.00 2.00 2.00 2.00 2.00 2.00 2.00 2.00

SCALA DI STAMPA: 1=1

COMMITTENTE:

RFI RETE FERROVIARIA ITALIANA
GRUPPO FERROVIE DELLO STATO ITALIANE

PROGETTAZIONE:

ITALFERR
GRUPPO FERROVIE DELLO STATO ITALIANE

U.O. INFRASTRUTTURE NORD

PROGETTO DEFINITIVO

DIRETTRICE FERROVIARIA MESSINA - CATANIA - PALERMO
NUOVO COLLEGAMENTO PALERMO - CATANIA

RADDOPPIO TRATTA FIUMETORTO - LERCARA DIRAMAZIONE
LOTTO 1+2

VIABILITA'

NV23 - Viabilità di accesso Area di sicurezza
NV23B - Sezioni trasversali - Tav. 5/6

SCALA: 1:200

COMMESSA	LOTTO	FASE	ENTE	TIPO DOC.	OPERA/DISCIPLINA	PROGR.	REV.
RS3Z	00	D	26	W9	NV2300	005	B

Rev.	Descrizione	Redatto	Data	Verificato	Data	Approvato	Data	Autorizzato Data
A	EMISSIONE ESECUTIVA	C. INTEGRA	Gennaio 2020	L. STOPPINI	Gennaio 2020	A. BARRECA	Gennaio 2020	F. SACCHI Maggio 2020
B	1° AGG. A CONSEGNA CSLLPP	C. INTEGRA	Maggio 2020	L. STOPPINI	Maggio 2020	A. BARRECA	Maggio 2020	

File: RS3Z00D26W9NV2300005B.DWG

n. Elab.: