






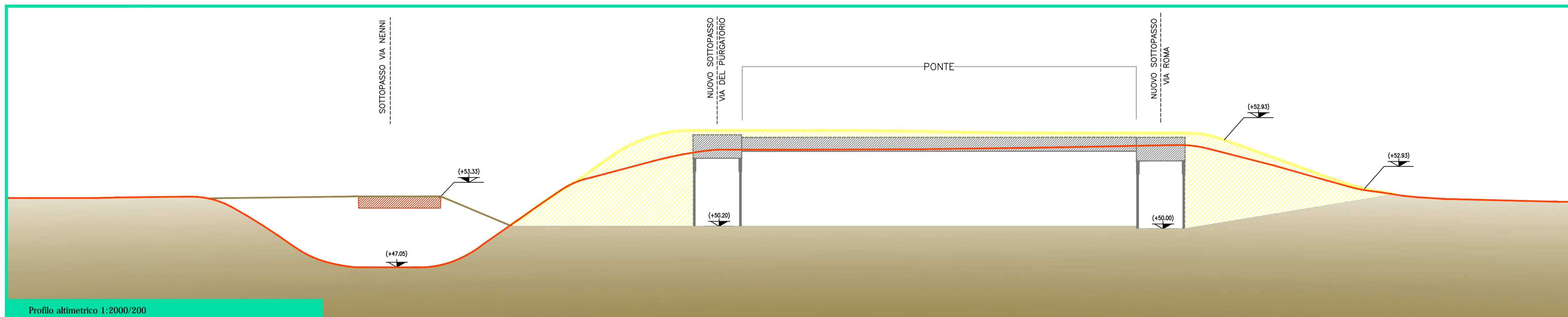


Schematizzazione interventi di progetto profili altimetrici

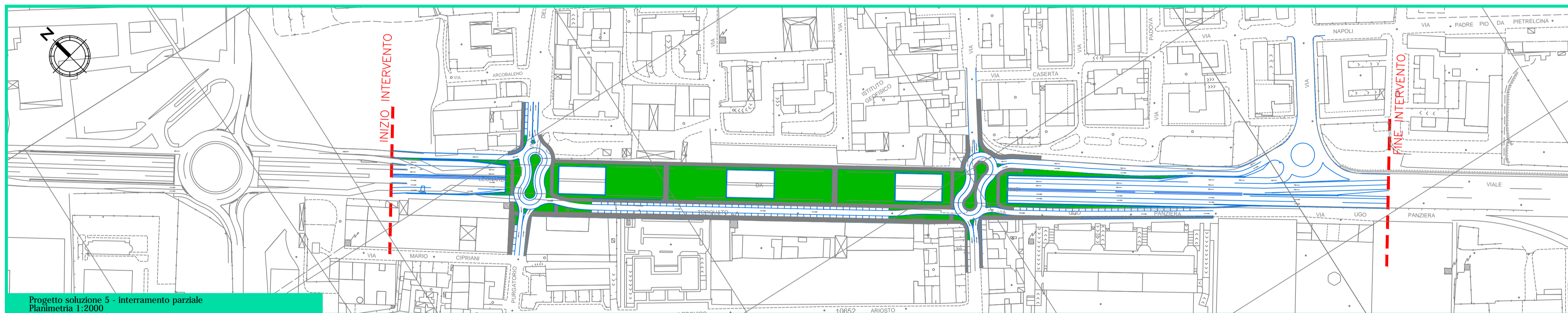
-  Andamento terreno
-  Profilo attuale
-  Profilo progetto
-  Rilevati di progetto
-  Elementi strutturali esistenti
-  Elementi strutturali di progetto
-  Area di progetto



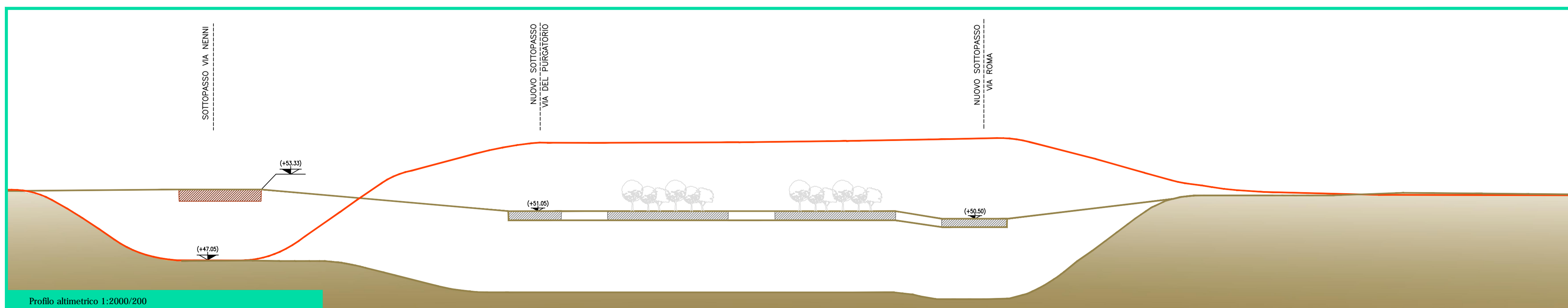
Progetto soluzione 4 - sopraelevata tre fasi con n. 2 sottopassi  
Planimetria 1:2000



Profilo altimetrico 1:2000/200



Progetto soluzione 5 - interrimento parziale  
Planimetria 1:2000



Profilo altimetrico 1:2000/200

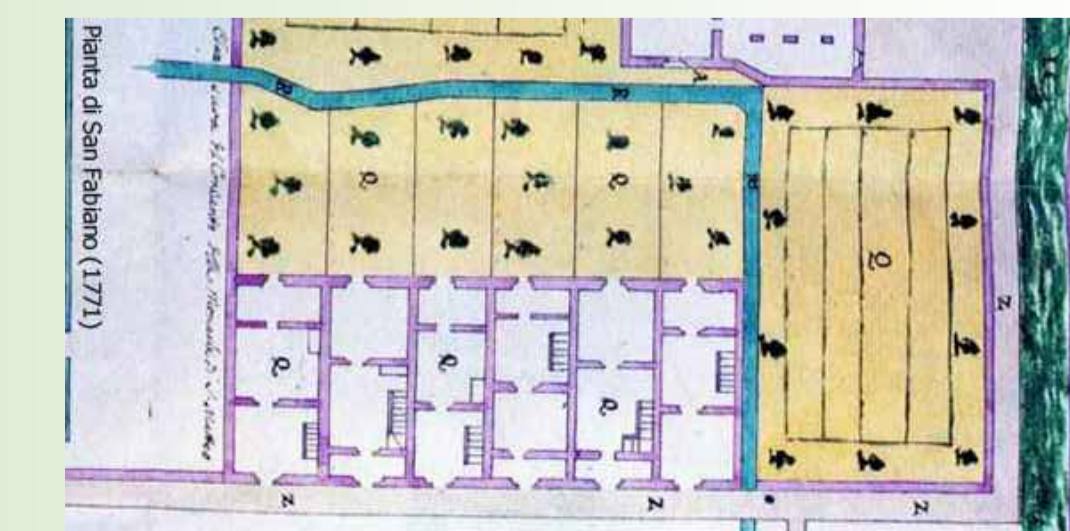


COMUNE DI PRATO

Progetto preliminare di raddoppio di Viale Leonardo da Vinci tra V.le Carlo Marx e Via Pietro Nenni

Studio di Impatto Ambientale

QUADRO DI RIFERIMENTO PROGETTUALE



Carta delle alternative progettuali:  
Plano-profilo soluzione 4 e 5

Data: Febbraio 2012