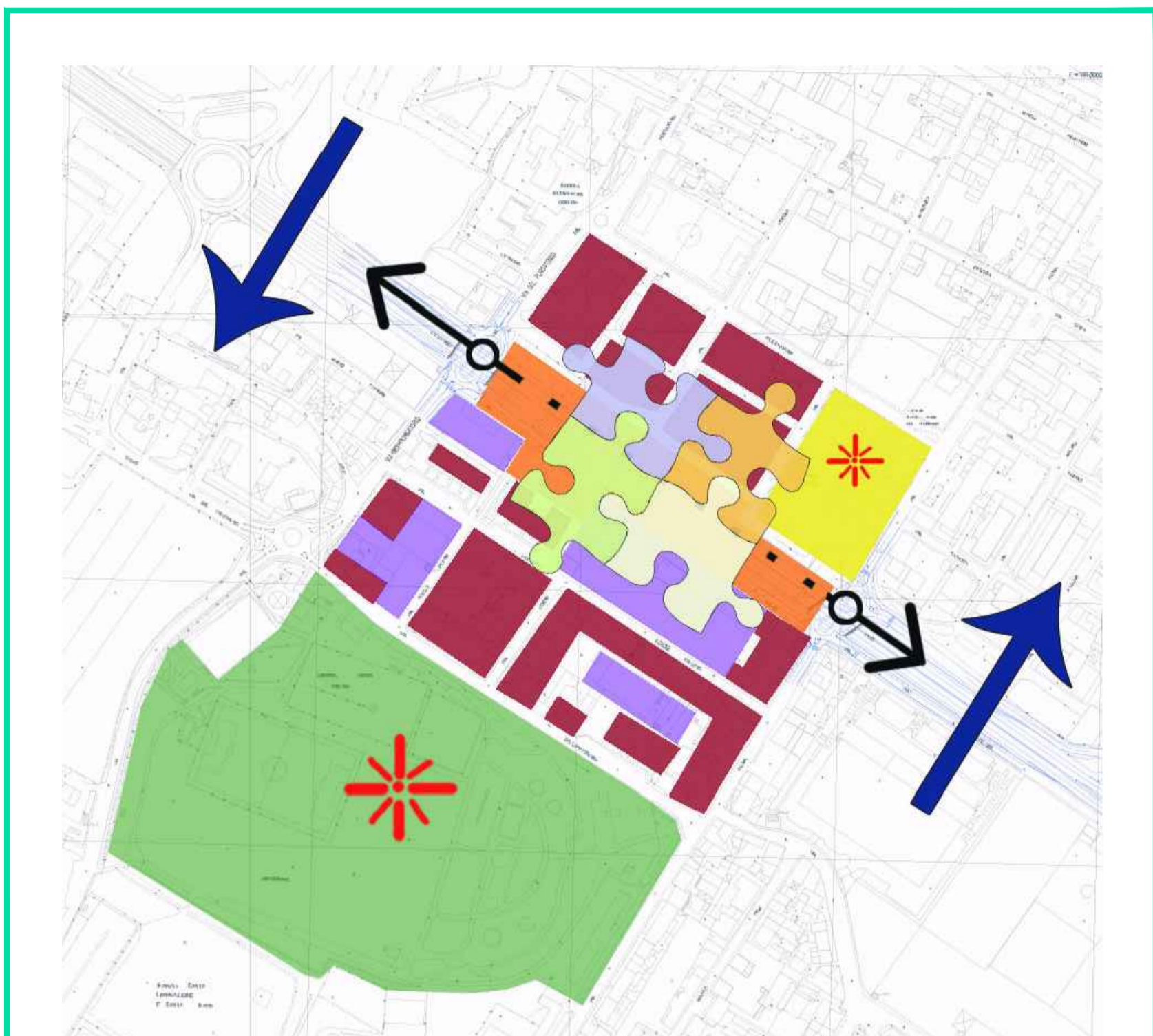
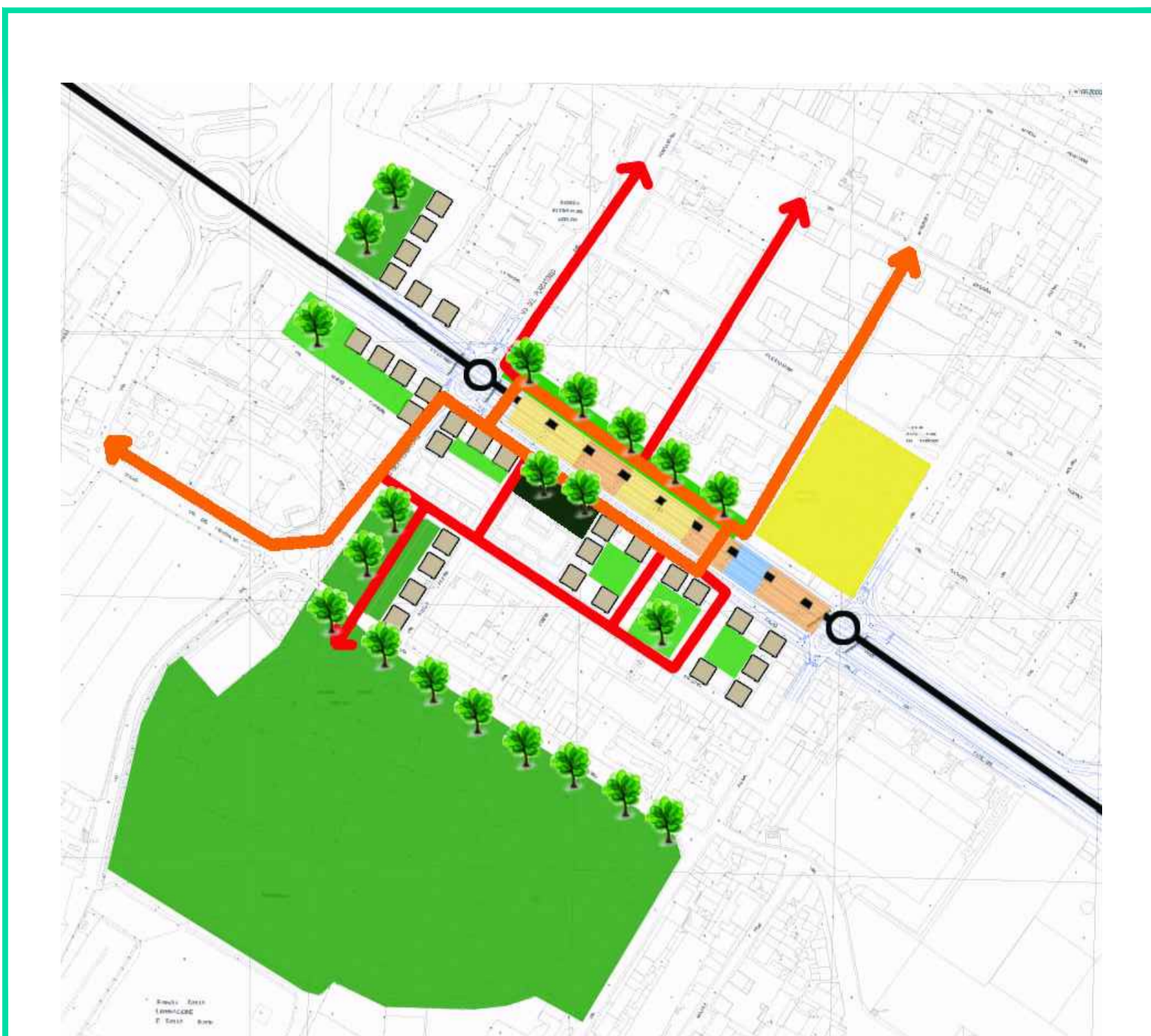


Analisi di contesto



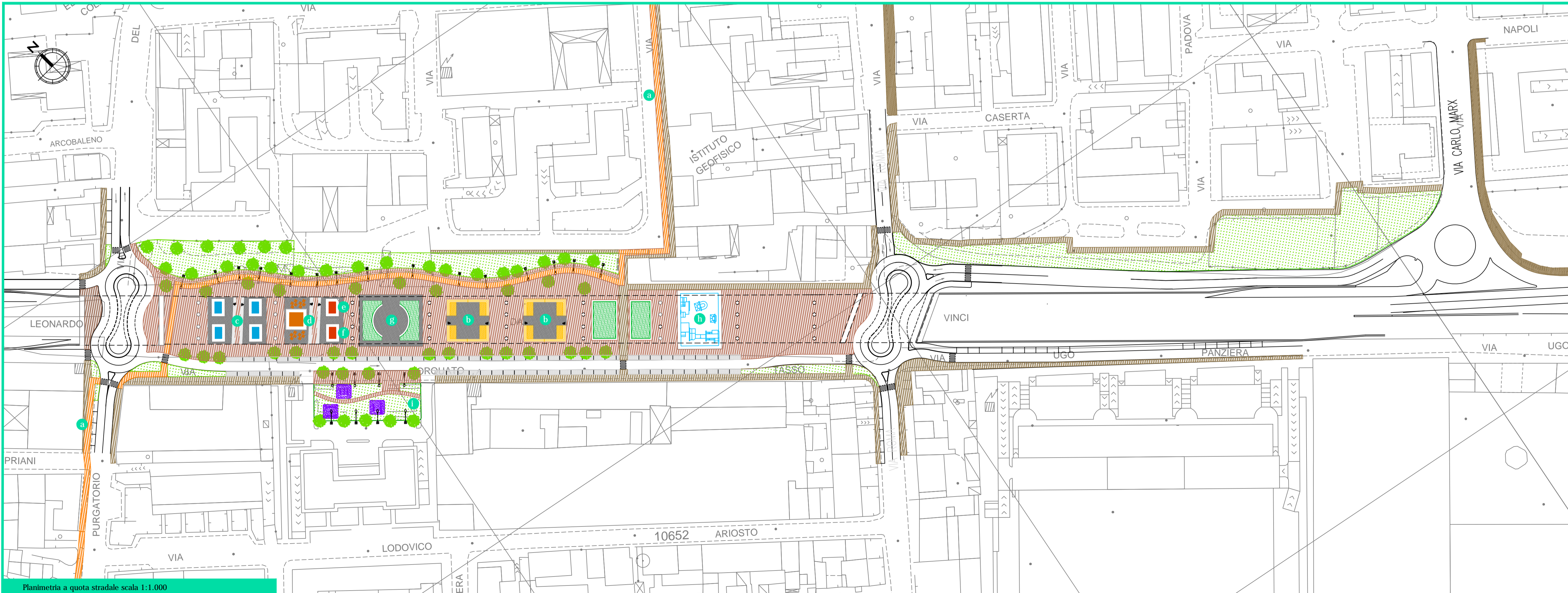
Obiettivi di intervento



Schema di indirizzo

A

| | | | | |
|--|---|--------------------|---------------------|------------|
| A Area cerniera | | | | |
| Analisi di contesto | | | | |
| Tessuti residenziali | Tessuti produttivi | | | |
| Servizi | Aree verdi | | | |
| Asse Declassata | | | | |
| Centrità urbana | Centrità locale | | | |
| 1 Commistione di funzioni non compatibili | Indefinitezza della identità locale | | | |
| 2 Frattura tra tessuti urbani | Carenza di qualità urbana | | | |
| 3 Interruzione di relazioni tra funzioni complementari | | | | |
| Obiettivi di intervento | | | | |
| Continuità del sistema insediativo | Continuità del sistema infrastrutturale | | | |
| Schema di indirizzo | | | | |
| Interventi di rinaturazione urbana | Direttrici di riordino edilizio | | | |
| Spazi sociali | Skate park | | | |
| Spazi commerciali | | | | |
| Percorsi pedonali | Percorsi ciclabili | | | |
| B Piazza lineare | | | | |
| Funzioni e strutture | | | | |
| a Pista ciclabile | b Area Mercato | c Area commerciale | d Area ristorativa | e Fiorario |
| f Edicola | g Piazzetta | h Skate park | i Area giochi bimbi | |
| A Area cerniera | | | | |
| B Piazza lineare | | | | |



Planimetria a quota stradale scala 1:1.000

B



COMUNE DI PRATO
 Progetto preliminare di raddoppio di Viale Leonardo da Vinci tra V.le Carlo Marx e Via Pietro Nenni
 Studio di Impatto Ambientale
QUADRO DI RIFERIMENTO PROGETTUALE

