










Schematizzazione interventi di progetto

-  Ponte: piattaforma ed asse pile e setti
-  Rilevati di approccio e muri di contenimento
-  Sistemazione a raso




Classi di permeabilità

-  permeabilità elevata
-  permeabilità media
-  permeabilità bassa

Acque sotterranee

-  pozzo per approvvigionamento idrico dell'acquedotto
-  piezometro per monitoraggio della falda profonda
-  isofreatiche relative agli anni '02/04 (medie annuali)

Acque superficiali

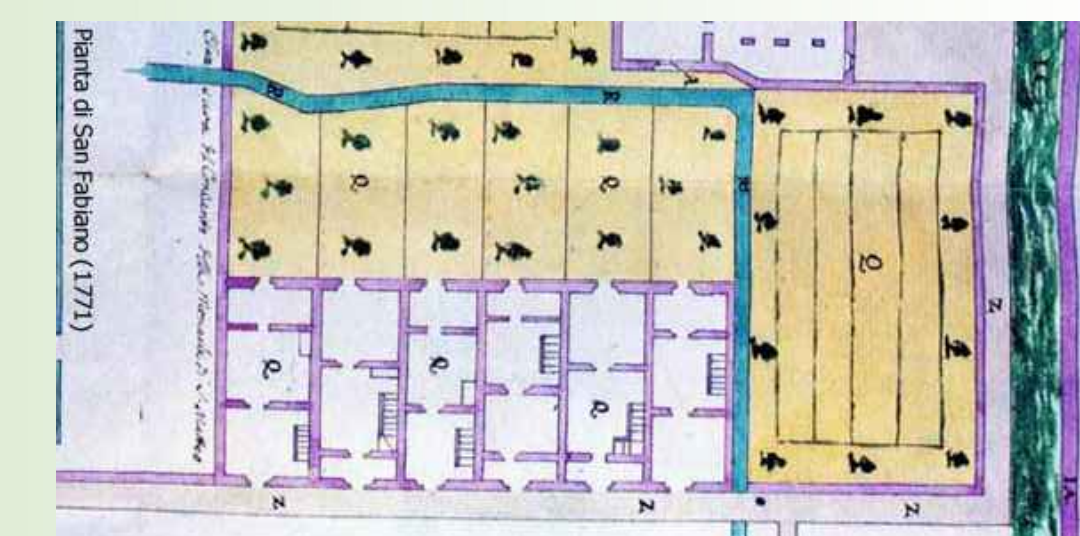
-  acque alte
-  acque basse
-  punti di misura della falda superficiale (da indagini geognostiche)

Fonti:
 Variante al Piano Strutturale del Comune di Prato
 relativa all'assetto urbanistico del Viale Leonardo da Vinci per la localizzazione del polo espositivo



COMUNE DI PRATO
 Progetto preliminare di raddoppio di Viale Leonardo da Vinci tra V.le Carlo Marx e Via Pietro Nenni
 Studio di Impatto Ambientale

QUADRO DI RIFERIMENTO AMBIENTALE



Carta idrogeologica
 Data: Febbraio 2012

