








Schematizzazione interventi di progetto

-  Ponte: piattaforma ed asse pile e setti
-  Rilevati di appoggio e muri di contenimento
-  Sistemazione a raso

Zone urbane di tipo residenziale

-  zone residenziali a tessuto continuo
-  residenza non agricola
-  residenza e attrezzature a gricole
-  case abbandonate., ruderi

Zone verdi urbane

-  Aree verdi urbane
-  Aree ricreative e sportive
-  Cimiteri
-  Verde privato









Seminativi

-  seminativi
-  vivai
-  serre
-  terreni a riposo
-  incolti (in ambito urbano)
-  orti


Zone agricole eterogenee

-  seminativo con vite
-  seminativo con frutti
-  seminativo con olivo
-  seminativo con altre specie
-  seminativo con vite maritata

Zone industriali, commerciali, infrastrutturali, terreni artefatti

-  industria/commercio
-  viabilità principale
-  linee ferroviarie e spazi connessi
-  infrastrutture tecniche, servizi
-  Depositi a cielo aperto
-  Cantieri
-  Discariche
-  Aree estrattive

Culture legnose permanenti abbandonate

-  culture legnose permanenti abbandonate



Culture legnose permanenti

-  vigneti
-  frutteti
-  oliveti
-  arboricoltura da legno
-  oliveto/vigneto


Aree boscate

-  bosco di latifoglie
-  bosco di conifere
-  bosco misto
-  vegetazione igrofila




Arbusti ed erba

-  praterie naturali
-  arbusteto

Vegetazione rada

-  aree a vegetazione rada

Aree idriche

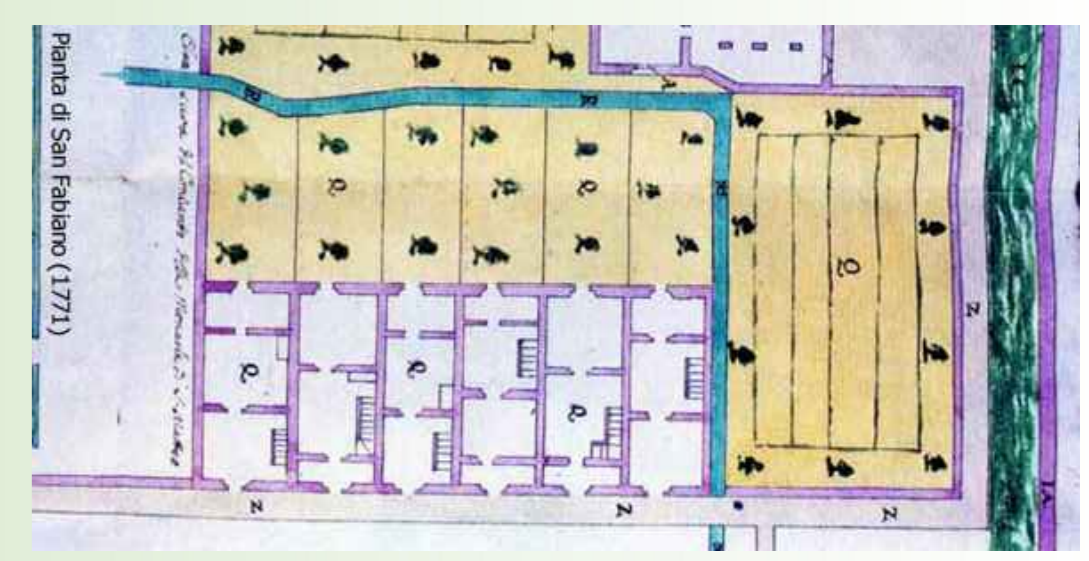
-  corsi d'acqua
-  corpi idrici
-  argini

Fonti:
 Variante al Piano Strutturale del Comune di Prato
 relativa all'assetto urbanistico del Viale Leonardo da Vinci per la localizzazione del polo espositivo



COMUNE DI PRATO
 Progetto preliminare di raddoppio di Viale Leonardo da Vinci tra V.le Carlo Marx e Via Pietro Nenni
 Studio di Impatto Ambientale

QUADRO DI RIFERIMENTO AMBIENTALE



Carta dell'uso del suolo
 Data: Febbraio 2012