PLANIMETRIA AREE DI CANTIERE - 1:1000

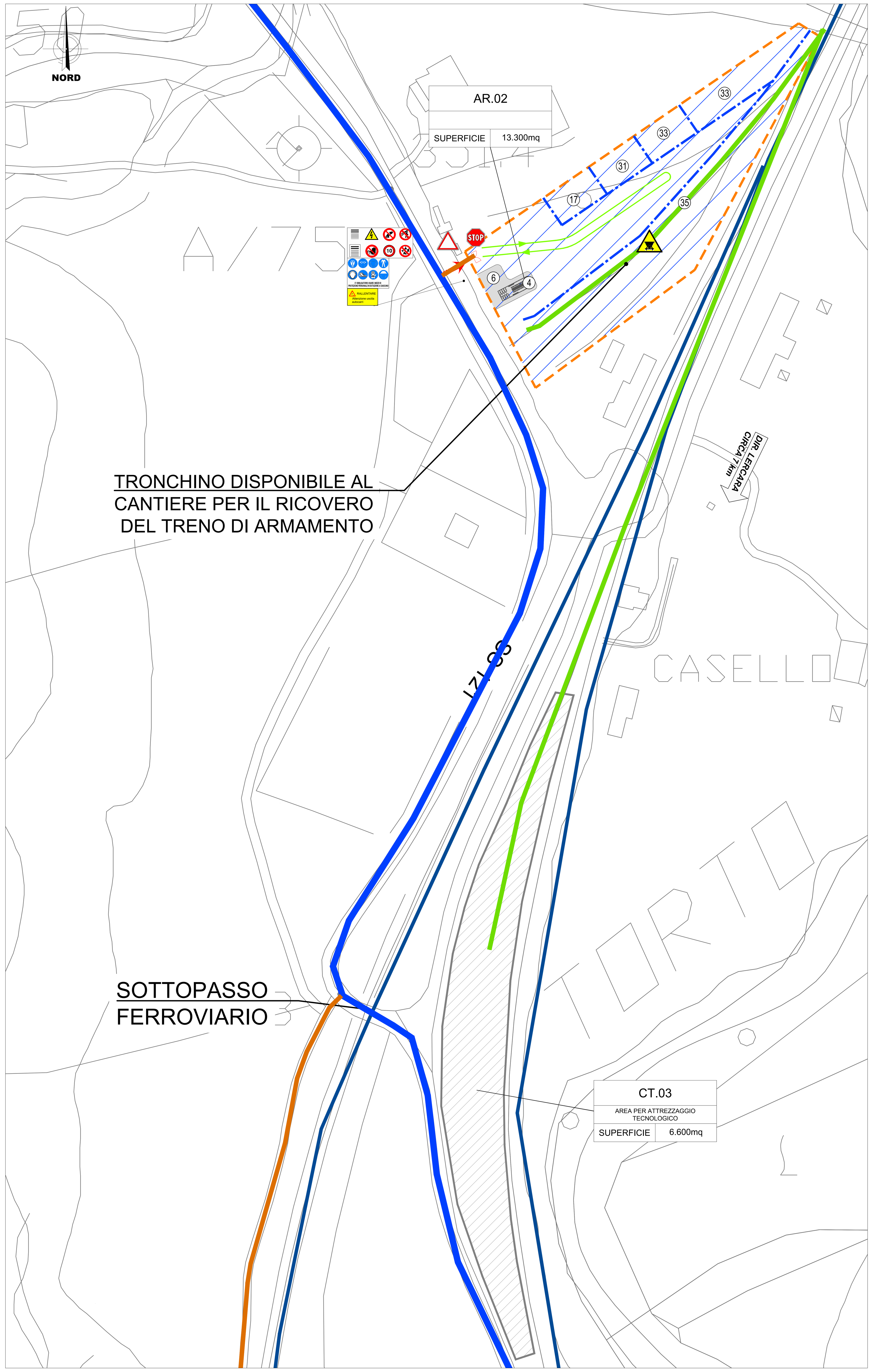

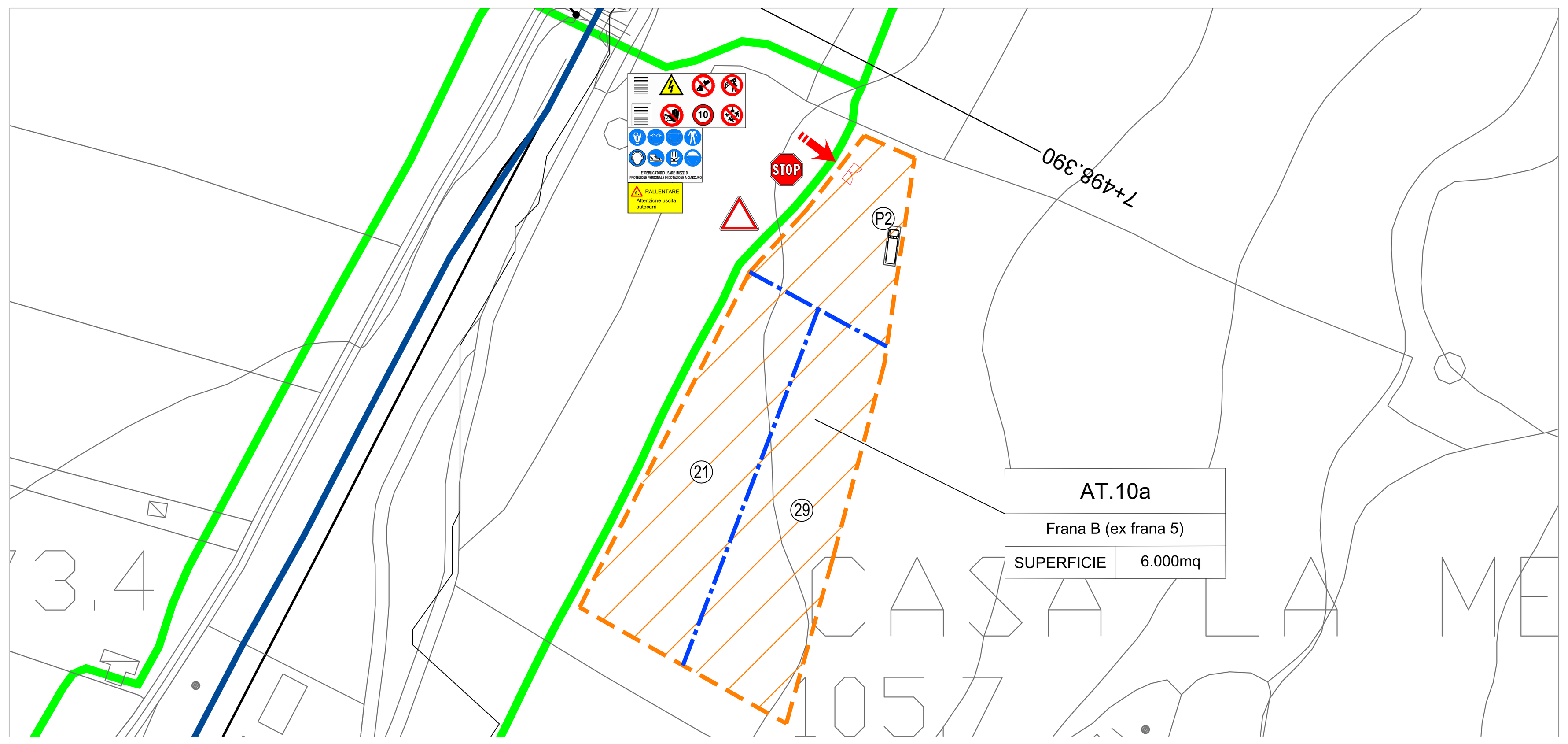

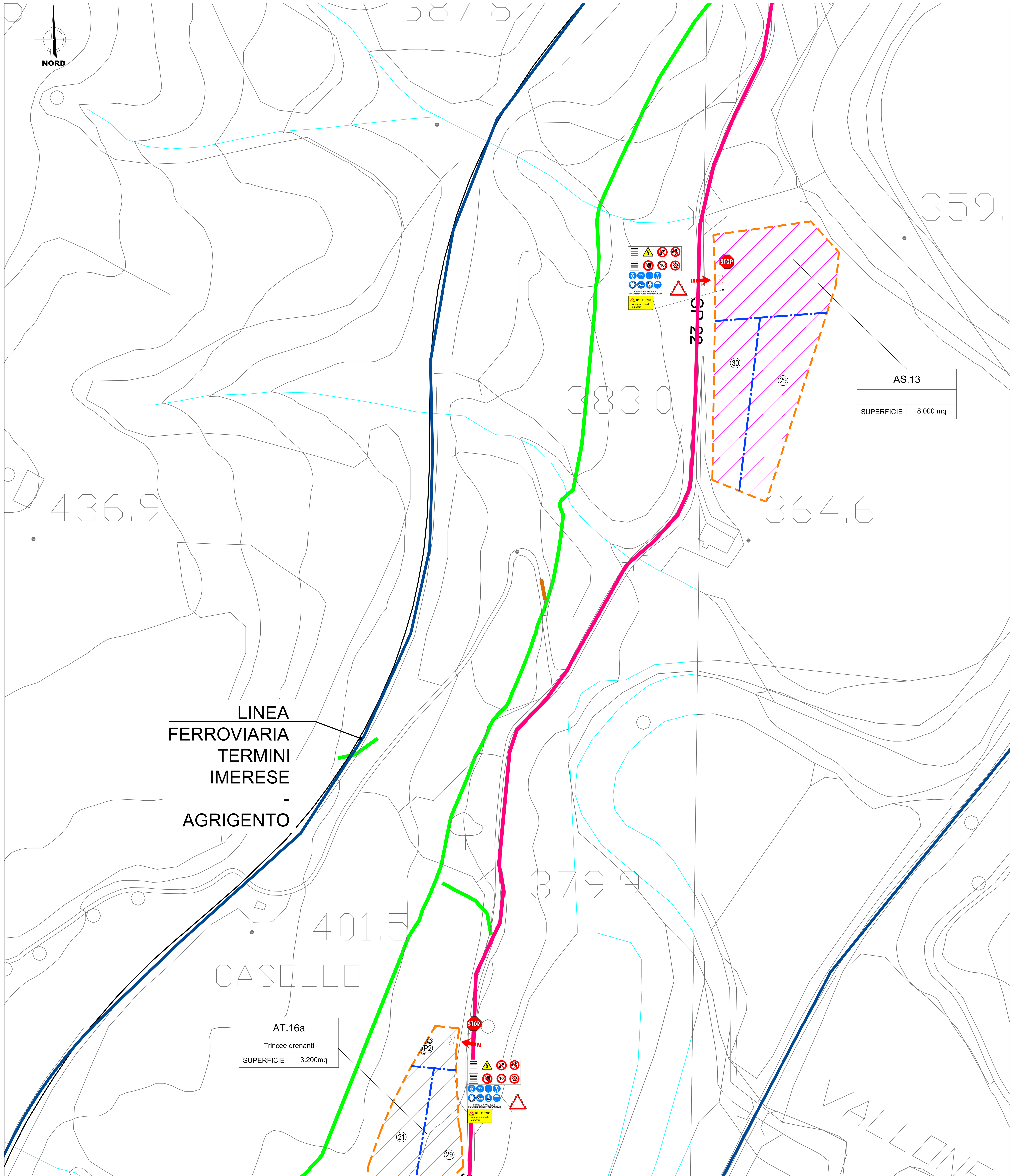

LEGENDA

CB - CANTIERE BASE	AUTOSTRADA
CO - CANTIERE OPERATIVO	VIABILITA' PRINCIPALE
AT - AREA TECNICA	VIABILITA' SECONDARIA
AS - AREA DI STOCCAGGIO	VIABILITA' PODERALE
DT - DEPOSITO TEMPORANEO	LINEA FERROVIARIA ESISTENTE
AR - CANTIERE DI ARMAMENTO/TECNOLOGIE	PISTA DI CANTIERE
AREA DI LAVORO	LINEA FERROVIARIA DI PROGETTO
ACCESSO AI CANTIERI	LINEA FERROVIARIA PROGETTO IN SOTTORRANEO
CANTIERE ALTRO APPALTO	TRONCHINO FERROVIARO
DIREZIONE AVANZAMENTO SCAVO GALLERIA IN TRADIZIONALE	CONFINI COMUNALI
DIREZIONE AVANZAMENTO SCAVO GALLERIA MECCANIZZATO	DEMOLIZIONI

NOTA

PER LE FASI DI INGRESSO/USCITA DAL CANTIERE DELLE MACCHINE TBM L'APPALTATORE DOVRA' PROVVEDERE AD EVENTUALI ADEGUAMENTI PUNTUALI DELLE VIABILITA' ESISTENTI ONDE PERMETTERE L'INSCRIZIONE DEI MEZZI DI TRASPORTO DEI COMPONENTI DELLA FRESA.

LEGENDA CARTELLONISTICA D.LGS 81/08 E S.M.I.

PERICOLO GENERICO	DIVIETO DI ACCESSO ALLE PERSONE NON AUTORIZZATE
CADUTA MATERIALI	DIVIETO DI PASSARE SOTTO I CARICHI SOSPESI
TENSIONE ELETTRICA PERICOLOSA	DIVIETO DI SOSTARE NEL RAGGIO D' AZIONE DELL' ESCAVATORE
PERICOLO DI MORTE	CONTROLLO TRIMESTRALE DELLE FUNI
CARICHI SOSPESI	CASCO DI PROTEZIONE OBBLIGATORIO
MATERIALE INFIAMMABILE O ALTA TEMPERATURA	PROTEZIONE OBBLIGATORIA DELL'UDITO
SOSTANZE NOCIVE IRRITANTI	PROTEZIONE OBBLIGATORIA DEGLI OCCHI
SCHIACCIAMENTO DELLE MANI	PROTEZIONE OBBLIGATORIA DEL VISO
PERICOLO SCHEGGE	GUANTI DI PROTEZIONE OBBLIGATORI
PERICOLO DI INCIAMPO	PROTEZIONE OBBLIGATORIA DEL CORPO
CARRELLO DI MOVIMENTAZIONE	CALZATURE DI SICUREZZA OBBLIGATORIE
DIVIETO DI AVVICINARSI ALLE PERSONE NON AUTORIZZATE	PROTEZIONE OBBLIGATORIA DELLE VIE RESPIRATORIE
DIVIETO DI PASSARE E SOSTARE NEL RAGGIO DI AZIONE DELL'AUTOGRU	USO OBBLIGATORIO DELLA CINTURA DI SICUREZZA
VIETATO FUMARE O USARE FIAMME LIBERE	PRONTO SOCCORSO
DIVIETO DI SPEGNERE CON ACQUA	PERCORSO / USCITA DI EMERGENZA
DIVIETO DI RIMUOVERE LE PROTEZIONI E I DISPOSITIVI DI SICUREZZA	ESTINTORE
DIVIETO DI INQUINARE	CARTELLO STOP
CARTELLO LIMITE DI VELOCITA'	LAVORI IN CORSO
CARTELLO LIMITE DI VELOCITA' POSIZIONAMENTO: in prossimità di opere in realizzazione poste in adiacenza alla strada	PERICOLO RESTRINGIMENTO DI CORSIA
PERICOLO RESTRINGIMENTO DI CORSIA POSIZIONAMENTO: in prossimità di variazioni di larghezza della corsia (restringimento)	CARTELLO DI GRANDE FORMATO DATI DI CANTIERE
SEMAFORO POSIZIONAMENTO: in prossimità di incroci e/o intersezioni stradali e regolazioni della viabilità in caso di senso unico alternato	CARTELLO DI GRANDE FORMATO NORME DI SICUREZZA

LEGENDA

1	GUARDIANIA
2	UFFICI
3	PRESIDIO SANITARIO
4	SPOGLIATOIO / SERVIZI IGIENICI
5	LOCALE REFETTORIO / MENSA
6	WC CHIMICO
7	DORMITORI
8	AREA RACCOLTA RIFIUTI
9	VASCA LAVAGGIO RUOTE
10	CABINA ELETTRICA
11	GENERATORE ELETTRICO DI EMERGENZA
12	LABORATORIO PROVE TERRE E MATERIALI
13	OFFICINA
14	BARACCAMENTI AD USO RICOVERO
15	MAGAZZINO
16	DEPOSITO OLI E CARBURANTI
17	MAGAZZINO DI RICOVERO MATERIALI MINUTI
18	AREA LAVORAZIONE FERRO E ARMATURE
19	AREA RICOVERO MEZZI E ATTREZZATURE
20	AREA MONTAGGIO FRESA
21	AREA LAVORAZIONE FERRI E ASSEMBLAGGIO CARPENTERIA
22	IMPIANTO DI TRATTAMENTO ACQUE DI GALLERIA
23	IMPIANTO DI VENTILAZIONE
24	IMPIANTO DI BETONAGGIO
25	IMPIANTO ARIA COMPRESSA
26	IMPIANTO DI MISCELAZIONE MALTA
27	IMPIANTO DI PREFABBRICAZIONE CONCI
28	IMPIANTO DI DEPURAZIONE ACQUE INDUSTRIALI
29	AREA STOCCAGGIO MATERIALI DA COSTRUZIONE
30	AREA STOCCAGGIO MATERIALI DI RISULTA (TERRE E/O DEMOLIZIONI)
31	AREA STOCCAGGIO DI MATERIALI DA ELETTRIFICAZIONE
32	AREA DI STOCCAGGIO DELLE GABBIE D'ARMATURA
33	AREA STOCCAGGIO PIETRISCO, TRAVERSE
34	AREA STOCCAGGIO E MOVIMENTAZIONE CONCI
35	TRONCHINO PER RICOVERO TRENO CANTIERE
36	SERBATOIO IDRICO
37	DEPOSITO BOMBOLE GAS
38	SILOS
39	DISOLEATORE

- ACCESSO CARRABILE
- ACCESSO PEDONALE
- RECINZIONE DI CANTIERE PANNELLI IN LEGNO
- RECINZIONE MODULARE DA CANTIERE IN PANNELLI METALLICI
- DELIMITAZIONE NEW-YERSEY
- RECINZIONE IN PLASTICA STAMPATA H=2.00 m
- NEW JERSEY + RETE SOV
- PERCORSO PEDONALE
- VIABILITA' DI CANTIERE
- TORRE FARO
- P1 POSTI PER LE AUTO
- P2 POSTI MEZZI OPERATIVI
- Ph PARCHEGGIO MEZZI DI SOCCORSO
- PRESIDIO DI PRONTO SOCCORSO
- ESTINTORE

NOTE:
1) PRELIMINARMENTE ALLE ATTIVITA' DI CANTIERIZZAZIONE, IN TUTTE LE AREE, DOVRA' ESSERE EFFETTUATA LA BONIFICA DA ORDIGNI BELLICI SUPERFICIALE E PROFONDA.

2) L'ORGANIZZAZIONE INTERNE DELLE AREE DI CANTIERE E' INDICATIVA. LA STESSA POTRA' ESSERE RIVISTA DALL'APPALTATORE IN FASE DI PROGETTO ESECUTIVO SULLA BASE DELLA PROPRIA ESPERIENZA, ORGANIZZAZIONE, MEZZI E APPRESTAMENTI A DISPOSIZIONE.

3) LE AREE DI LAVORO DOVRANNO ESSERE TUTTE DELIMITATE MEDIANTE RECINZIONE IN PLASTICA STAMPATA, SE NON DIVERSAMENTE INDICATO NEGLI ELABORATI GRAFICI.

4) LA RAPPRESENTAZIONE GRAFICA DEGLI ALLESTIMENTI DI CANTIERE* (BARACCHE, ECC.) E' PURAMENTE INDICATIVA MA LA QUANTIFICAZIONE ECONOMICA DELLE STRUTTURE A SERVIZIO E' COERENTE CON LA PRESENZA MEDIA IN CANTIERE.

5) SI PRECISA CHE NEL COMPUTO METRICO DELLA SICUREZZA SARANNO VALORIZZATI I SOLI APPRESTAMENTI DI CANTIERE RIENTRANTI NEI COSTI DELLA SICUREZZA, CONSIDERANDO I RIMANENTI, SOLAMENTE COME INGOMBRI NELL'ARE, ONERI DELL'APPALTATORE.

* Il dimensionamento delle aree è stato determinato all'interno del progetto di cantierizzazione

COMMITTENTE: RFI RETE FERROVIARIA ITALIANA — GRUPPO FERROVIE DELLO STATO ITALIANE

PROGETTAZIONE: ITALFERR — GRUPPO FERROVIE DELLO STATO ITALIANE

DIREZIONE GESTIONE COMMESSE
FIELD OPERATIONS SICUREZZA E MESSA IN SERVIZIO

PROGETTO DEFINITIVO

			DATA	FIRMA
IL RESPONSABILE DEI LAVORI (ai sensi dei D. Lgs. 81/08 e s.m.i.)	Ing.	Salvatore Vanadia	Settembre 2021	
Incarico con lettera	RFI-DIN-DIS.CT\A0011\P\2019\0000498 del 04.12.19			
Emessa da	Ref. progetto: Ing. Salvatore Leocata			
COORDINATORE PER LA PROGETTAZIONE in materia di sicurezza (ai sensi dei D. Lgs. 81/08 e s.m.i.)	PI	Sergio Luci	Settembre 2021	
Incarico con lettera	AGCS.CPM.0086885.19.U del 09.12.19			
Emessa da	Responsabile dei lavori: Ing. Salvatore Vanadia			

DIRETTRICE FERROVIARIA MESSINA-CATANIA-PALERMO
NUOVO COLLEGAMENTO PALERMO-CATANIA
Tratta Fiumetorto-Lercara Diramazione - Lotto funzionale 1+2

PIANO DI SICUREZZA E COORDINAMENTO
Planimetria aree di cantiere - 7 di 11

SCALA: 1:1000

COMMESSA	LOTTO	FASE	ENTE	TIPO DOC.	OPERA/DISCIPLINA	PROGR.	REV.
RS3Z	00	D	72	PU	SZ0002	015	B

Rev.	Descrizione	Redatto	Data	Verificato	Data	Approvato	Data	Autorizzato Data
B	Emissione Definitiva	LUCI	SETTEMBRE 2021	TERLIZZI	SETTEMBRE 2021	BARRECA	SETTEMBRE 2021	FORESTA SETTEMBRE 2021
A	Emissione Definitiva	LUCI	GIUGNO 2020	TERLIZZI	GIUGNO 2020	BARRECA	GIUGNO 2020	

File: RS3Z00D72PUSZ0002009B_19B.DWG | n. Elab.:72_17