









 Ambito di studio





**Schematizzazione interventi di progetto**

-  Ponte: piattaforma ed asse pile e setti
-  Rilevati di approccio e muri di contenimento
-  Sistemazione a raso

**Aree seminaturali**

-  Aree agricole marginali
-  Aree verdi strutturate
-  Giardini pubblici
-  Aree per lo sport
-  Aree incolte

**Aree artificiali**

-  Viabilità
-  Piazze e slarghi
-  Parcheggi
-  Aree pertinenziali di rilevanti dimensioni

Fonti:  
WebGIS del Sito Istituzionale Comune di Prato  
Sitap WebGIS del MIBAC



**COMUNE DI PRATO**

Progetto preliminare di raddoppio di Viale Leonardo da Vinci tra V.le Carlo Marx e Via Pietro Nenni

Studio di Impatto Ambientale

**QUADRO DI RIFERIMENTO AMBIENTALE**

