Planimetria: Strada di accesso NORD

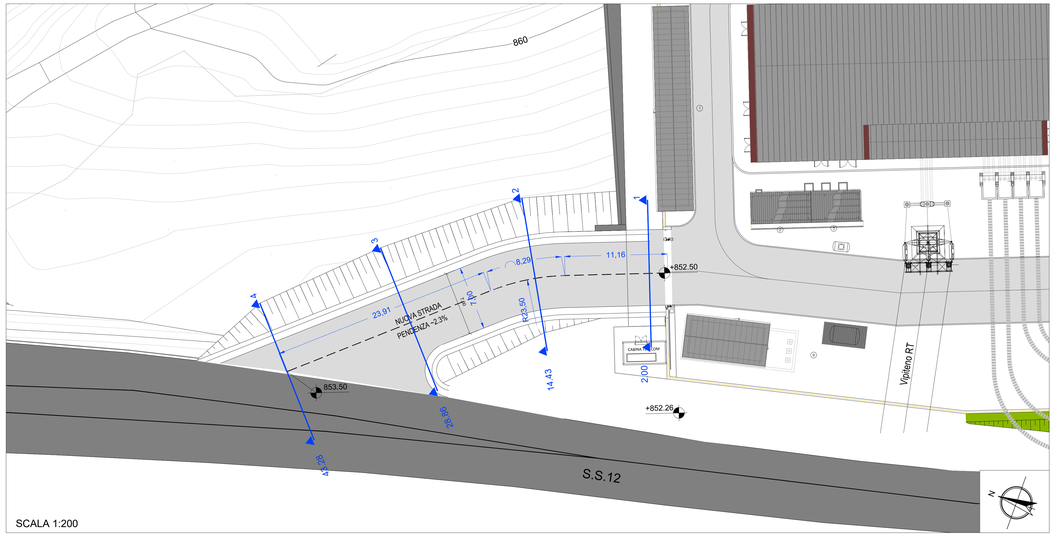

Planimetria: Strada di accesso SUD

Tipico stradale adottato "C1"

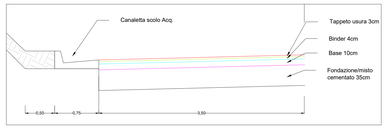

NOTE GENERALI

- TUTTE LE DIMENSIONI SONO IN METRI ECCETTO DOVE INDICATO

Sezioni: Strada di accesso NORD

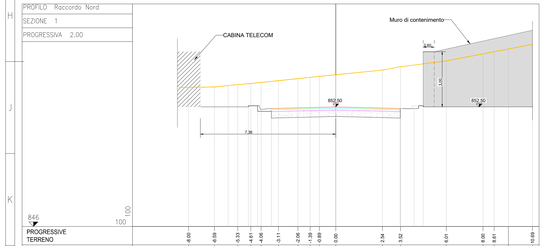

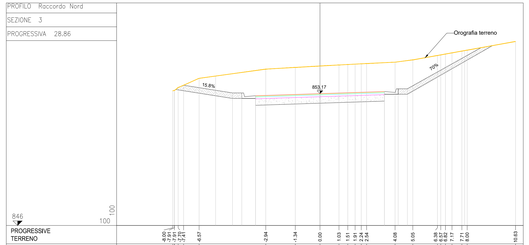

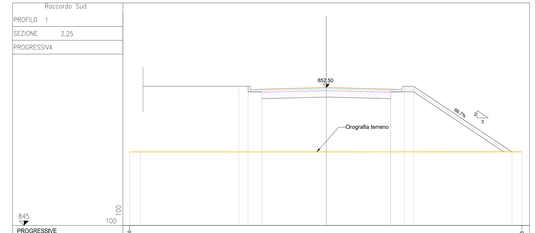

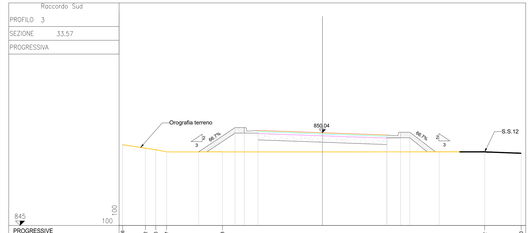

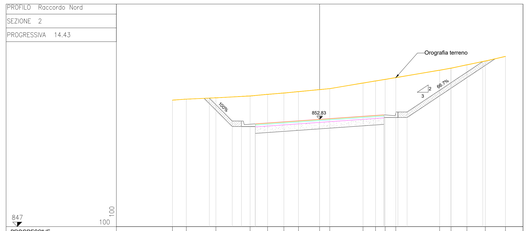

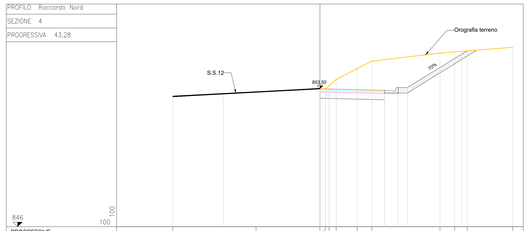

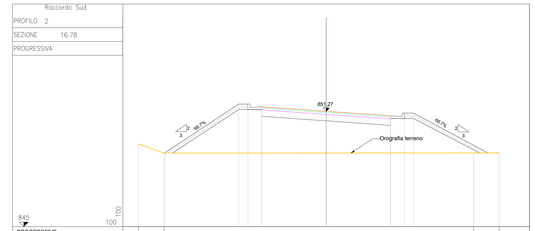

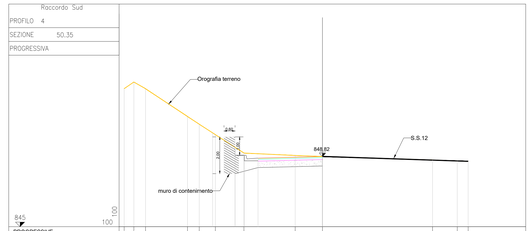

REVISIONI					
00	15/10/2021	Prima emissione per acettazione	E. Aguiar	Nicolo' Rosato	Giorgio Rosato
N.	DATA	DESCRIZIONE	ELABORATO	VERIFICATO	APPROVATO

IACOPINI DENIS

Ordine degli Ingegneri della Provincia di Livorno Settore Ingegneria Civile e Ambientale Ing. Denis Iacopini N. 845

REVISIONI					
00	15/10/2021	Prima emissione	G. Giacchino GR-01-07-PR-RE		G. Simonini GR-01-07-PR-
N.	DATA	DESCRIZIONE	ESAMINATO		ACCETTATO

NUMERO E DATA ORDINE: L4A 4500006337 del 07/04/2021

MOTIVO DELL'INVIO: ☒ PER ACCETTAZIONE ☐ PER INFORMAZIONE

CODIFICA ELABORATO

DUCR19001B2129133

Terna Rete Italia — TERNA GROUP

TITOLO ELABORATO

Riassetto della RTN in Val di Isarco per connessione BBT

OPERA A - Nuova SE Le Cave

Planimetrie

Planimetria strade di accesso alla SE

TIPOLOGIA ELABORATO: Piano Tecnico delle Opere

PROGETTO: TE-CR-19-001

NOME DEL FILE	SCALA CAD	FORMATO	SCALA	FOGLIO
DUCR19001B2129133-00.dwg	1 unità = 1 m	1398x841	VARIE	1 / 1

Questo documento contiene informazioni di proprietà Terna Rete Italia S.p.A. e deve essere utilizzato esclusivamente dal destinatario in relazione alla finalità per le quali è stato inoltrato. E' vietata qualsiasi forma di riproduzione o di divulgazione senza l'esplicito consenso di Terna Rete Italia S.p.A.

This document contains information proprietary to Terna Rete Italia S.p.A. and it will have to be used exclusively for the purposes for which it has been furnished. Whatever shape of spreading or reproduction without the written permission of Terna Rete Italia S.p.A. is prohibit.