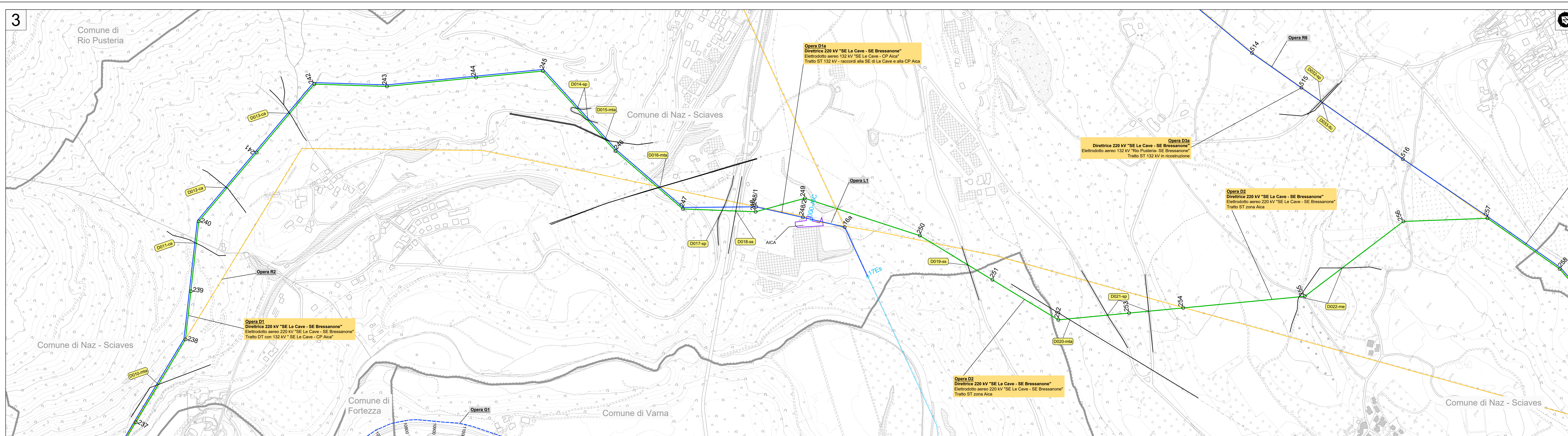
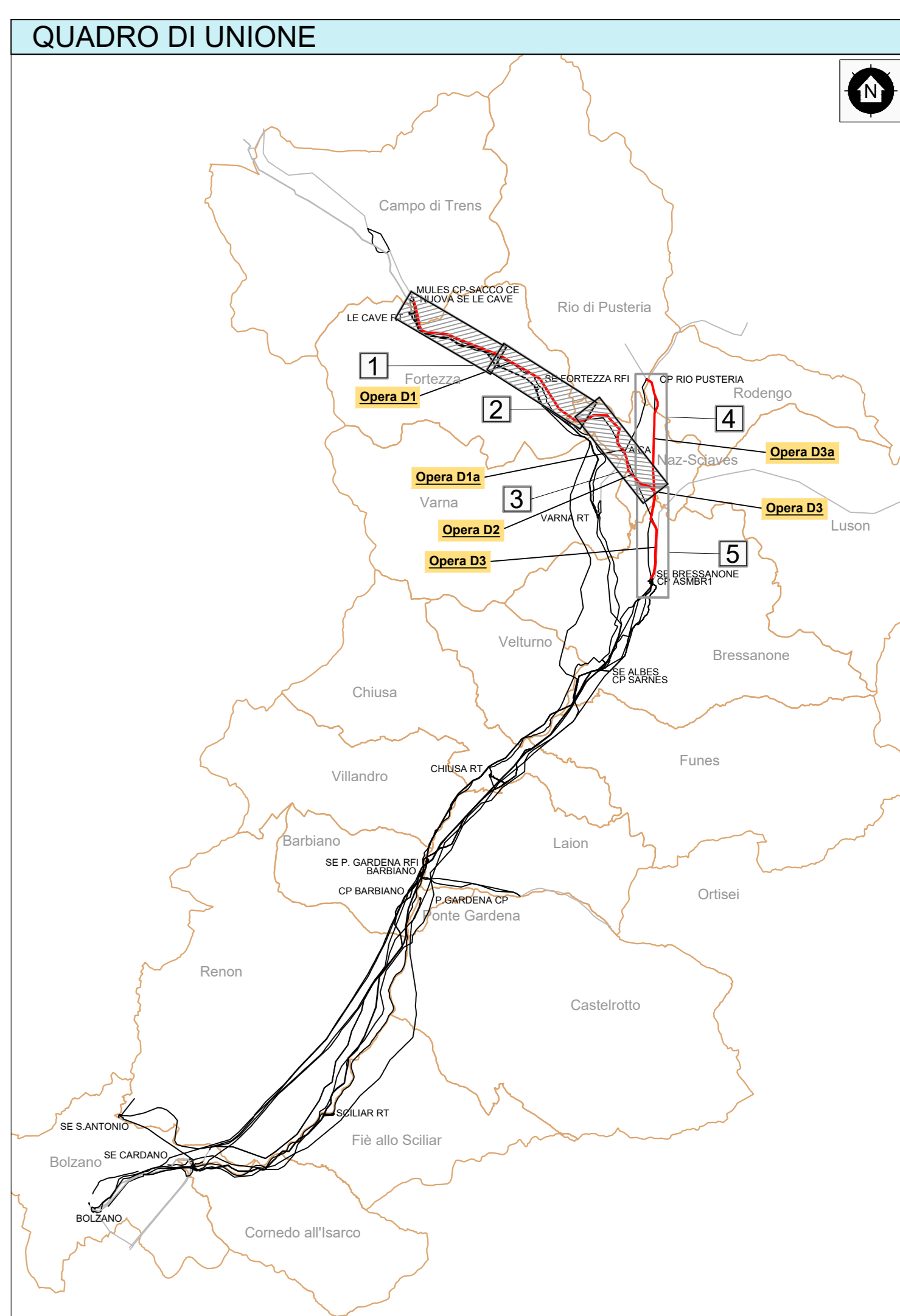
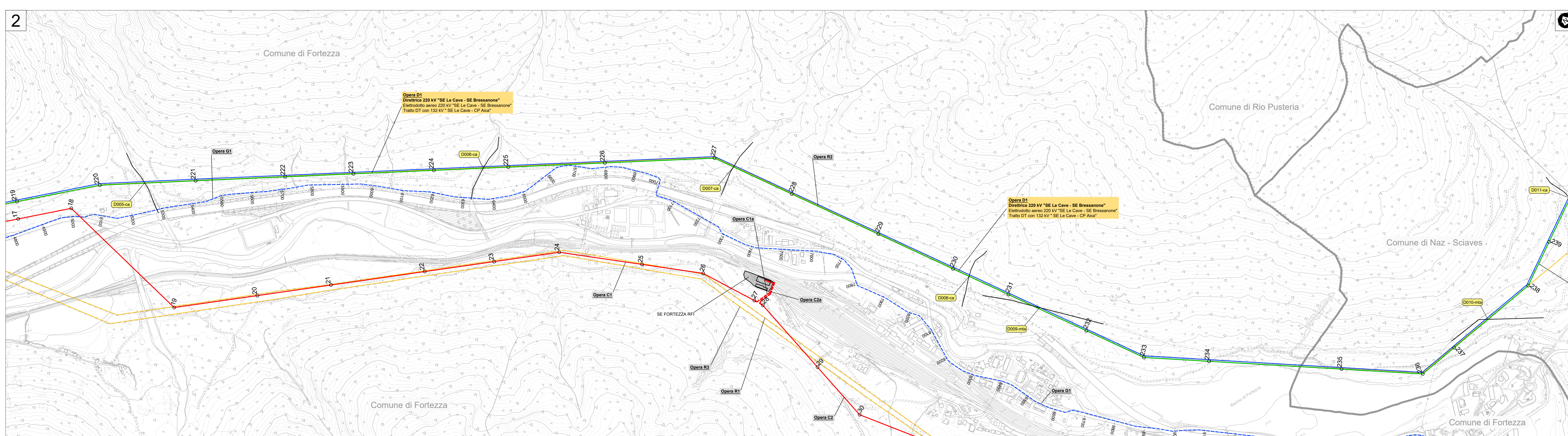


LEGENDA	
Opere in progetto	Opere esistenti
Elettrdotto aereo 220 kV ST resiliente	Elettrdotto aereo 220 kV
Elettrdotto aereo 220 kV ST	Elettrdotto aereo 132 kV
Elettrdotto aereo 220/132 kV DT	Elettrdotto 132 kV in cavo interrato
Elettrdotto aereo 220 kV resiliente in cavo interrato	Elettrdotto aereo <132 kV
Elettrdotto 220 kV in cavo interrato	Stazione Elettrica TERNA
Elettrdotto aereo 132 kV in cavo interrato	Stazione Elettrica di terzi
Elettrdotto aereo 132 kV in demolizione	
Elettrdotto in cavo interrato 132 kV in demolizione	
Nuova Stazione Elettrica	
Modifica a Stazione Elettrica esistente	
Opere in progetto oggetto di altro iter autorizzativo	Altra simbologia
Nuova Stazione Elettrica di Albes e raccordi	Opera X Descrizione opera
Nuova Stazione Elettrica di Albes	Confine comunale
Elettrdotto 132 kV in cavo interrato	Numerazione sostegni in progetto
Elettrdotto aereo 132 kV in demolizione	Progressiva tracciato cavo (metri)
Nuova Stazione Elettrica RFI	xxx-yy ID attraversamento - yy: acronimo
Nuova Cabina Primaria Edyna	Acronimo
	MT = Telecomunicazioni
	MT = Linea elettrica MT
	MT = Linea elettrica aerea MT
	MT = Linea elettrica BT
	MT = Linea elettrica aerea BT
	MT = Linea elettrica inaggregata
	MT = Strada comunale
	MT = Strada provinciale
	MT = Corso d'acqua
	MT = Autostrada
	MT = Strada statale
	MT = Fiume
	MT = Fiume privato
	MT = Fiume



STAMPATO		PRODOTTO		VERIFICATO		APPROVATO	
NO	DATA	DESCRIZIONE	ELABORATO	VERIFICATO	APPROVATO	REVISIONE	DATA
00	15/10/2021	Prima emissione per approvazione	Agostino	Agostino	Agostino		
01	15/10/2021	Prima emissione	C. Caronni	C. Caronni	C. Caronni		
02	15/10/2021	Seconda emissione	ESAMINATO	ESAMINATO	ESAMINATO		
NUMERO E DATA ORIGINALE: LA 4499897 del 07/07/2021		PER ACCETTAZIONE		PER INFORMAZIONI			
MOTIVO DELL'INVIO:							
CODIFICA ELABORATO		Terna		Floto Italia			
DECOR19001B2128587		TITOLO ELABORATO		TIPOLOGIA ELABORATO			
Riassetto della RTN in Val di Isarco per connessione BBT		Piano Tecnico delle Opere					
OPERA D - Diretrice 220 kV "Le Cave-SE Bressanone"		PROGETTO					
Planimetria tecnica con tracciato e opere attraversate		TE-CR-19-001					
NOME DEL FILE	SCALA CAD	FORMATO	SCALA	FOGLIO			
DECOR19001B2128587-00.dwg	1 unità = 1 m	1200x891	1:5000	1 / 2			
Questo documento contiene informazioni di proprietà Terna Rete Italia S.p.A. e non deve essere utilizzato, modificato, copiato, distribuito o messo alla stampa per qualsiasi scopo senza il permesso scritto di Terna Rete Italia S.p.A. Il presente documento è di proprietà esclusiva di Terna Rete Italia S.p.A. e non deve essere utilizzato per scopi diversi da quelli per i quali è stato creato. Il presente documento è di proprietà esclusiva di Terna Rete Italia S.p.A. e non deve essere utilizzato per scopi diversi da quelli per i quali è stato creato.							