

Piano Tecnico delle Opere
OPERA D – Direttrice 220kV “SE Le Cave–SE Bressanone”
Elenco opere attraversate

Riassetto della RTN in Val di Isarco per connessione BBT



REVISIONI					
	00	15/10/2021	Accettazione rev. 00 del fornitore	L. Carradore	L. Simeone
	N.	DATA	DESCRIZIONE	ESAMINATO	ACCETTATO

NUMERO E DATA ORDINE: LdA 4000085037 del 07/04/2021

MOTIVO DELL'INVIO: PER ACCETTAZIONE PER INFORMAZIONE

CODIFICA ELABORATO

ECCR19001B2127939

 T E R N A G R O U P	PTO –OPERA D Direttrice 220kV “SE Le Cave–SE Bressanone” Elenco opere attraversate <i>Riassetto della RTN in Val di Isarco per connessione BBT</i>	 ECOPLAN SOCIETA' DI INGEGNERIA & ARCHITETTURA AMBIENTALE
Codifica Elaborato Terna: EECR19001B2127939	Codifica Elaborato Ecoplan EECR19001B2127939	
Rev.00	Rev.00	

Di seguito sono elencate le opere attraversate dall'elettrodotto in progetto – OPERA D.

Id. Attrav.	Incrocio (I) Parall.(P)	Descrizione Opera	Ente Interessato
Area territoriale Comune di Fortezza			
D001-ca	I	Corso d'acqua B.505 - S. di Mezzaselva - Demaniale	Provincia autonoma di Bolzano-Alto Adige
D002-ca	I	Corso d'acqua B.490 - Demaniale	Provincia autonoma di Bolzano-Alto Adige
D003-ca	I	Corso d'acqua B.485 - Demaniale	Provincia autonoma di Bolzano-Alto Adige
D004-ca	I	Corso d'acqua B.485.5 -	Provincia autonoma di Bolzano-Alto Adige
D005-ca	I	Corso d'acqua B.465 - Rio Bianco - Demaniale	Provincia autonoma di Bolzano-Alto Adige
D006-ca	I	Corso d'acqua B.460 - Rio Mara - Demaniale	Provincia autonoma di Bolzano-Alto Adige
D007-ca	I	Corso d'acqua B.455 - S. di Prà di Sopra - Demaniale	Provincia autonoma di Bolzano-Alto Adige
D008-ca	I	Corso d'acqua B.450 - S. di Prà di Fortezza - Demaniale	Provincia autonoma di Bolzano-Alto Adige
D009-mta	I/P	Linea elettrica media tensione Linea aerea media tensione 20 kV	ASM Bressanone S.P.A.
Area territoriale Comune di Naz - Sciaves			
D010-mta	I/P	Linea elettrica media tensione Linea aerea media tensione	ASM Bressanone S.P.A.
D011-ca	I	Corso d'acqua B.425 - Rio di Aica - Demaniale	Provincia autonoma di Bolzano-Alto Adige
D012-ca	I	Corso d'acqua B.425.5	Provincia autonoma di Bolzano-Alto Adige
D013-ca	I	Corso d'acqua B.420 - S. Brunner - Demaniale	Provincia autonoma di Bolzano-Alto Adige
D014-sp	I	Strada provinciale S.P.151 - Via Pinges (Km 1+050 – Km 1+160)	Provincia autonoma di Bolzano-Alto Adige
D015-mta	I/P	Linea aerea media tensione Linea aerea media tensione cavo terzi	ASM Bressanone S.P.A.
D016-mta	I/P	Linea elettrica media tensione Linea aerea media tensione cavo terzi	ASM Bressanone S.P.A.
D017-sp	I	Strada provinciale S.P.94 - Via S. Nicolò (Km 2+710)	Provincia autonoma di Bolzano-Alto Adige
D018-ss	I	Strada Statale S.S.49 della Pusteria (Km 0+810)	Provincia autonoma di Bolzano-Alto Adige

Codifica Elaborato Terna:

EECR19001B2127939



Rev.00

Codifica Elaborato Ecoplan

EECR19001B2127939

Rev.00

Id. Attrav.	Incrocio (I) Parall.(P)	Descrizione Opera	Ente Interessato
D019-ss	I	Strada Statale S.S.49 della Pusteria (Km 3+750)	Provincia autonoma di Bolzano-Alto Adige
D020-mta	I/P	Linea elettrica media tensione Linea aerea media tensione cavo terzi	ASM Bressanone S.P.A.
D021-sp	I	Strada Provinciale S.P.31 - Strada Val Pusteria (Km 7+230 / 6+790)	Provincia autonoma di Bolzano-Alto Adige
D022-me	I	Metano Metanodotto SNAM	Snam S.P.A.
Area territoriale Comune di Rodengo			
D023-ca	I	Corso d'acqua C - Fiume Rienza - Demaniale	Provincia autonoma di Bolzano-Alto Adige
D024-sp	I	Strada Provinciale S.P.32 - Via Rodengo (Km 0+850 / 0+940)	Provincia autonoma di Bolzano-Alto Adige
D025-tlc	I	Linea telecomunicazione Linea aerea Telecom Italia	Telecom Italia S.P.A.
D026-me	I	Metano Metanodotto SNAM	Snam S.P.A.
D027-ca	I	Corso d'acqua C.70 - Rio Steiger - Demaniale	Provincia autonoma di Bolzano-Alto Adige
D028-mta	I	Linea elettrica media tensione Linea aerea media tensione	ASM Bressanone S.P.A.
D029-ca	I	Corso d'acqua	Provincia autonoma di Bolzano-Alto Adige
Area territoriale Comune di Naz - Sciaves			
D030-tlc	I	Linea telecomunicazione Linea aerea Telecom Italia	Telecom Italia S.P.A.
D031-mta	I	Linea elettrica media tensione aerea Linea aerea media tensione in disuso	ASM Bressanone S.P.A.
D032-sp	I	Strada Provinciale S.P.31 (Km 5+620)	Provincia autonoma di Bolzano-Alto Adige
D033-tlc	I	Linea telecomunicazione Linea aerea Telecom Italia	Telecom Italia S.P.A.
Area territoriale Comune di Bressanone			
D034-sp	I	Strada Provinciale S.P.31 (Km 3+040)	Provincia autonoma di Bolzano-Alto Adige
D035-tlc	I	Linea telecomunicazione Linea aerea Telecom Italia	Telecom Italia S.P.A.
D036-me	I	Metano Metanodotto SNAM	Snam S.P.A.

 <small>T E R N A G R O U P</small>	PTO –OPERA D Direttrice 220kV “SE Le Cave–SE Bressanone” Elenco opere attraversate <i>Riassetto della RTN in Val di Isarco per connessione BBT</i>	 ECOPLAN <small>SOCIETA' DI INGEGNERIA & ARCHITETTURA AMBIENTALE</small>
Codifica Elaborato Terna: EECR19001B2127939	Codifica Elaborato Ecoplan EECR19001B2127939	
Rev.00	Rev.00	

Id. Attrav.	Incrocio (I) Paralleli (P)	Descrizione Opera	Ente Interessato
D037-mta		Linea aerea media tensione Linea aerea media tensione cavo terzi	ASM Bressanone S.P.A.
D038-tlc		Linea telecomunicazione Linea aerea Telecom Italia	Telecom Italia S.P.A.
D039-ca		Corso d'acqua C - Fiume Rienza - Demaniale	Provincia autonoma di Bolzano-Alto Adige
		Strade Comunali e Vicinali	Comune di Fortezza Comune di Naz - Sciaves Comune di Rodengo Comune di Bressanone

Nel presente documento non sono state considerate le linee elettriche esistenti del Gruppo Terna S.p.a. La posizione e la profondità dei sottoservizi è da ritenersi indicativa.

Al fine di poter escludere l'eventuale interferenza di sottoservizi con le lavorazioni connesse allarealizzazione delle opere in progetto, si prevede che in fase di progettazione esecutiva, ovvero nella fase di esecuzione lavori, l'impresa esecutrice provveda ad effettuare le sue verifiche sull'esatta posizione dei sottoservizi.