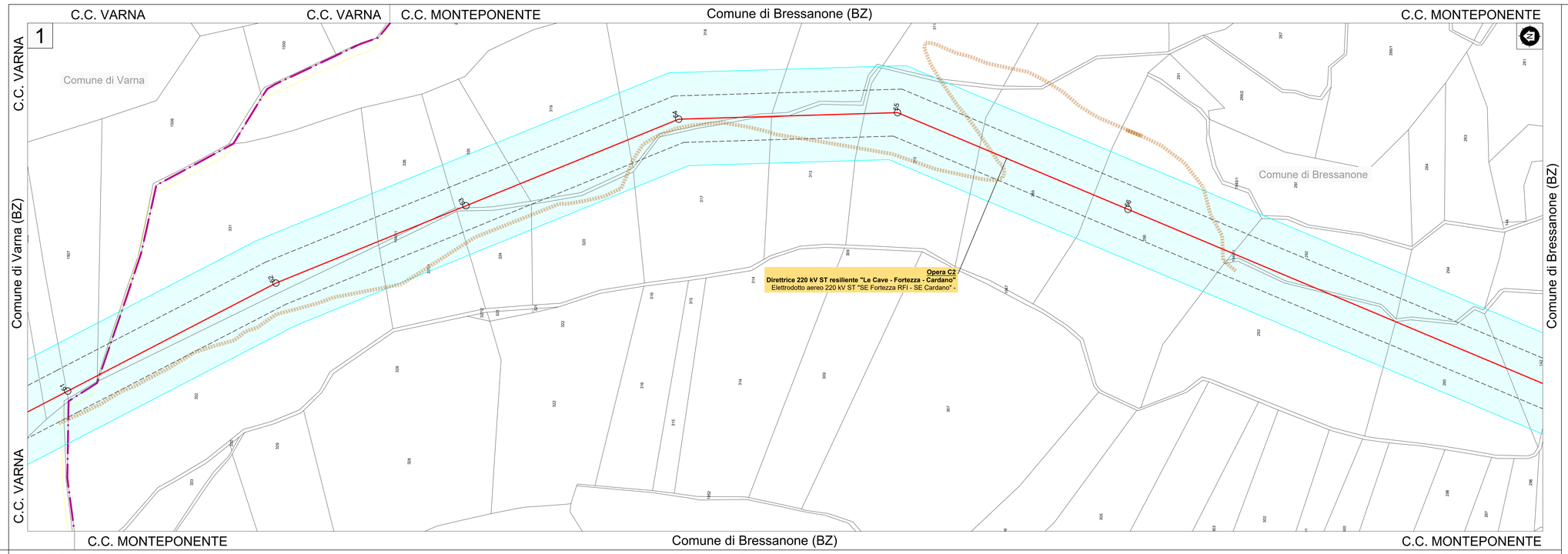

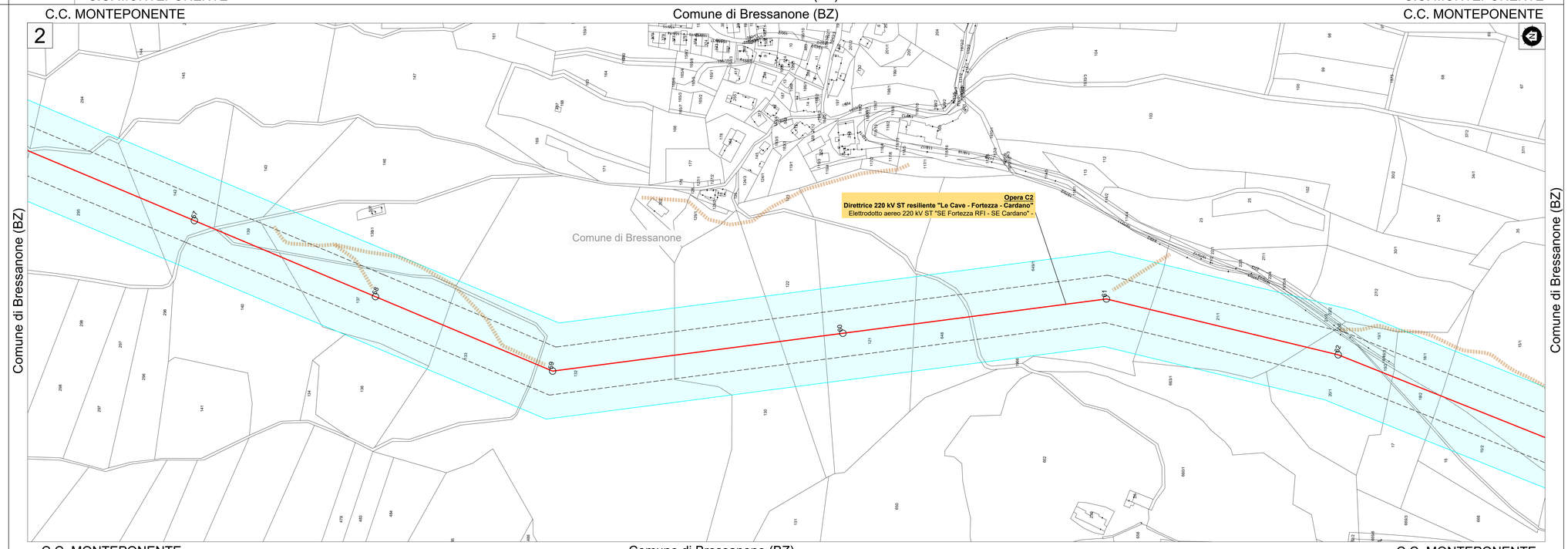

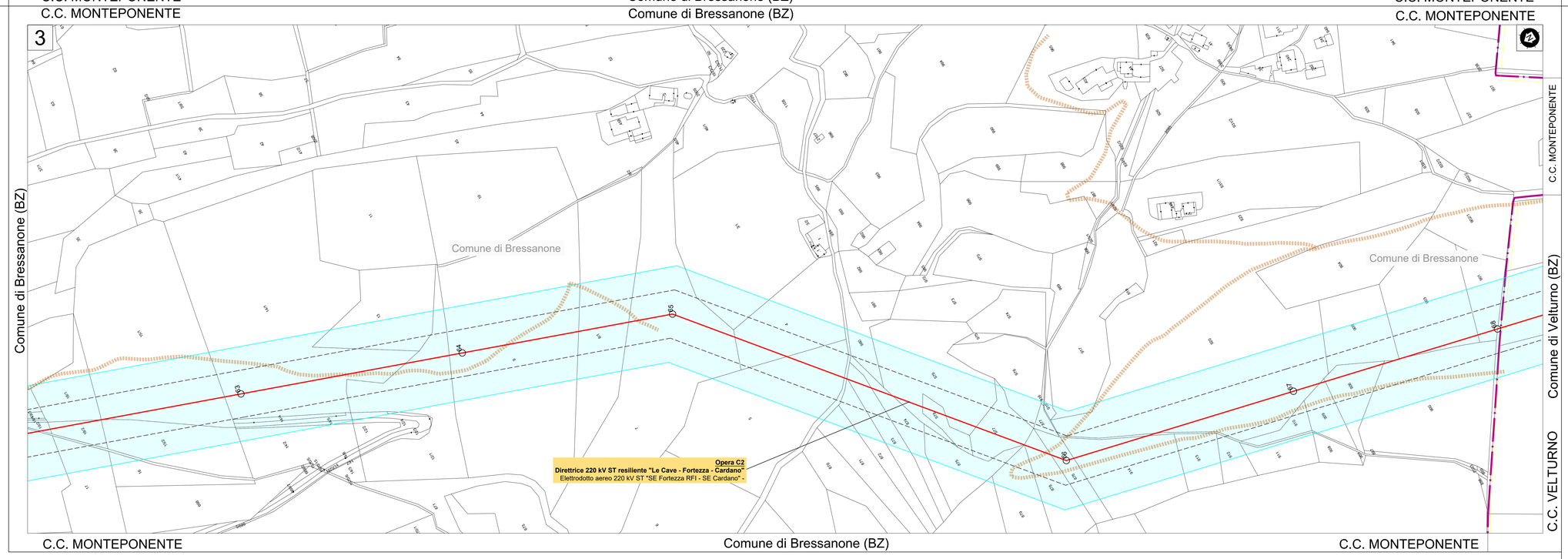

QUADRO DI UNIONE

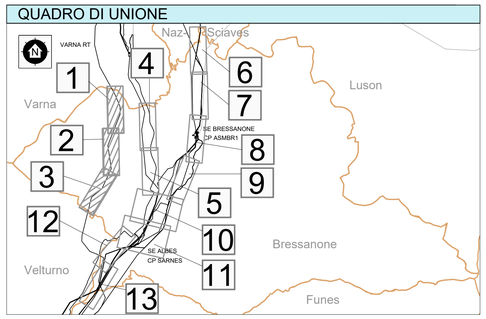

LEGENDA

Opere in progetto

- Elettrodotto aereo 220 kV ST resiliente
- Elettrodotto aereo 220 kV ST
- Elettrodotto aereo 220/132 kV DT
- Elettrodotto 220 kV resiliente in cavo interrato
- Elettrodotto 220 kV in cavo interrato
- Elettrodotto aereo 132 kV ST
- Elettrodotto 132 kV in cavo interrato
- Elettrodotto aereo 132 kV in demolizione
- Elettrodotto in cavo interrato 132 kV in demolizione
- Nuova Stazione Elettrica
- Modifica a Stazione Elettrica esistente

Opere esistenti

- Elettrodotto aereo 220 kV
- Elettrodotto aereo 132 kV
- Elettrodotto 132 kV in cavo interrato
- Elettrodotto aereo <132 kV
- Stazione Elettrica TERNA
- Stazione Elettrica di terzi

Opere in progetto oggetto di altro iter autorizzativo

Stazione Elettrica 132 kV di Albes e raccordi

- Nuova Stazione Elettrica di Albes
- Elettrodotto 132 kV in cavo interrato
- Elettrodotto aereo 132 kV in demolizione

Stazione Elettrica RFI

- Nuova Stazione Elettrica RFI

Cabina Primaria Edyna

- Nuova Cabina Primaria Edyna

Altra simbologia

- Opera X — Descrizione opera
- Numerazione sostegni in progetto
- Progressiva tracciato cavo (metri)
- Area potenzialmente impegnata per asservimento coattivo - elettrodotti aerei
- Area potenzialmente impegnata per asservimento coattivo - elettrodotti in cavo
- Area potenzialmente impegnata per asservimento coattivo - elettrodotti aereo/in cavo
- Occupazione temporanea per realizzazione piste di accesso
- Limite area Impegnata
- Confine comune catastale

REVISIONI					
00	15/10/2021	Prima emissione per accettazione	Aguilar Ecoplan	Macchi Ecoplan	Iacopini Ecoplan
N.	DATA	DESCRIZIONE	ELABORATO	VERIFICATO	APPROVATO

IACOPINI SILVIA
ORDINE DEGLI INGEGNERI PROV. PESCARA n. 1815
INGEGNERIA CIVILE E AMBIENTALE
PIANIFICATORE TERRITORIALE
Silvia Iacopini
n. 1815

REVISIONI				
00	15/10/2021	Prima emissione	L. Carradore GPI-SVP-PRIAIE	L. Simeone GPI-SVP-PRA
N.	DATA	DESCRIZIONE	ESAMINATO	ACCETTATO

NUMERO E DATA ORDINE: LoA 4000085037 del 07/04/2021

MOTIVO DELL'INVIO: ☒ PER ACCETTAZIONE ☐ PER INFORMAZIONE

CODIFICA ELABORATO

DGCR19001B2128922

Terna Rete Italia — TERNA GROUP

TITOLO ELABORATO

Riassetto della RTN in Val di Isarco per connessione BBT

Appendice "A"- Documentazione catastale - Planimetria catastale

Aree soggette al vincolo preordinato all'asservimento coattivo

Comune di Bressanone

TIPOLOGIA ELABORATO: Piano Tecnico delle Opere

PROGETTO: TE-CR-19-001

NOME DEL FILE	SCALA CAD	FORMATO	SCALA	FOGLIO
DGCR19001B2128922-00.dwg	1 unità = 1 m	1051X891	1:2000	1 / 7

Questo documento contiene informazioni di proprietà Terna Rete Italia S.p.A. e deve essere utilizzato esclusivamente dal destinatario in relazione alle finalità per le quali è stato ricevuto. E' vietata qualsiasi forma di riproduzione o di divulgazione senza l'esplicito consenso di Terna Rete Italia S.p.A.

This document contains information proprietary to Terna Rete Italia S.p.A. and it will have to be used exclusively for the purposes for which it has been furnished. Whishever shape of spreading or reproduction without the written permission of Terna Rete Italia S.p.A. is prohibit.