LEGENDA

━ Elettrodotto 380 kV

─ Fascia area potenzialmente impegnata

ORDINE INGEGNERI
PROVINCIA CAGLIARI
N. 3088 Dott. Ing. Enrico FARCI

REVISIONI

N.	DATA	DESCRIZIONE	ELABORATO	VERIFICATO	APPROVATO
00	15/10/2010	Riassetto Area Metropolitana di Roma Studio di Massima	M. Ferotti SRI/PRI-RM	M. Farci SRI/PRI-RM	E. Farci SRI/PRI-RM

TIPOLOGIA DELL'ELABORATO	CODIFICA DELL'ELABORATO	
	DU0584QNWBER00098_01	Terna

PROGETTO	TITOLO
	Nuovo elettrodotto aereo 380 kV "Roma Nord - Flaminia - Roma Ovest" (tratta Roma Ovest - Flaminia) Planimetria Catastale
RICAVATO DAL DOC. TERNA	
CLASSIFICAZIONE DI SICUREZZA	

NOME DEL FILE	SCALA CAD	FORMATO	SCALA	FOGLIO
EU0584QNWBER00098_01	1 unità = 2	5080 x 297	1:2.000	1 / 3

Questo documento contiene informazioni di proprietà Terna S.p.A. e deve essere utilizzato esclusivamente dal destinatario in relazione alle finalità per le quali è stato ricevuto. E' vietata qualsiasi forma di riproduzione o di divulgazione senza l'esplicito consenso di Terna S.p.A.

This document contains information proprietary to Terna S.p.A. and it will have to be used exclusively for the purposes for which it has been furnished. Whichever shape of spreading or reproduction without the written permission of Terna S.p.A. is prohibit.

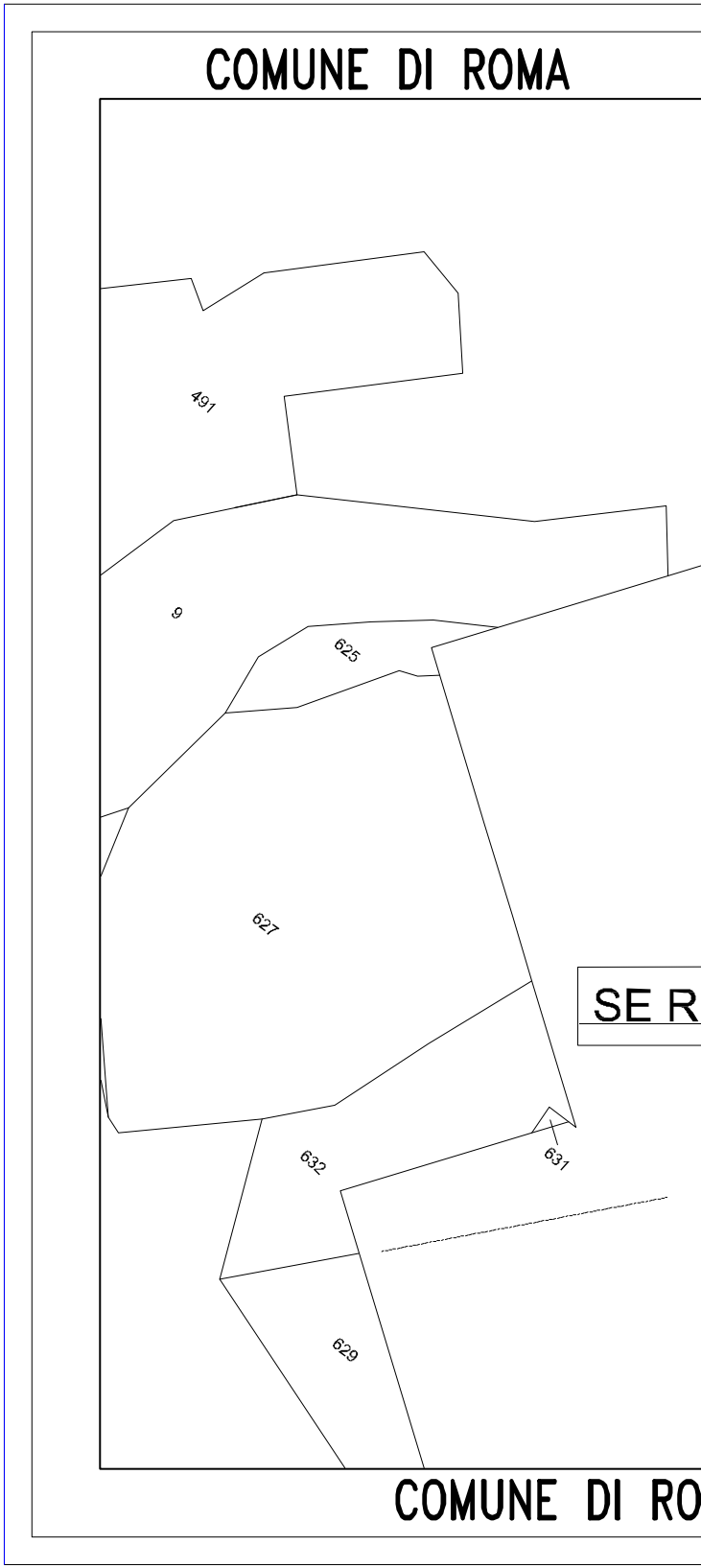
COMUNE DI ROMA
491
9
625
627
SE R
632
631
629
COMUNE DI RO

F.332 | F.331 COMUNE DI ROMA

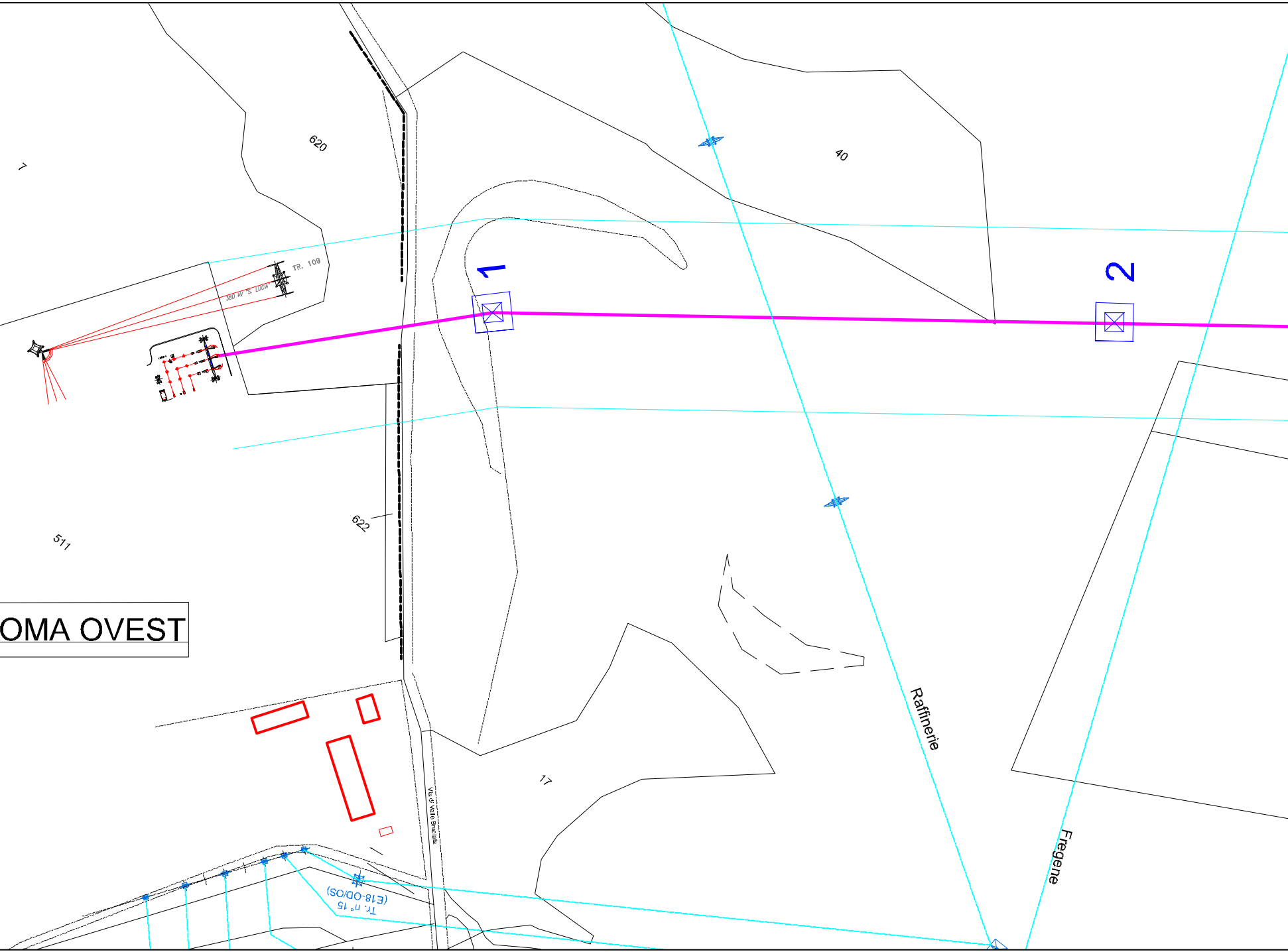
620
7
40
1
2
TR. 109
380 kV "S. LUCIA"
622
511
OMA OVEST
17
Raffinerie
Fregene
Via di Valle Bruciata
Tr. n° 15
(E18-OD/OS)

MA F.332 | F.331 CO

F.331 F.331 | F.325

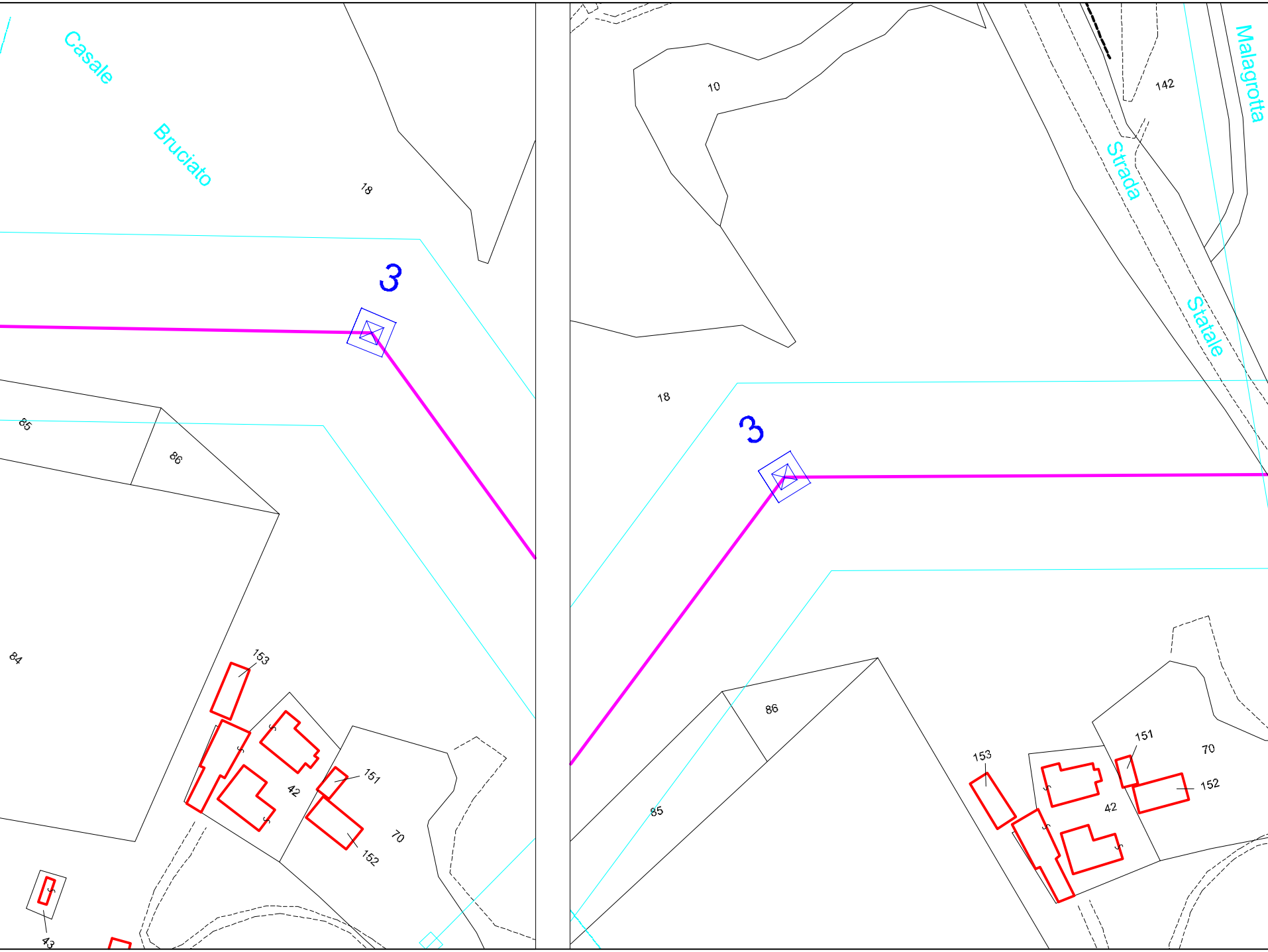
Casale
Bruciato
18
3
85
86
84
153
42
151
152
70
43
10
142
Malagrotta
Strada
Statale
18
3
86
85
153
151
70
152
42

MUNE DI ROMA

F.325

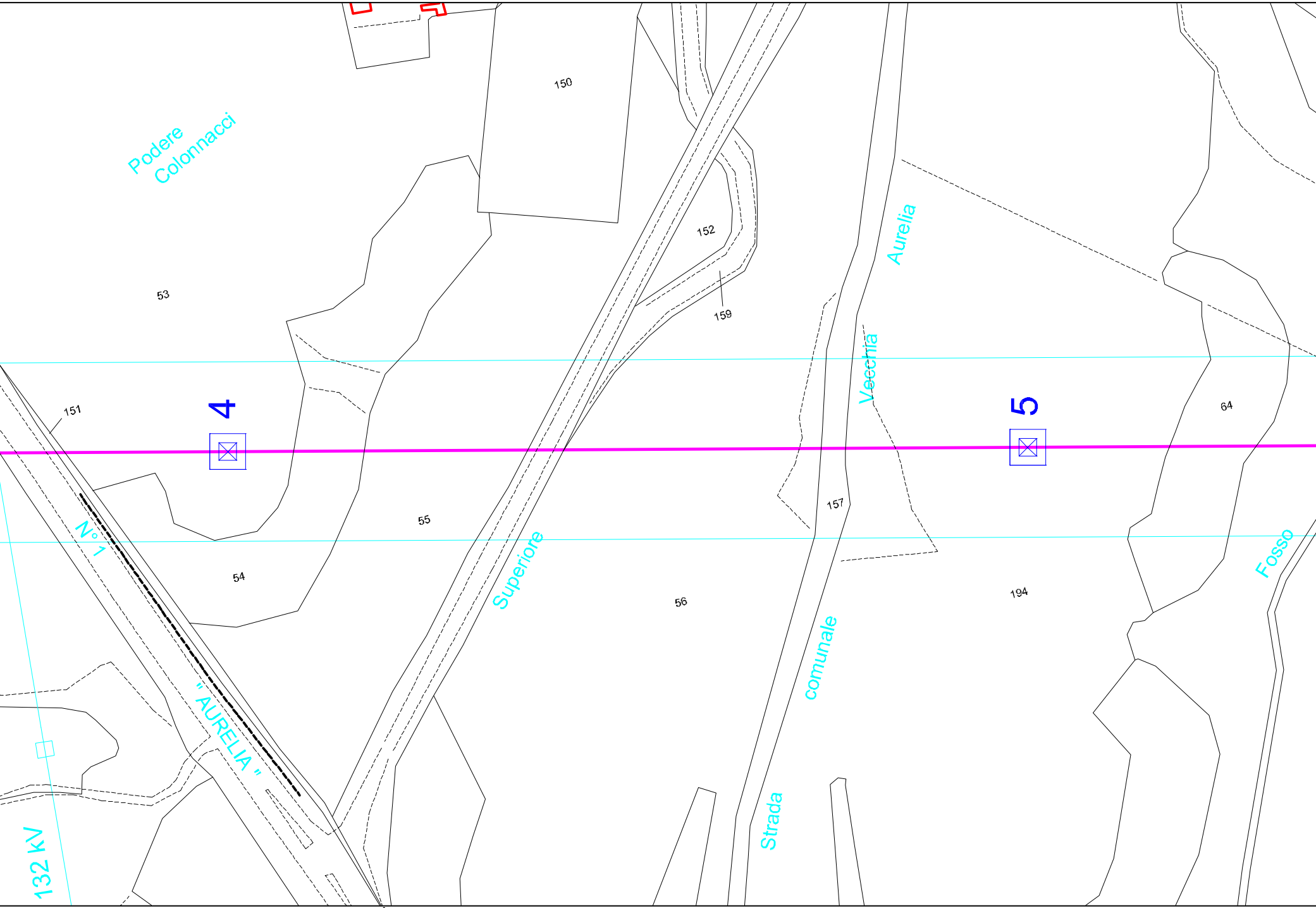
Podere
Colonnacci
150
152
159
53
151
4
5
Aurelia
Vecchia
157
64
55
N° 1
Superiore
54
56
194
Fosso
" AURELIA "
Strada
comunale
132 kV

F.331 | F.325

COMUNE DI ROMA

COMUNE DI ROMA F.325

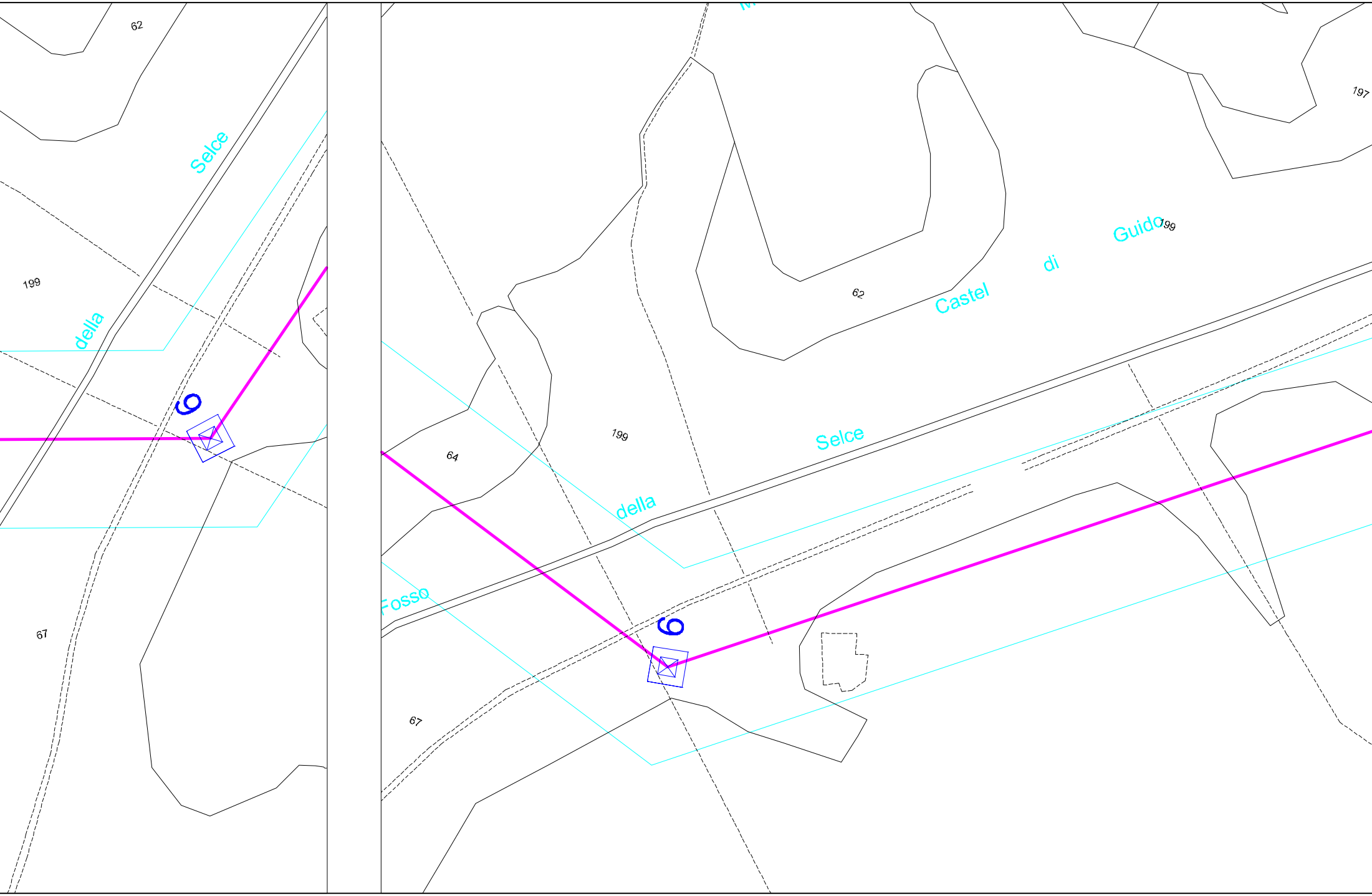
62
Selce
199
della
9
67
197
Guido
199
di
Castel
62
199
64
Selce
della
Fosso
9
67

COMUNE DI ROMA

F.325 | F.338 | F.338 | F.337

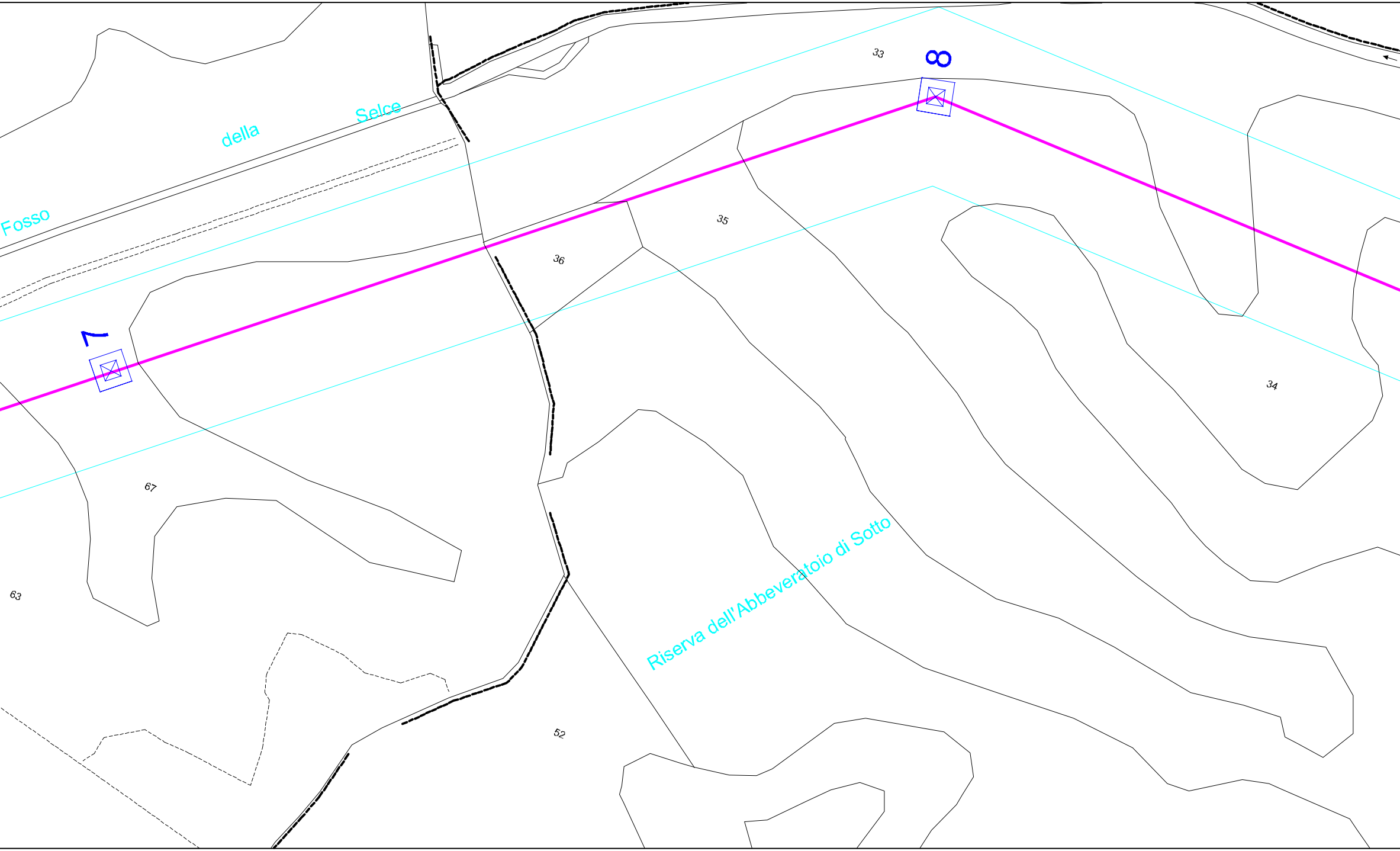
Fosso della Selce
33
8
7
35
36
34
67
63
52
Riserva dell'Abbeveratoio di Sotto

F.325 | F.338

COMUNE DI ROMA

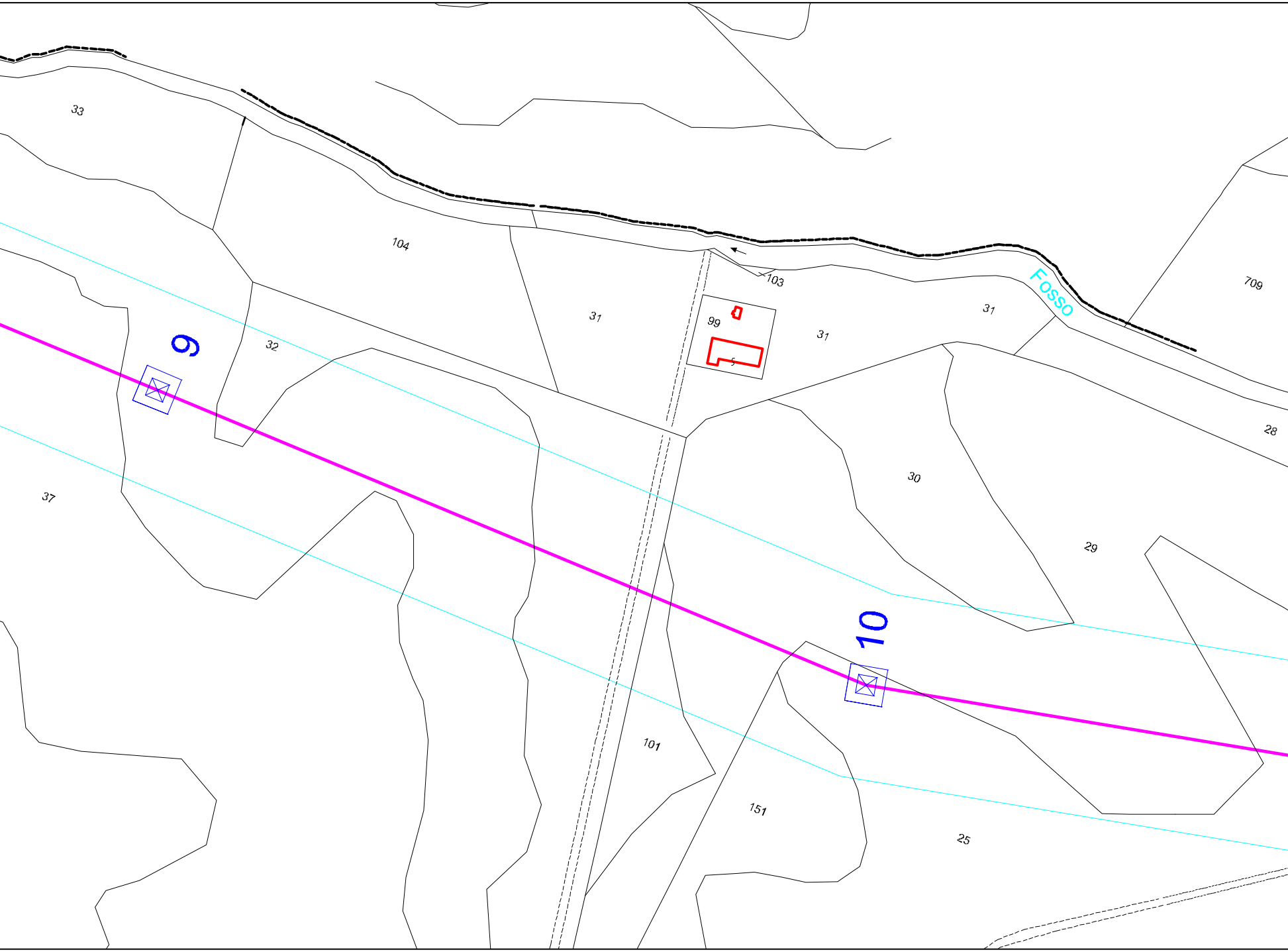
33
104
103
709
Fosso
31
99
31
31
9
32
5
28
37
30
29
10
101
151
25

F.338

COMUNE DI ROMA

F.338 | F.

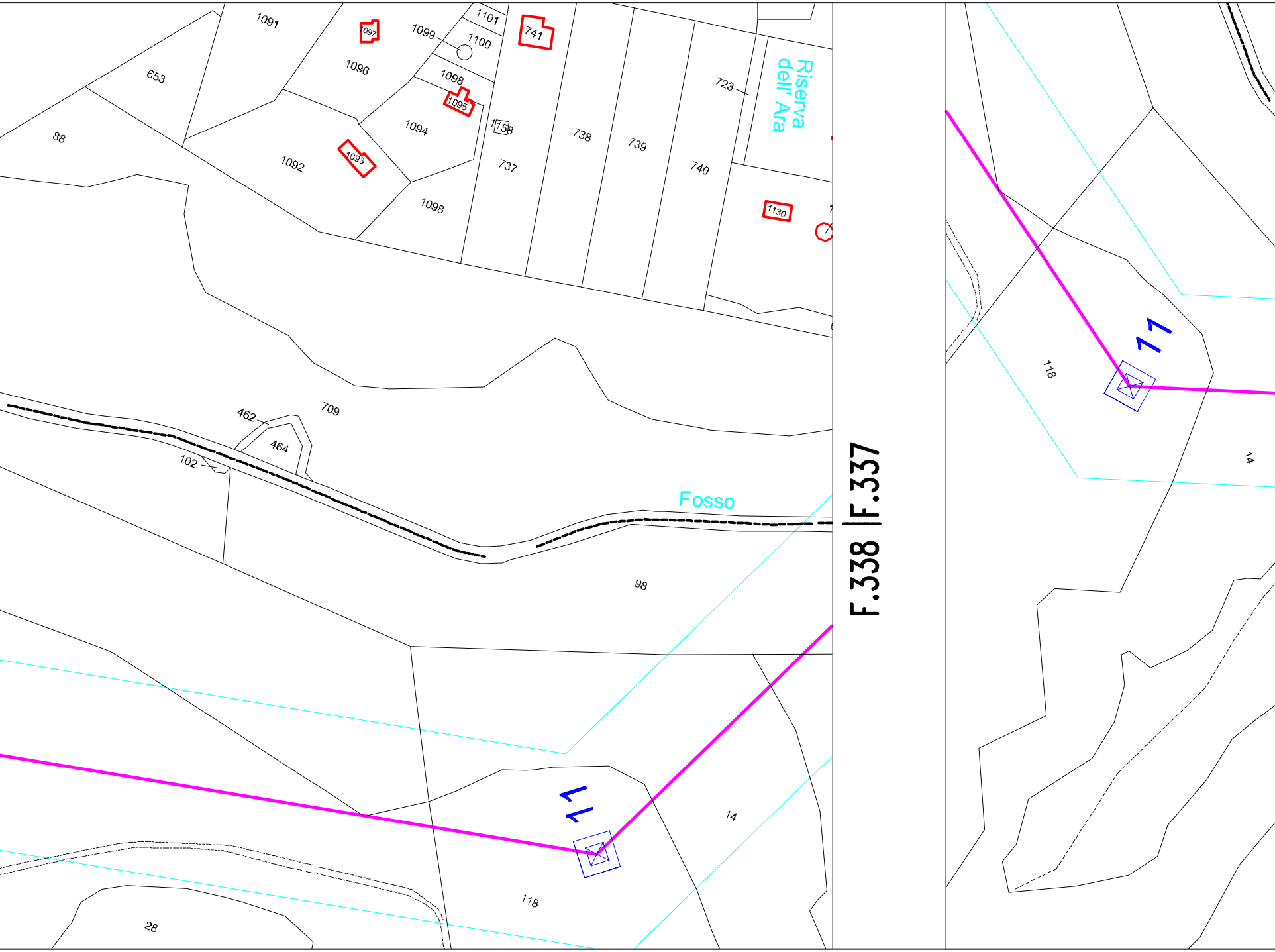
1091
1097
1099
1101
741
1100
1096
653
1098
1095
88
1094
1158
738
739
723
Riserva dell'Ara
1092
1093
737
740
1098
1130
709
462
464
102
Fosso
98
F.338 | F.337
118
11
14
11
14
118
28

F.338

COMUNE DI ROMA

337

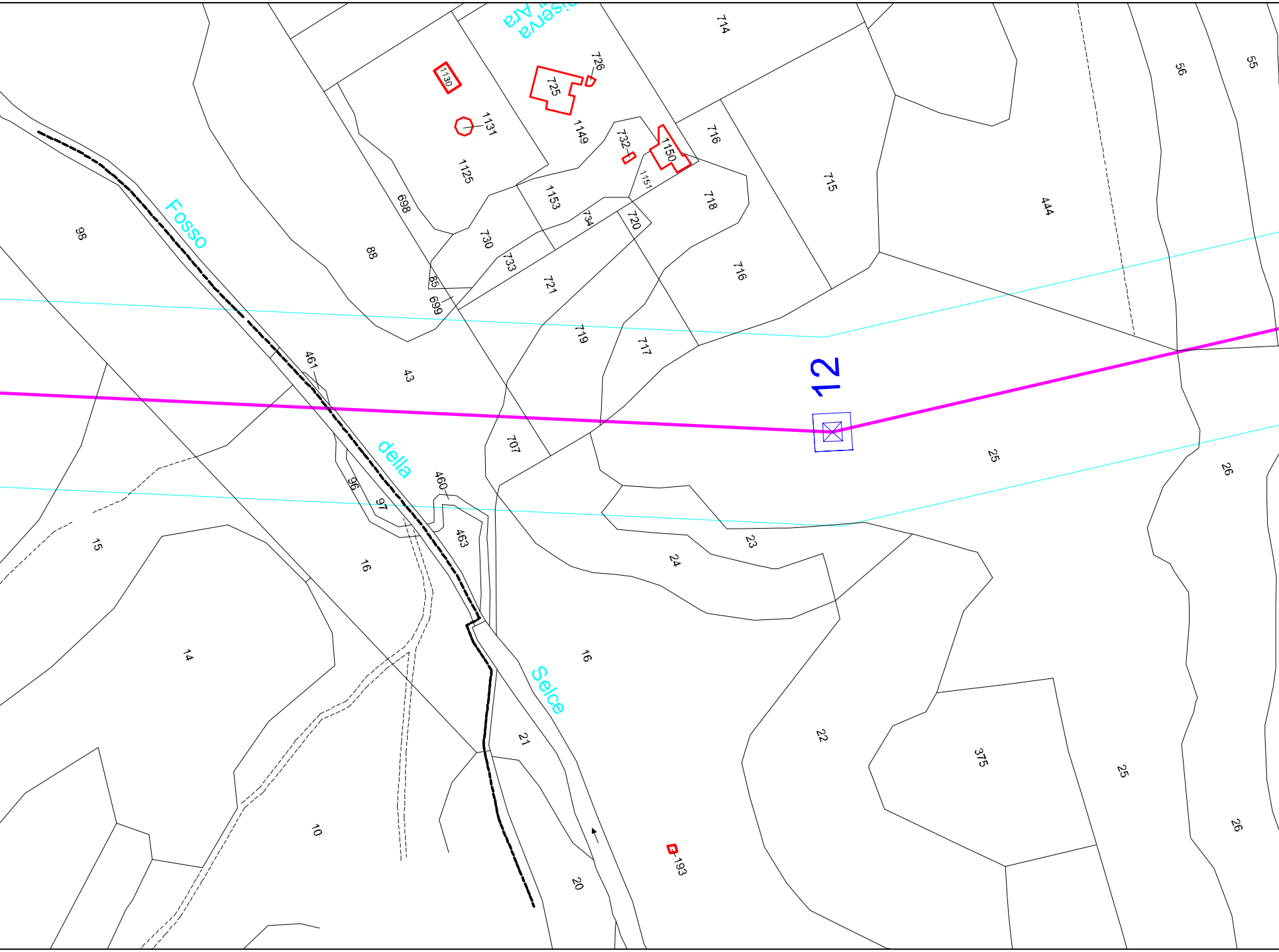
Fosso
della
Selce
12
714
726
725
1130
1131
1125
1149
732
1150
1151
716
715
718
716
444
56
55
98
88
698
1153
734
720
730
733
721
85
699
719
717
461
43
707
460
96
97
463
25
26
23
24
15
16
14
16
21
22
375
25
26
10
20
193

F.338 | F.337

COMU

F.337 | F.335

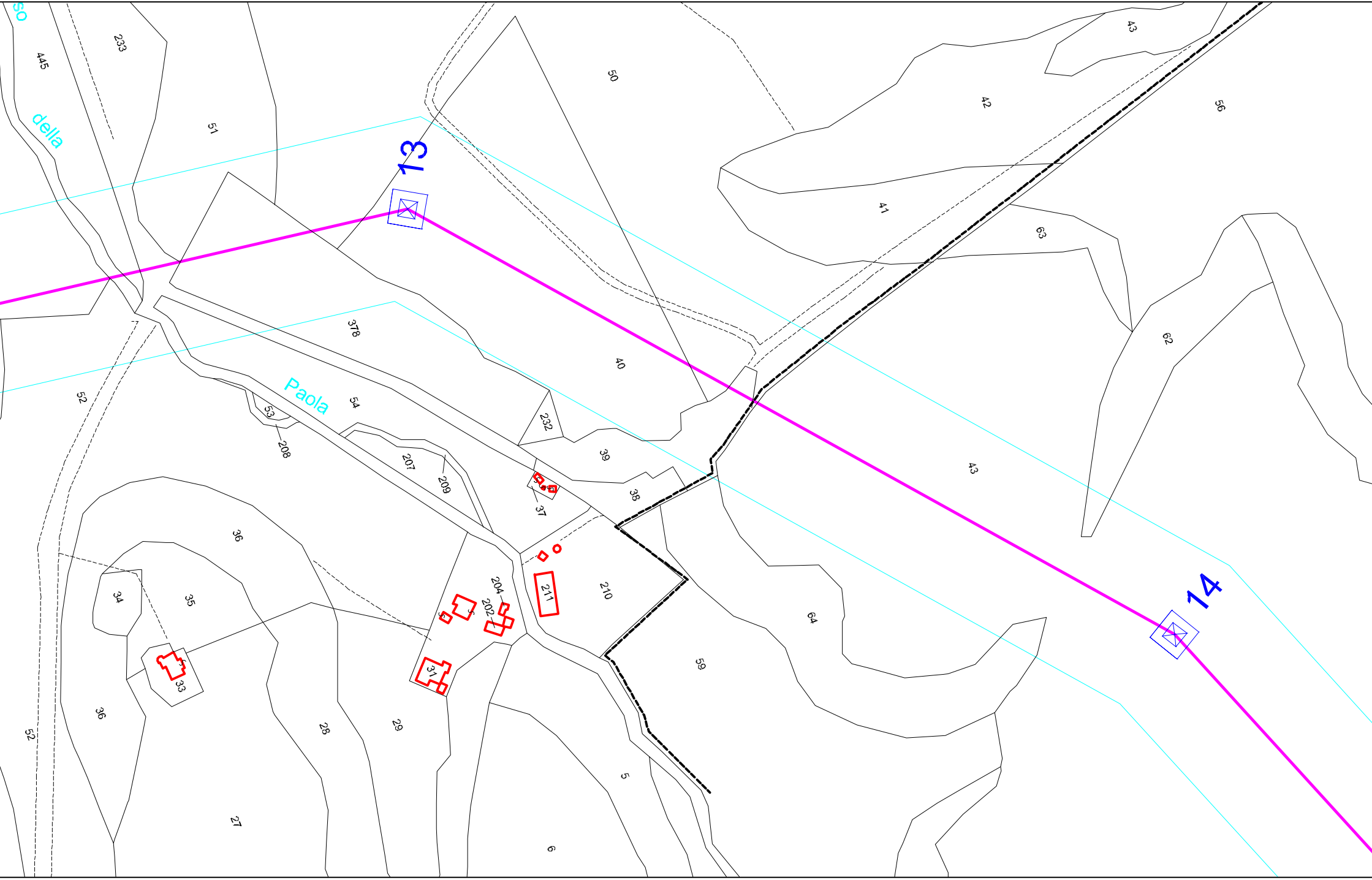
so
445
233
della
51
13
50
43
42
56
41
63
378
40
62
Paola
52
53
54
208
232
39
207
209
37
38
43
36
14
34
35
204
202
211
210
64
33
31
59
36
52
28
29
5
27
6

UNE DI ROMA

F.337 | F.335

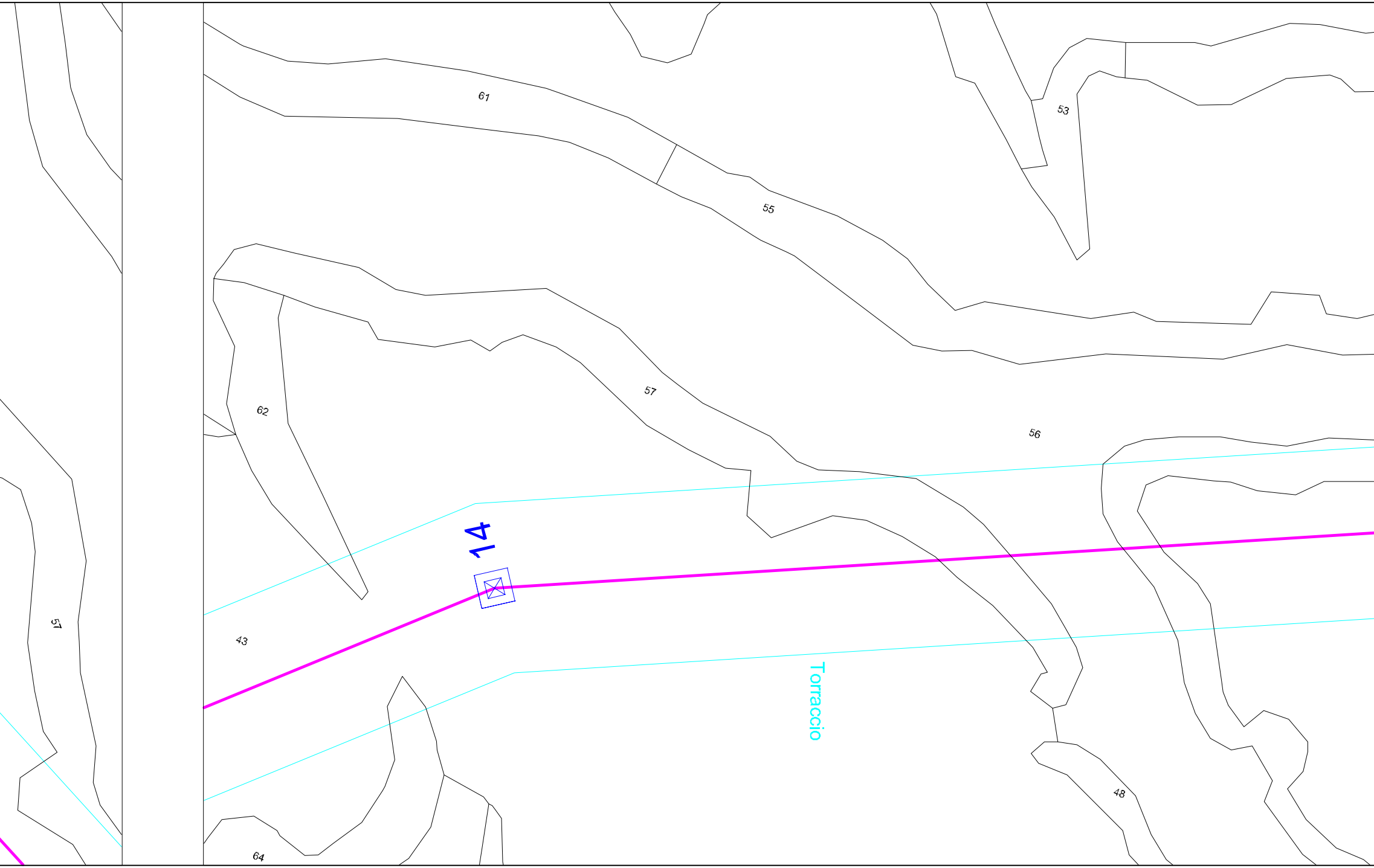
61
53
55
62
57
56
14
57
43
Torraccio
48
64

F.335

COMUNE DI ROMA

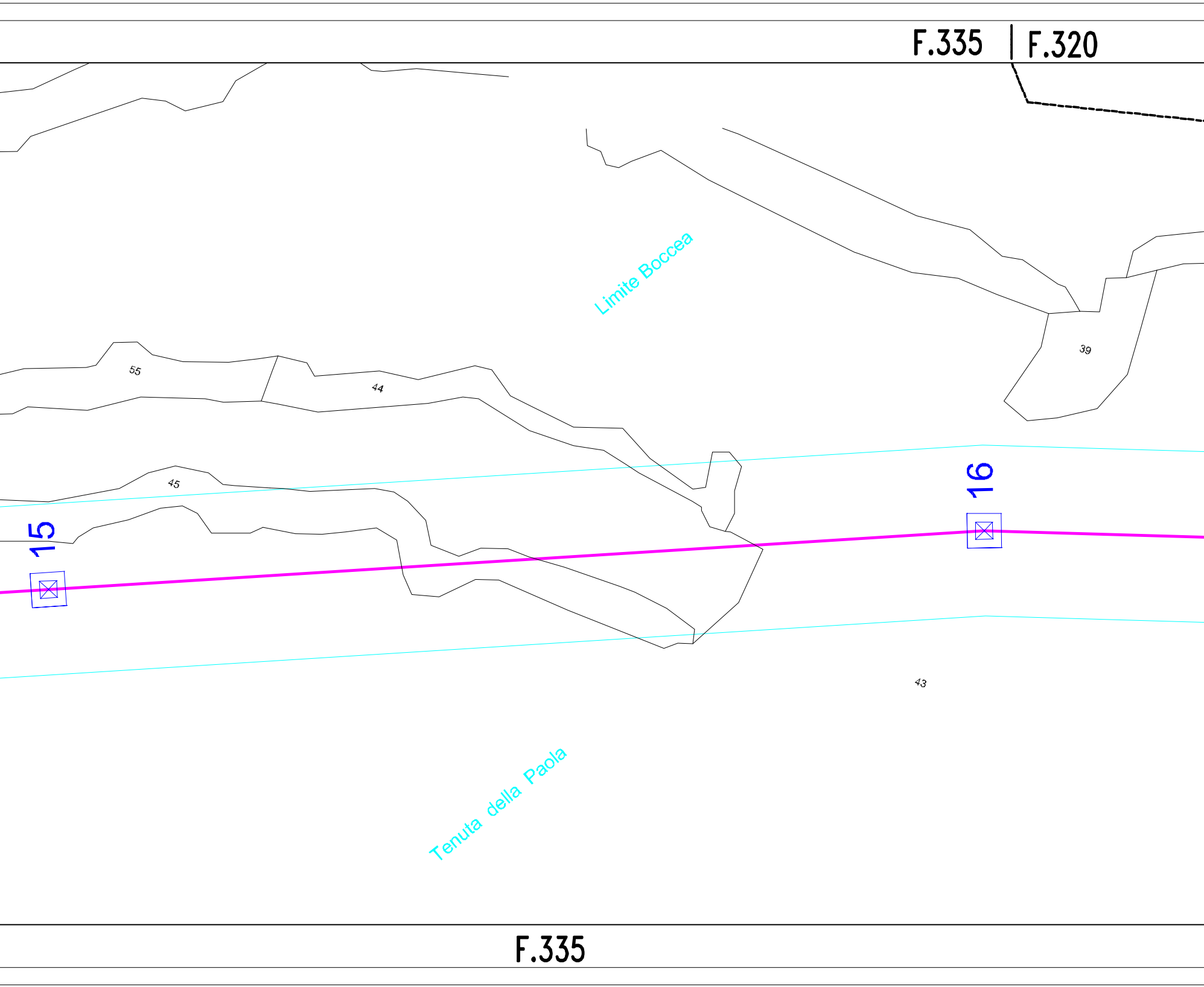
F.335
F.320
Limite Boccea
39
55
44
45
16
15
43
Tenuta della Paola
F.335

F.320 | F.173

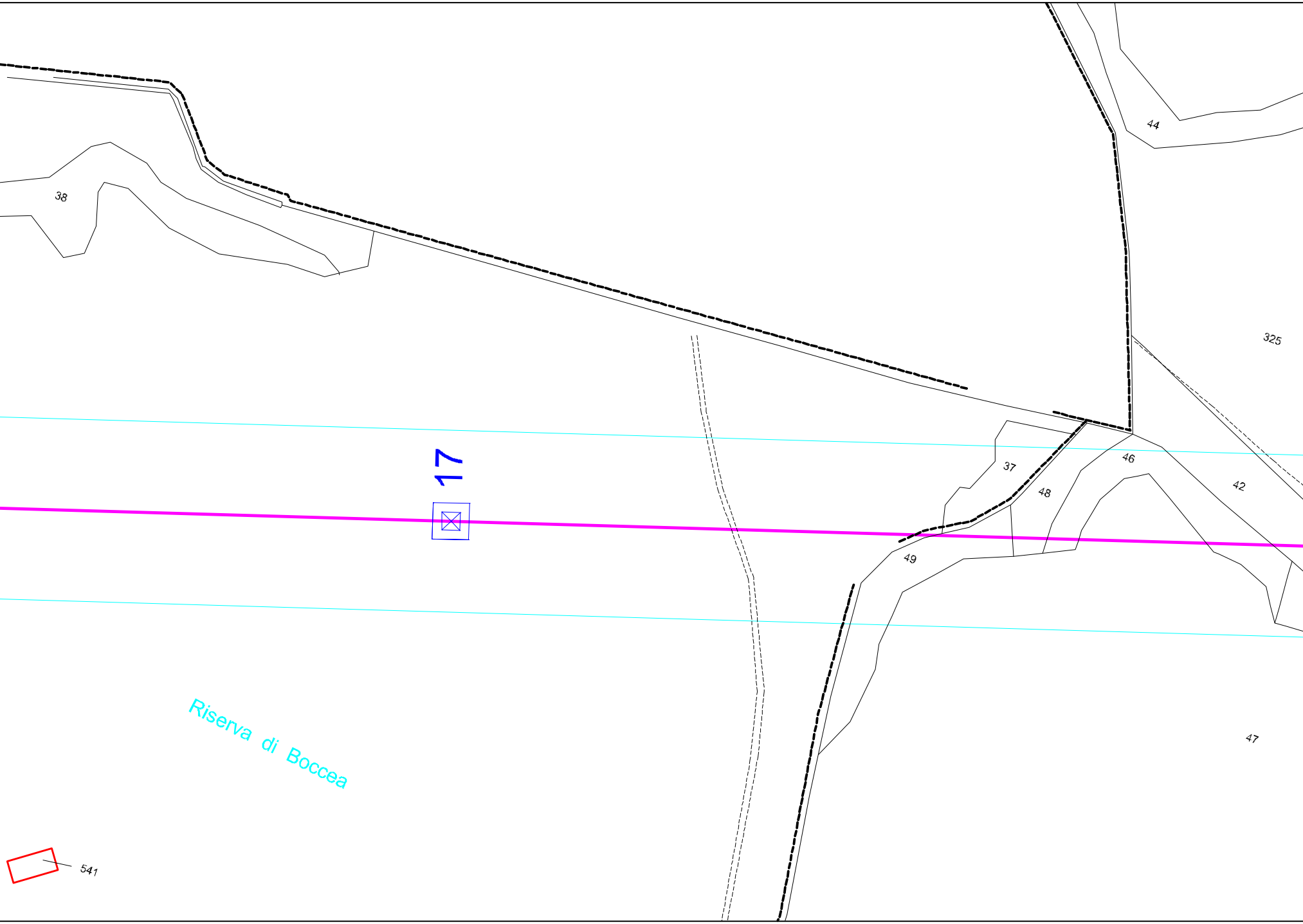
38
44
325
17
37
46
42
48
49
47
Riserva di Boccea
541

COMUNE DI ROMA

F.335 | F.173

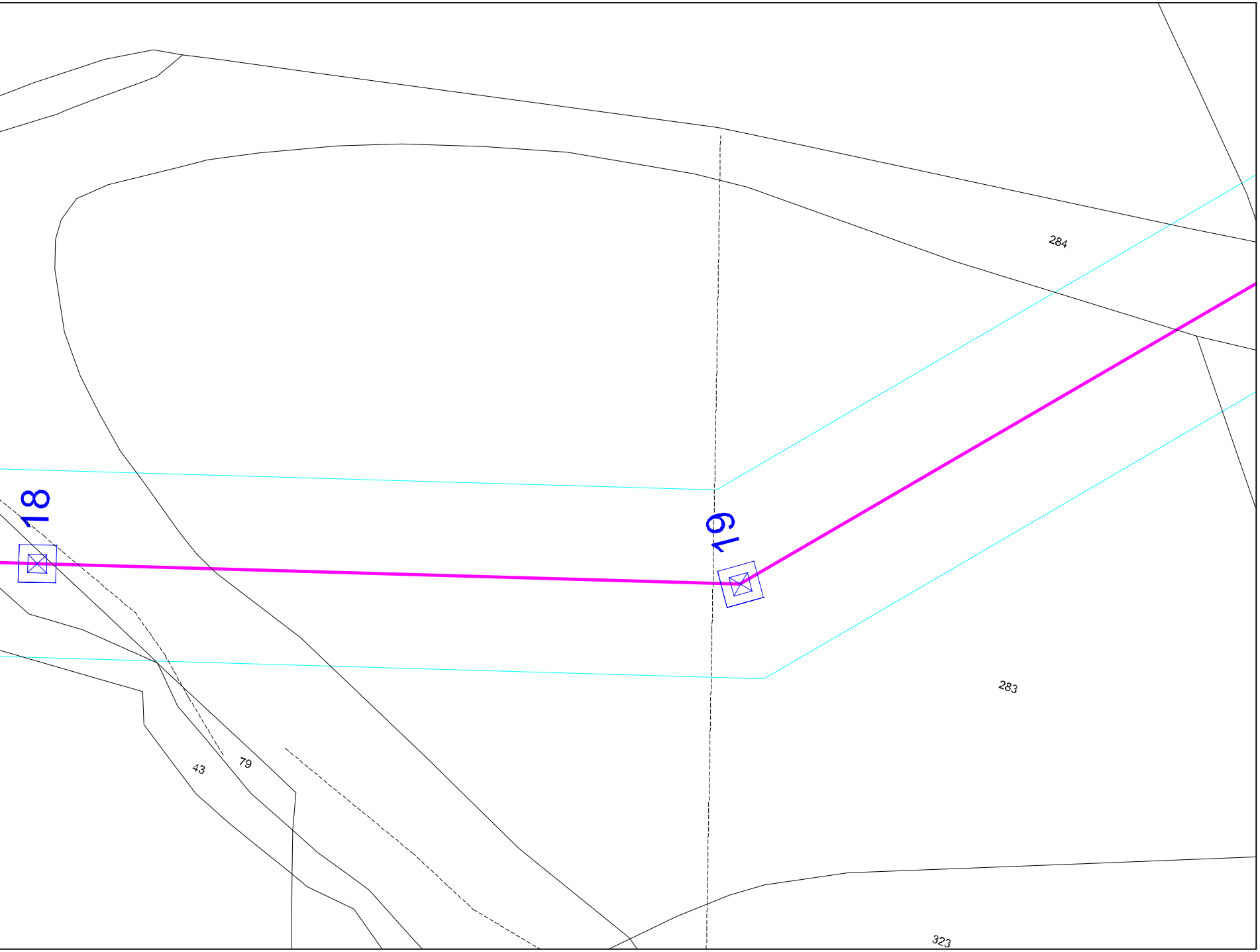
18
19
284
283
43
79
323

COMUNE DI ROMA