LEGENDA

—	Elettrodotto 380 kV
—	Fascia area potenzialmente impegnata

ORDINE INGEGNERI
PROVINCIA CAGLIARI
N. 3088 Dott. Ing. Enrico FARCI

REVISIONI

00	15/10/2010	Riassetto Area Metropolitana di Roma Studio di Massima	M. Forotti SRI/PRI-RM	M. Farci SRI/PRI-RM	E. Farci SRI/PRI-RM
N.	DATA	DESCRIZIONE	ELABORATO	VERIFICATO	APPROVATO

TIPOLOGIA DELL'ELABORATO	CODIFICA DELL'ELABORATO
	DU0584QNWBER00098_01

PROGETTO	TITOLO
	Nuovo elettrodotto aereo 380 kV "Roma Nord - Flaminia - Roma Ovest" (tratta Roma Ovest - Flaminia) Planimetria Catastale
RICAVATO DAL DOC. TERNA	
CLASSIFICAZIONE DI SICUREZZA	

NOME DEL FILE	SCALA CAD	FORMATO	SCALA	FOGLIO
EU0584QNWBER00098_01	1 unità = 2	5080 x 297	1:2.000	2 / 3

Questo documento contiene informazioni di proprietà Terna S.p.A. e deve essere utilizzato esclusivamente dal destinatario in relazione alle finalità per le quali è stato ricevuto. E' vietata qualsiasi forma di riproduzione o di divulgazione senza l'esplicito consenso di Terna S.p.A.

This document contains information proprietary to Terna S.p.A. and it will have to be used exclusively for the purposes for which it has been furnished. Whichever shape of spreading or reproduction without the written permission of Terna S.p.A. is prohibit.

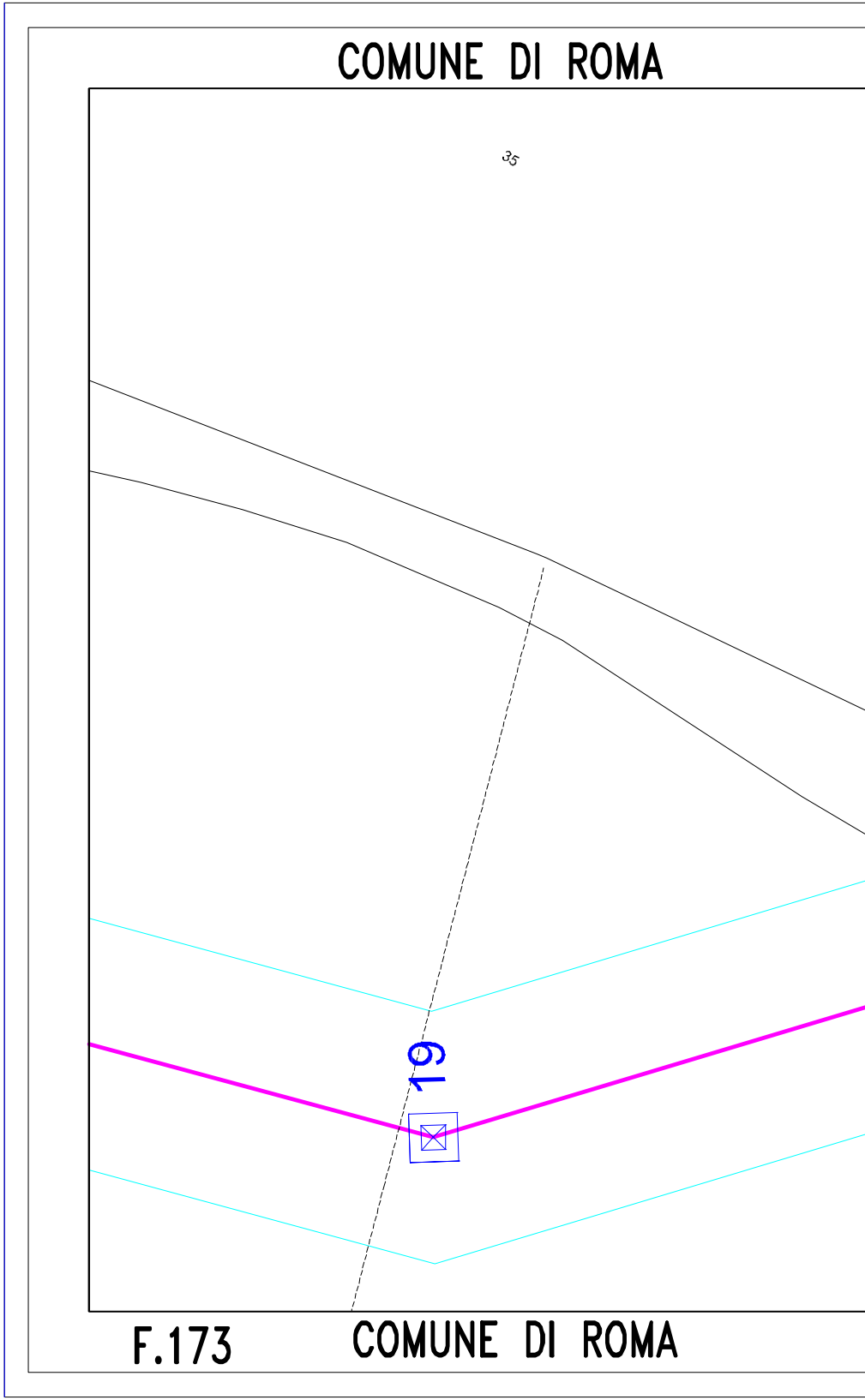
COMUNE DI ROMA
35
19
F.173
COMUNE DI ROMA

F.173 COMUN

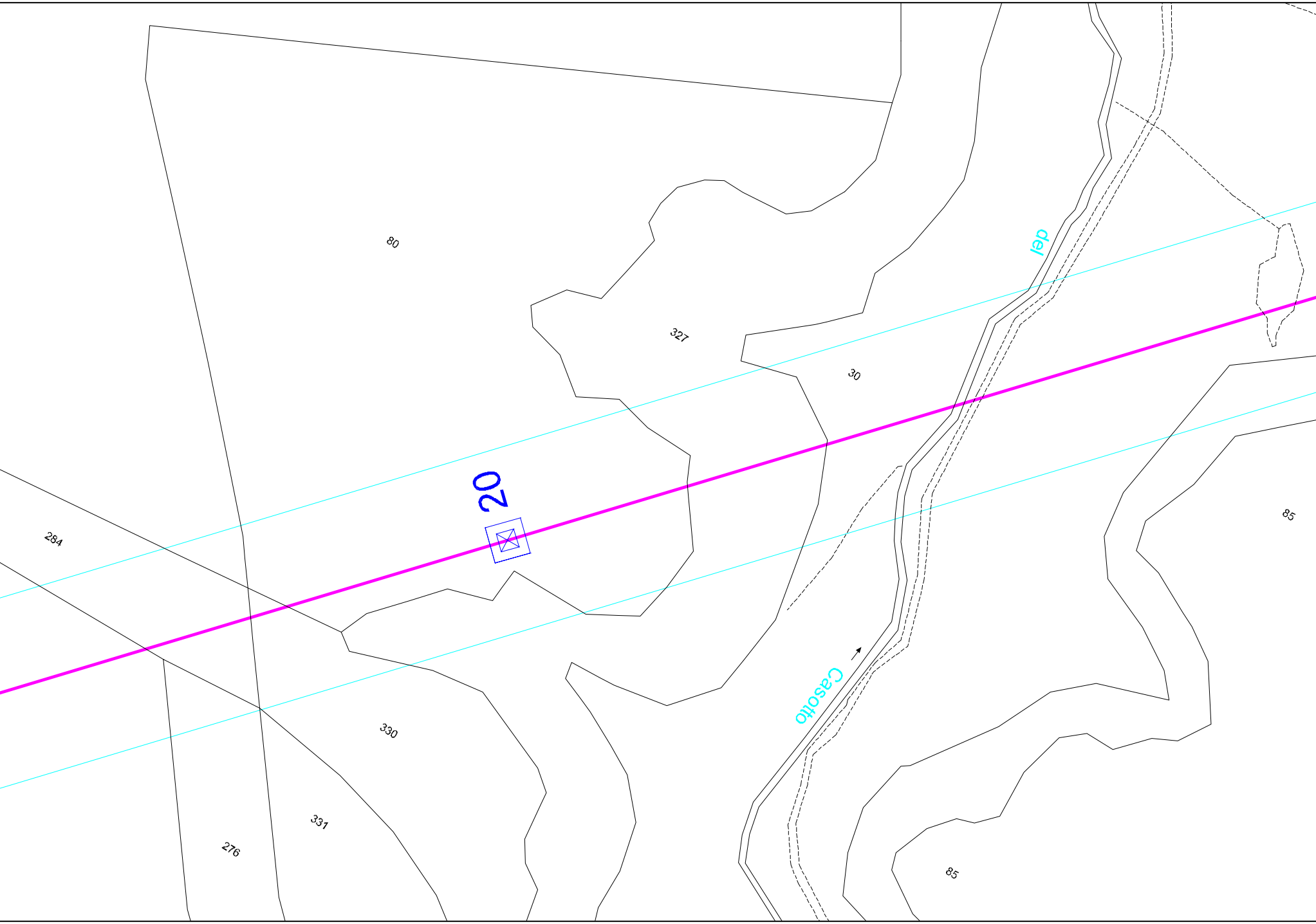
80
327
30
del
284
20
85
Casotto
330
331
276
85

F.173 COMUNE DI ROMA

E DI ROMA F.173

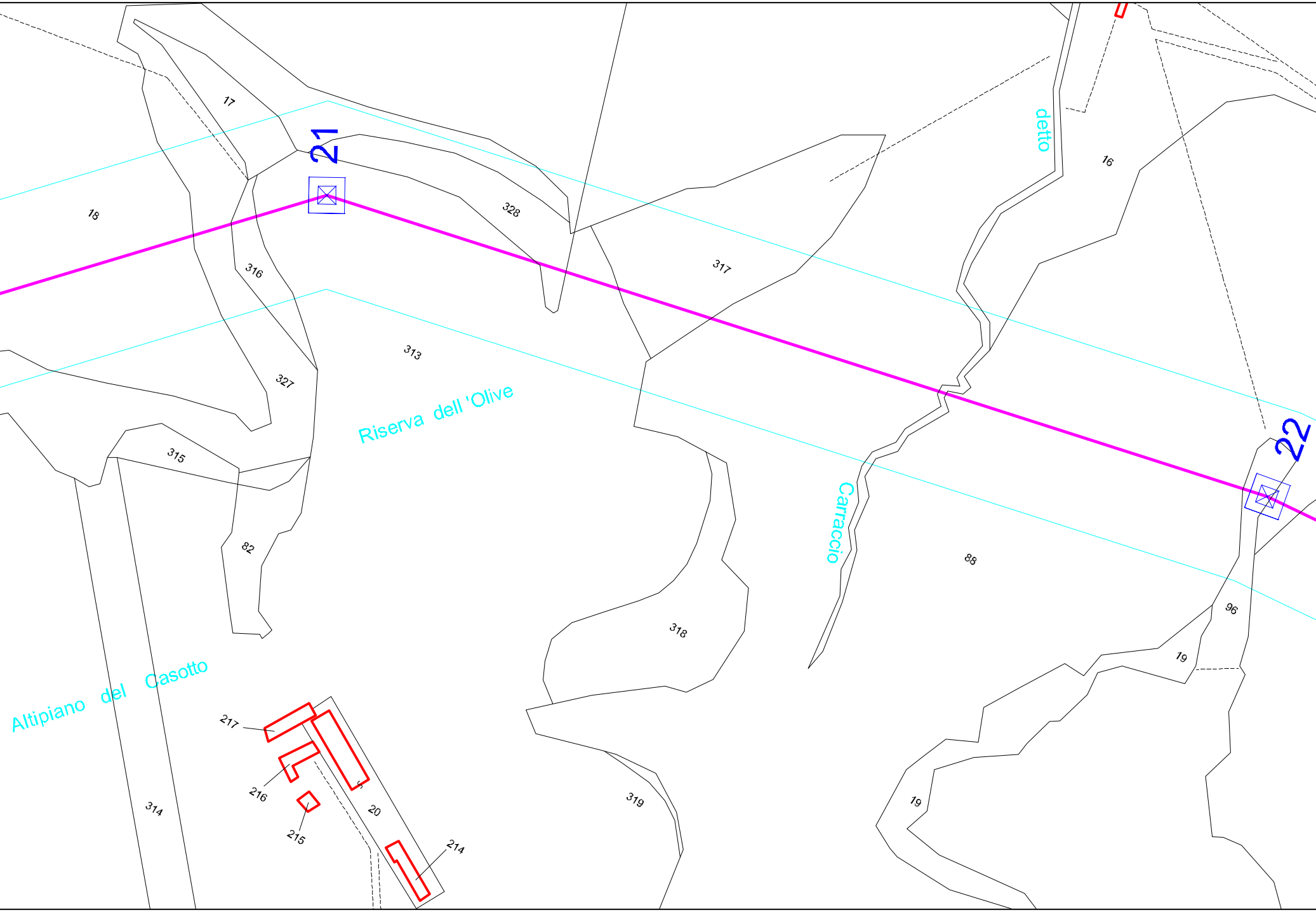
17
21
18
328
317
detto
16
316
313
327
Riserva dell 'Olive
315
82
Carraccio
88
22
96
19
318
Altipiano del Casotto
217
216
215
20
214
314
319
19

F.173

F.173 COMUNE DI ROMA

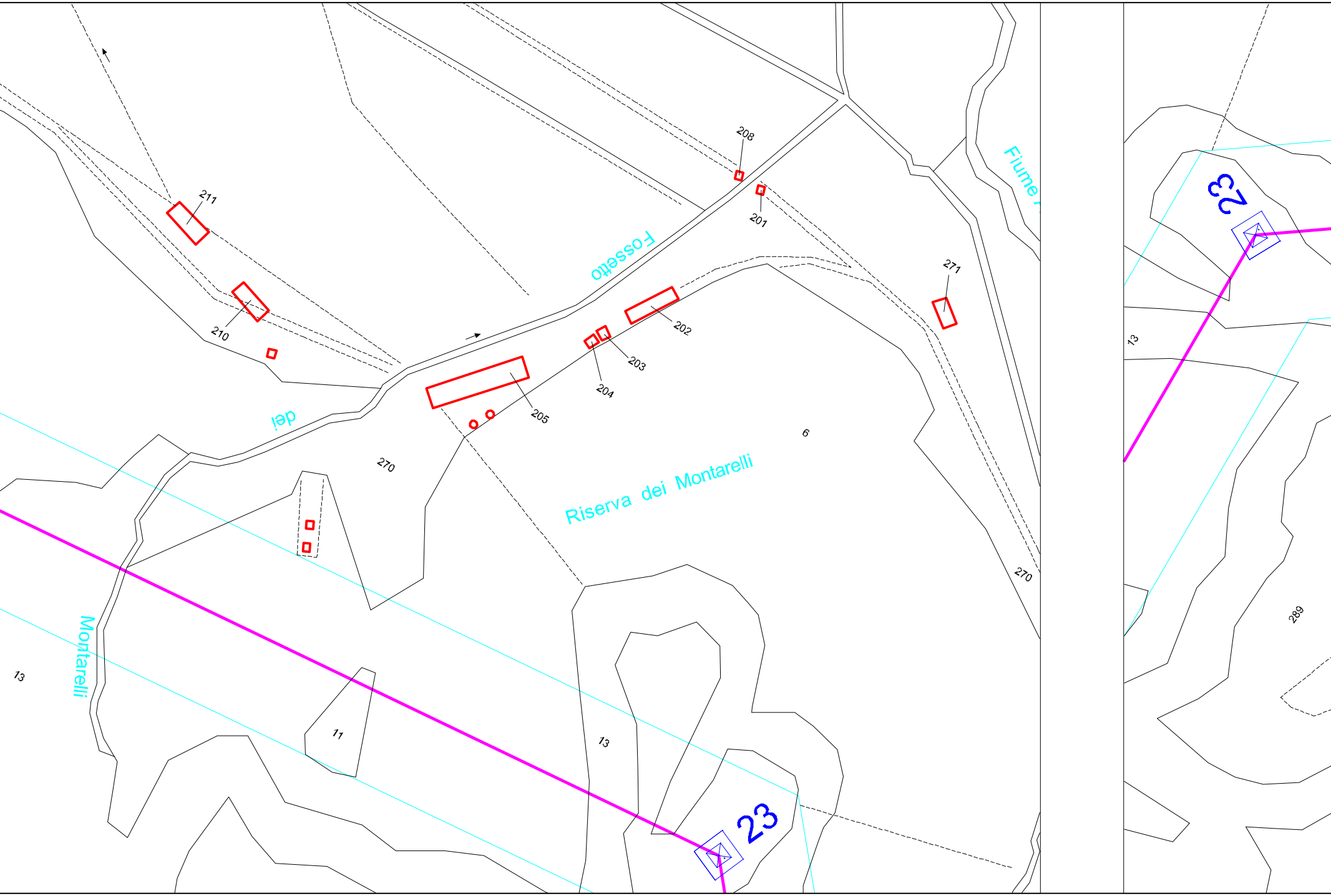

211
210
208
201
Fossetto
202
203
204
205
271
Fiume
dei
270
6
Riserva dei Montarelli
270
Montarelli
13
11
13
23
23
13
289

COMUNE DI ROMA F.173

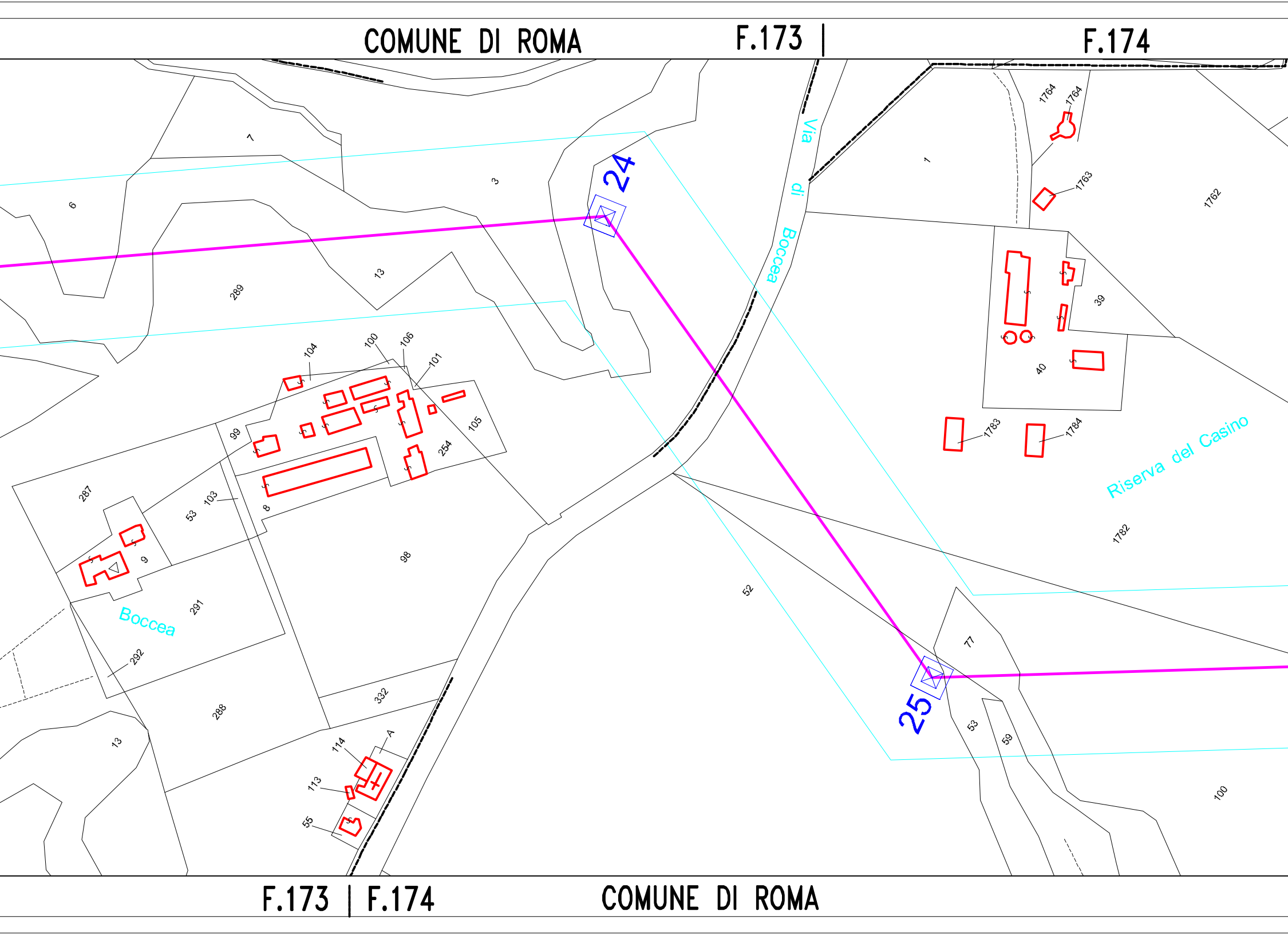

COMUNE DI ROMA
F.173
F.174
7
6
3
289
13
24
Via di Boccea
1
1764
1764
1763
1762
39
40
104
100
106
101
99
105
254
287
53
103
8
9
98
52
1783
1784
1782
Riserva del Casino
Boccea
291
292
288
332
13
114
A
113
55
77
25
53
59
100
F.173
F.174
COMUNE DI ROMA

F.172   F.174 | F.172

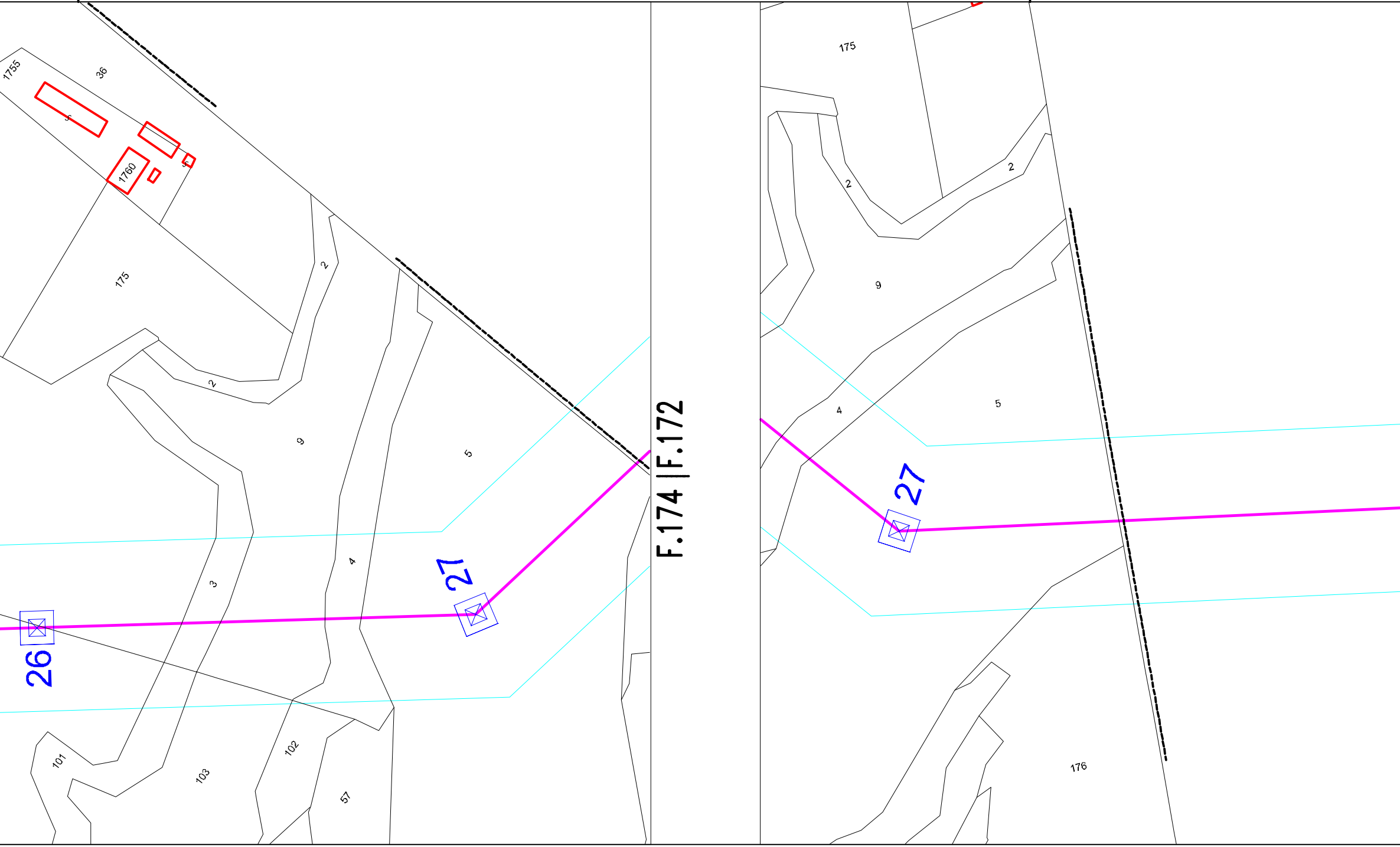
1755
36
1760
175
2
2
9
5
3
4
27
26
101
103
102
57
F.174 | F.172
175
2
2
9
4
5
27
176

COMUNE DI ROMA   F.174 | F.172

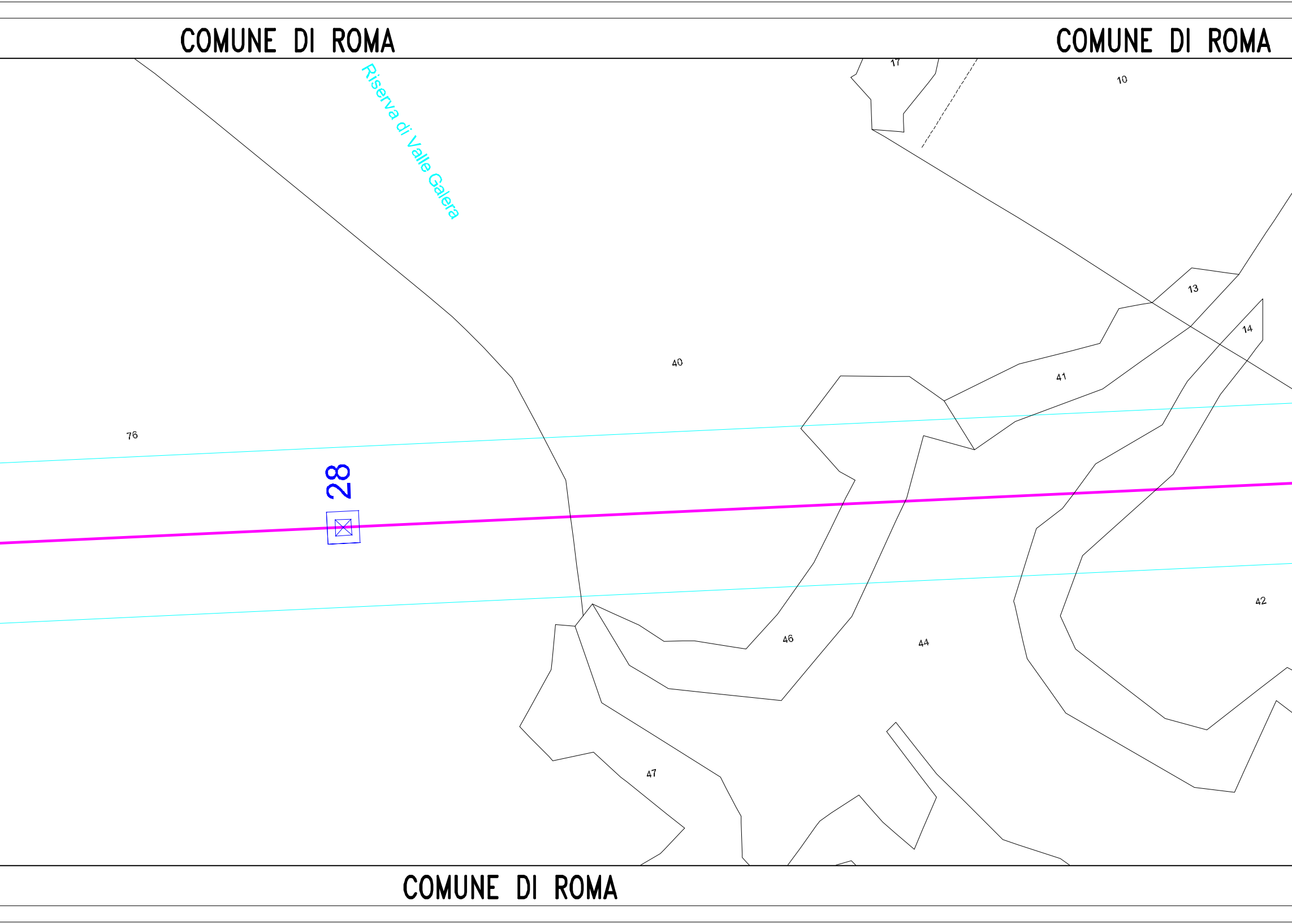
COMUNE DI ROMA
COMUNE DI ROMA
Riserva di Valle Galera
17
10
13
14
40
41
76
28
42
46
44
47
COMUNE DI ROMA

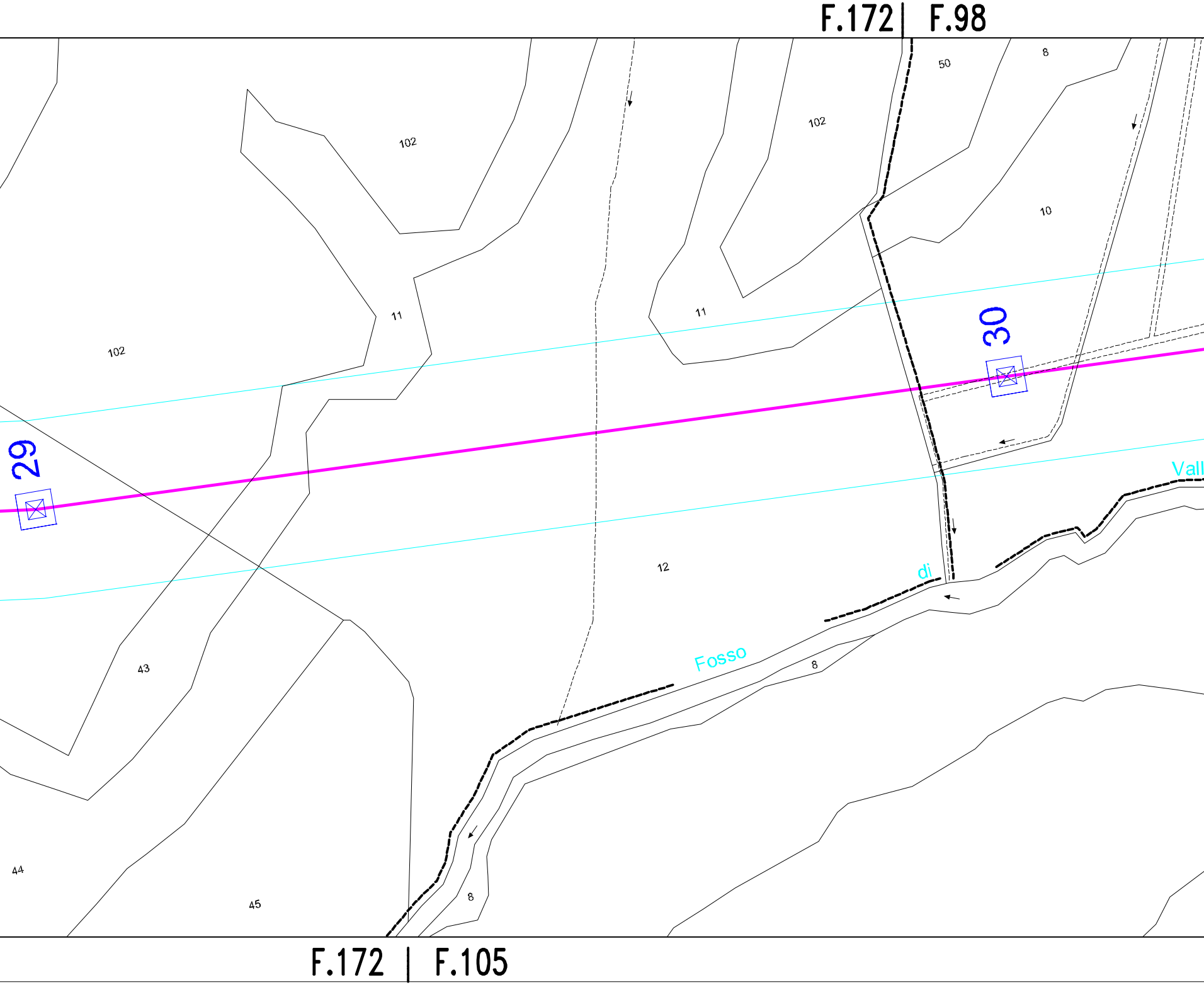
F.172
F.98
50
8
102
102
10
11
11
102
30
29
12
di
Fosso
Vall
8
43
44
45
8
F.172
F.105

COMUNE DI ROMA F.98 | F.99

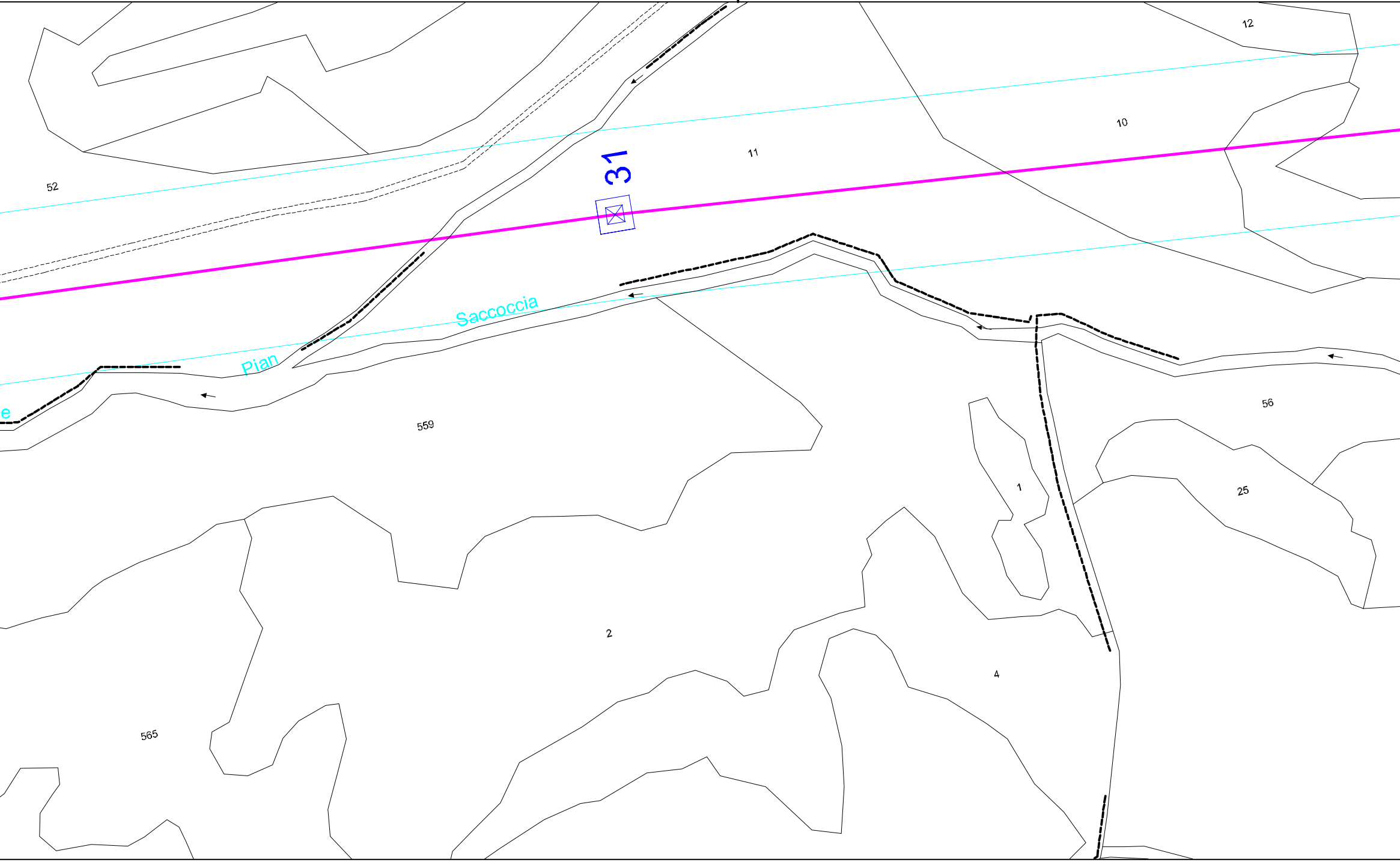
12
10
11
52
31
Pian Saccoccia
e
559
56
1
25
2
4
565

COMUNE DI ROMA F.105 | F.102

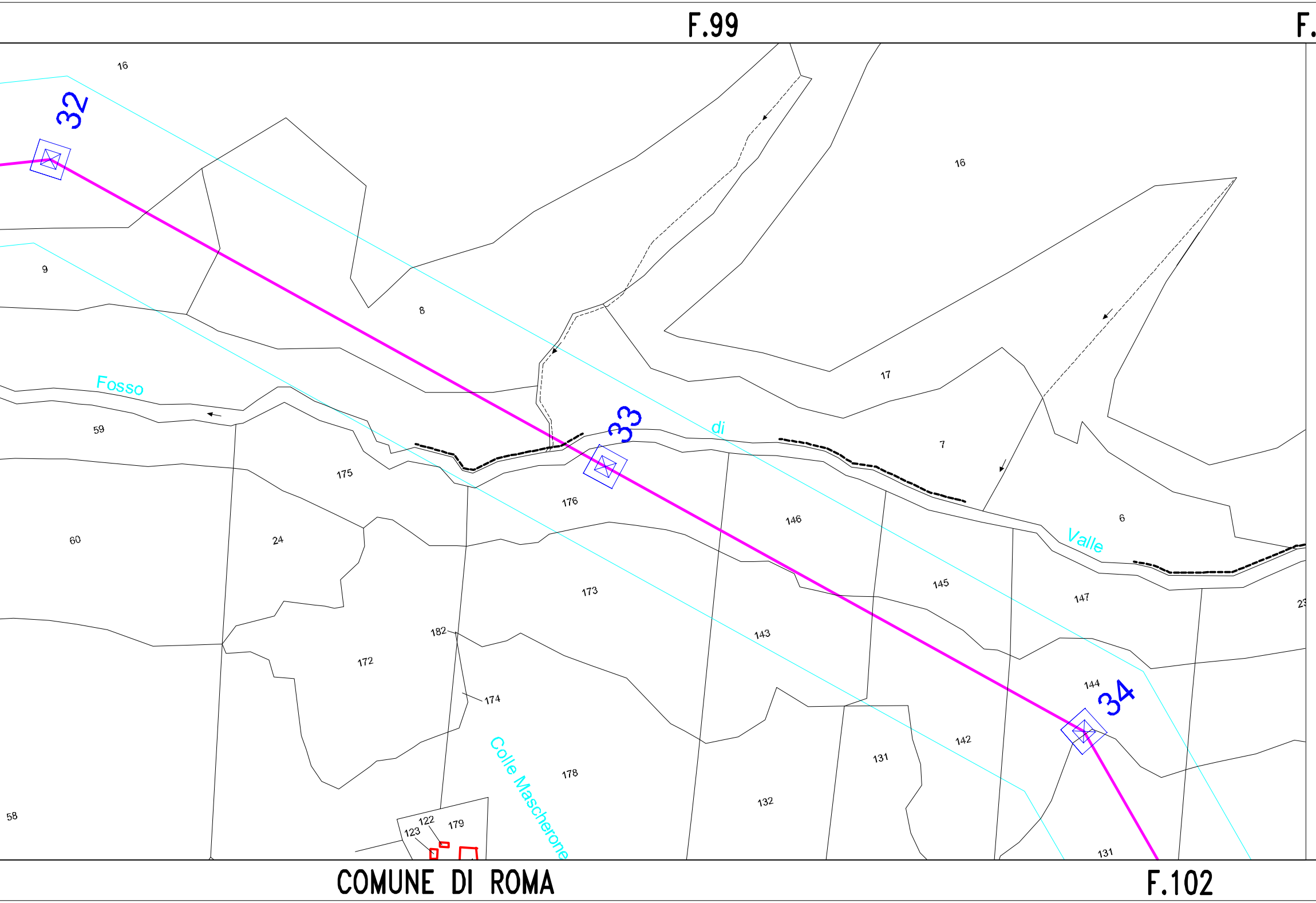
F.99
F.
32
33
34
16
16
9
8
17
7
6
59
60
175
176
146
145
147
24
173
143
144
182
172
174
178
132
131
142
131
58
122
123
179
Fosso
di
Valle
Colle Mascherone
COMUNE DI ROMA
F.102

99 | F.102 COMUNE DI ROMA COMUN

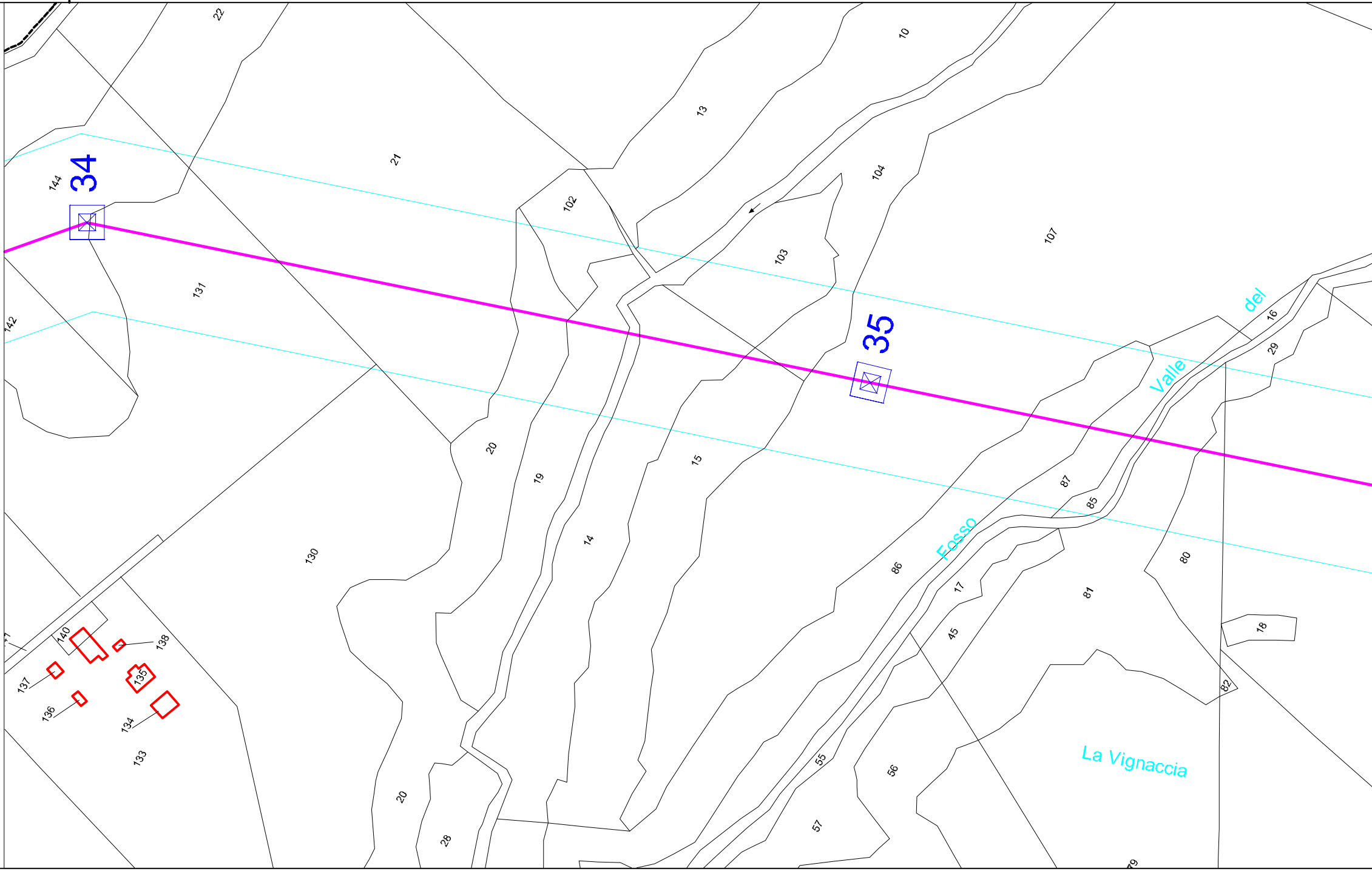
22
21
13
10
104
107
102
103
144
34
142
131
35
del
16
29
Valle
20
19
15
87
85
14
130
Fosso
86
80
17
81
45
18
140
138
137
135
136
134
133
82
55
56
La Vignaccia
20
28
57
79

F.102 COMUNE DI ROMA

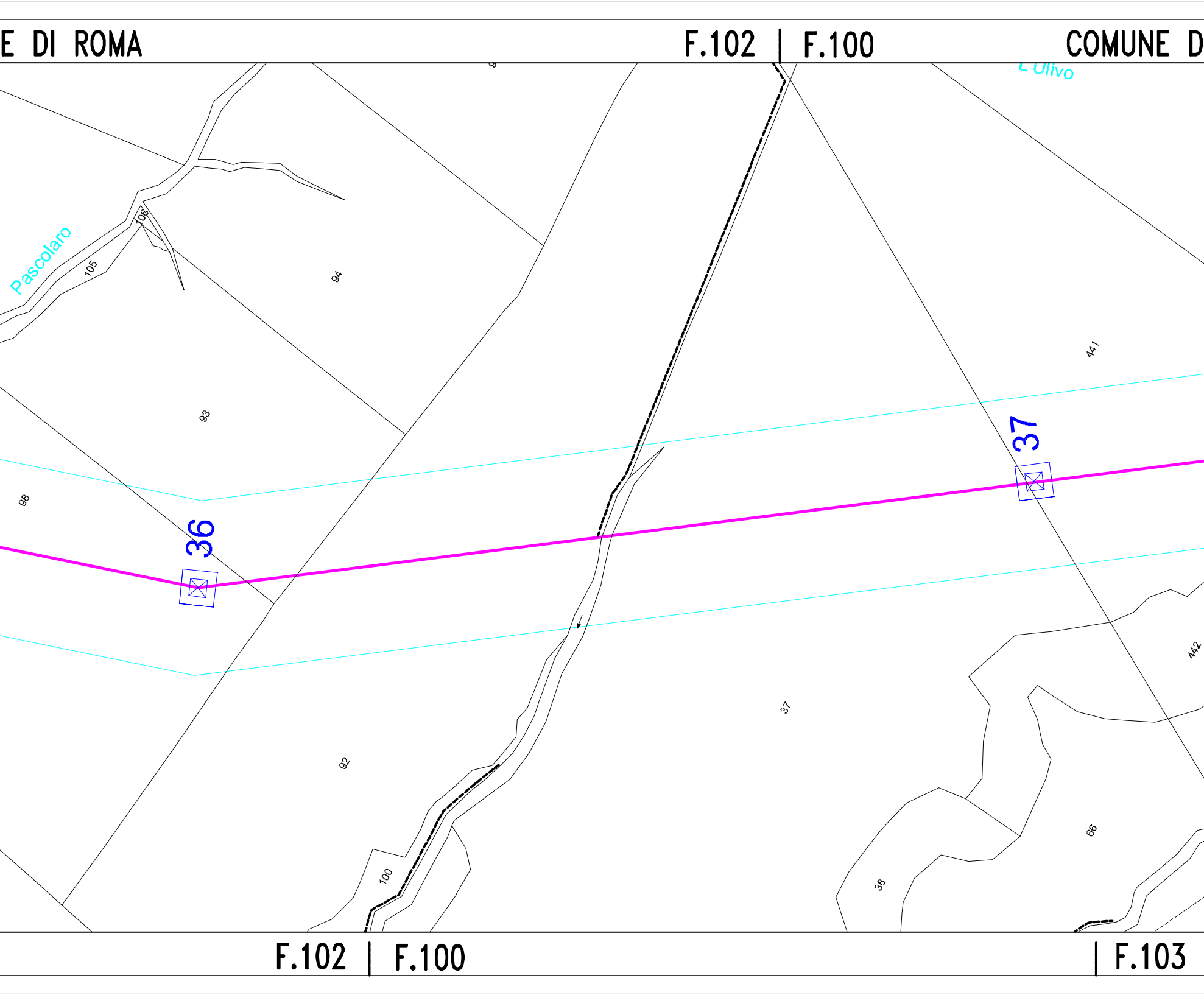
E DI ROMA
F.102
F.100
COMUNE D
L'Ulivo
Pascolaro
106
105
94
93
98
36
37
441
442
37
92
100
38
66
F.102
F.100
F.103

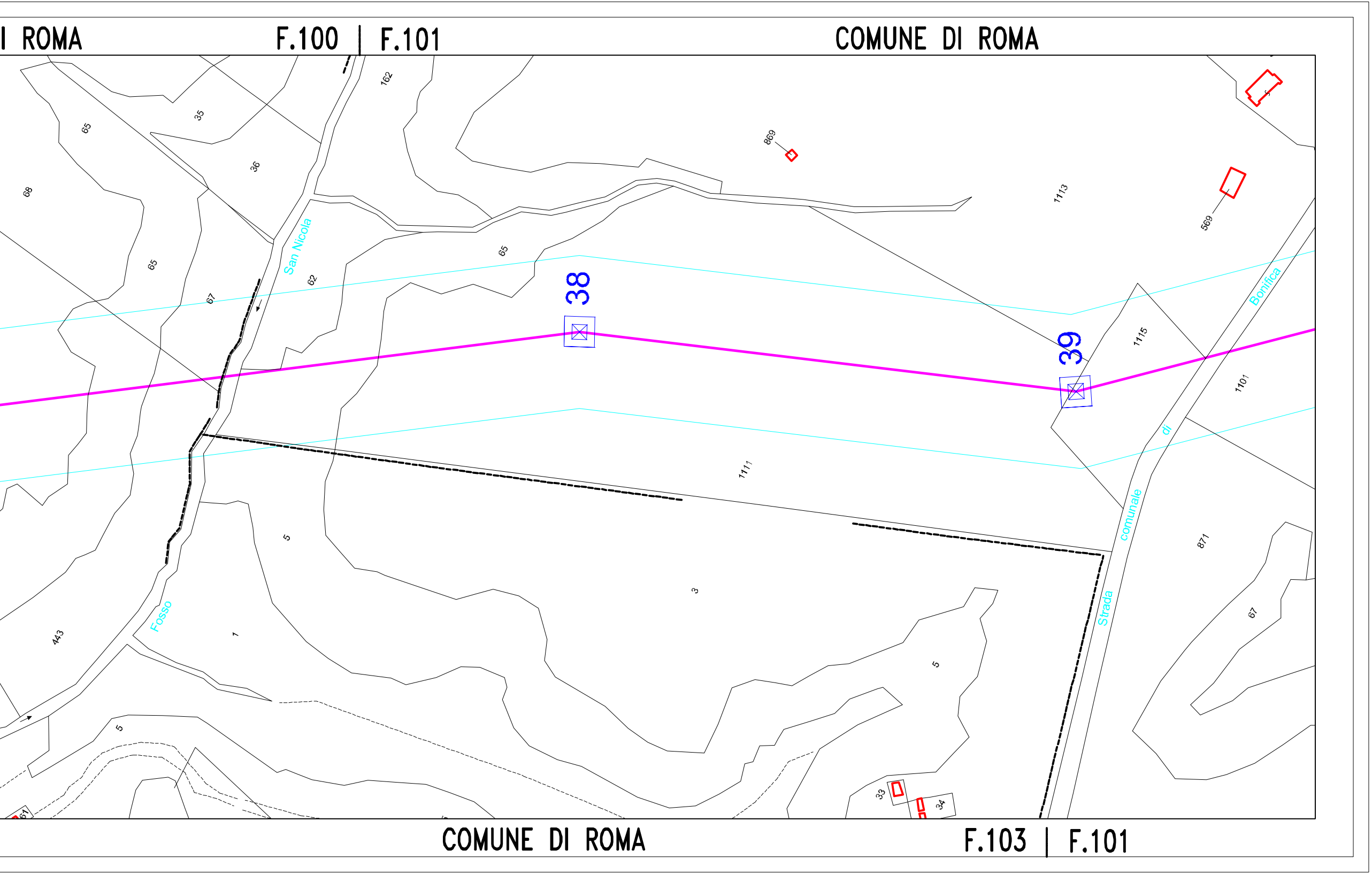
I ROMA
F.100 | F.101
COMUNE DI ROMA
162
35
65
36
68
65
67
San Nicola
62
65
38
869
1113
569
39
1115
Bonifica
1101
di
comunale
Strada
1111
5
3
1
Fosso
443
5
5
871
67
33
34
COMUNE DI ROMA
F.103 | F.101