LEGENDA

━	Elettrodotto 380 kV
─	Fascia area potenzialmente impegnata

ORDINE INGEGNERI
PROVINCIA CAGLIARI
N. 3088 Dott. Ing. Enrico FARCI

REVISIONI

N.	DATA	DESCRIZIONE	ELABORATO	VERIFICATO	APPROVATO
00	15/10/2010	Riassetto Area Metropolitana di Roma Studio di Massima	M. Ferotti SRI/PRI-RM	M. Ferotti SRI/PRI-RM	E. Farci SRI/PRI-RM

TIPOLOGIA DELL'ELABORATO

CODIFICA DELL'ELABORATO
DU0584QNWBER00098_02

Terna

PROGETTO

RICAVATO DAL DOC. TERNA

CLASSIFICAZIONE DI SICUREZZA

TITOLO

Nuovo elettrodotto aereo 380 kV
"Roma Nord - Flaminia - Roma Ovest"
(tratta Flaminia - Roma Nord)

Planimetria Catastale

NOME DEL FILE	SCALA CAD	FORMATO	SCALA	FOGLIO
EU0584QNWBER00098_02	1 unità = 2	4100 x 297	1:2.000	2 / 2

Questo documento contiene informazioni di proprietà Terna S.p.A. e deve essere utilizzato esclusivamente dal destinatario in relazione alle finalità per le quali è stato ricevuto. E' vietata qualsiasi forma di riproduzione o di divulgazione senza l'esplicito consenso di Terna S.p.A.

This document contains information proprietary to Terna S.p.A. and it will have to be used exclusively for the purposes for which it has been furnished. Whichever shape of spreading or reproduction without the written permission of Terna S.p.A. is prohibit.

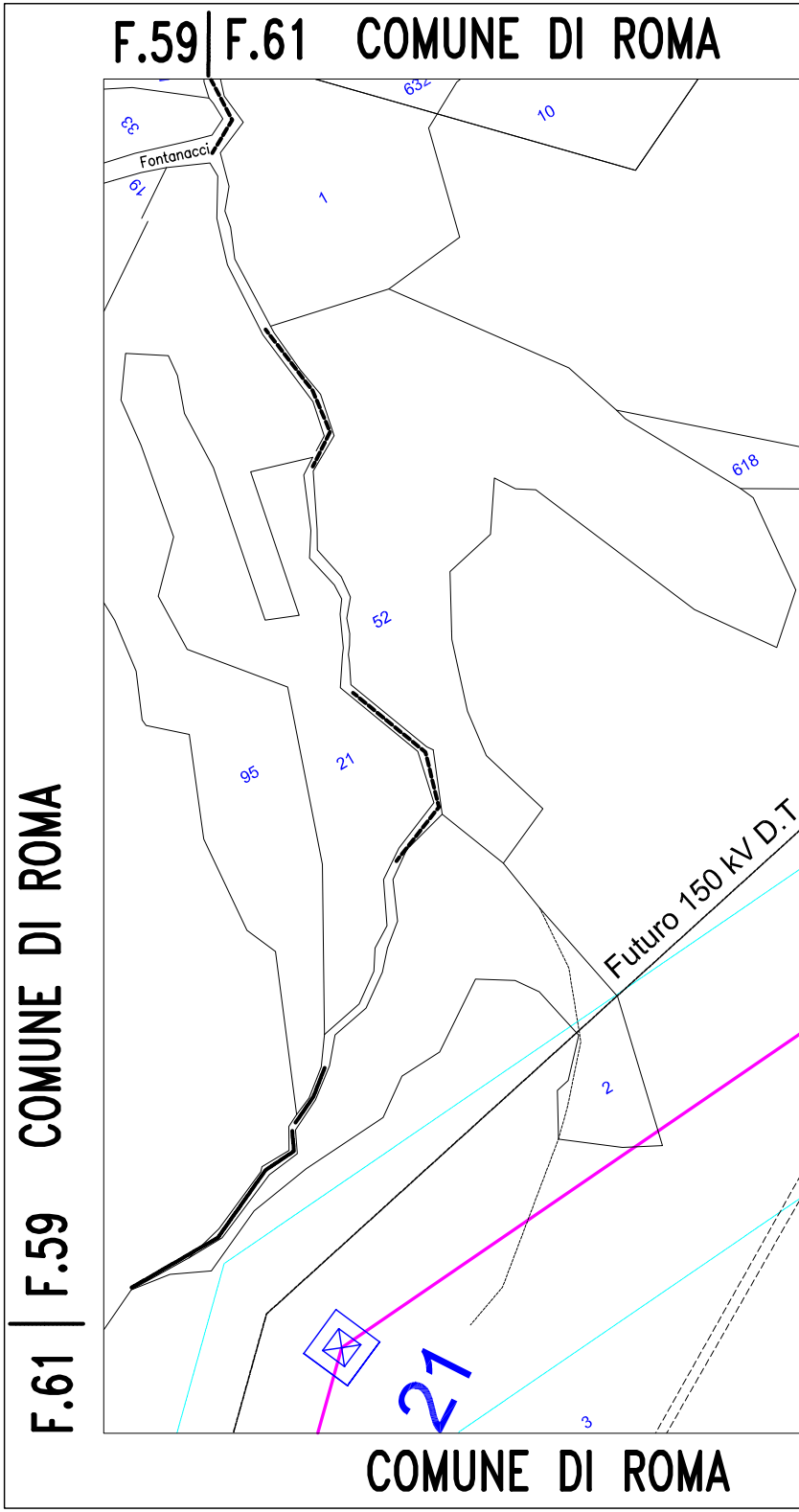
F.59 | F.61 COMUNE DI ROMA
632
10
33
Fontanacci
19
1
618
52
95
21
Futuro 150 kV D.T
2
21
3
F.59 | F.61
COMUNE DI ROMA
COMUNE DI ROMA

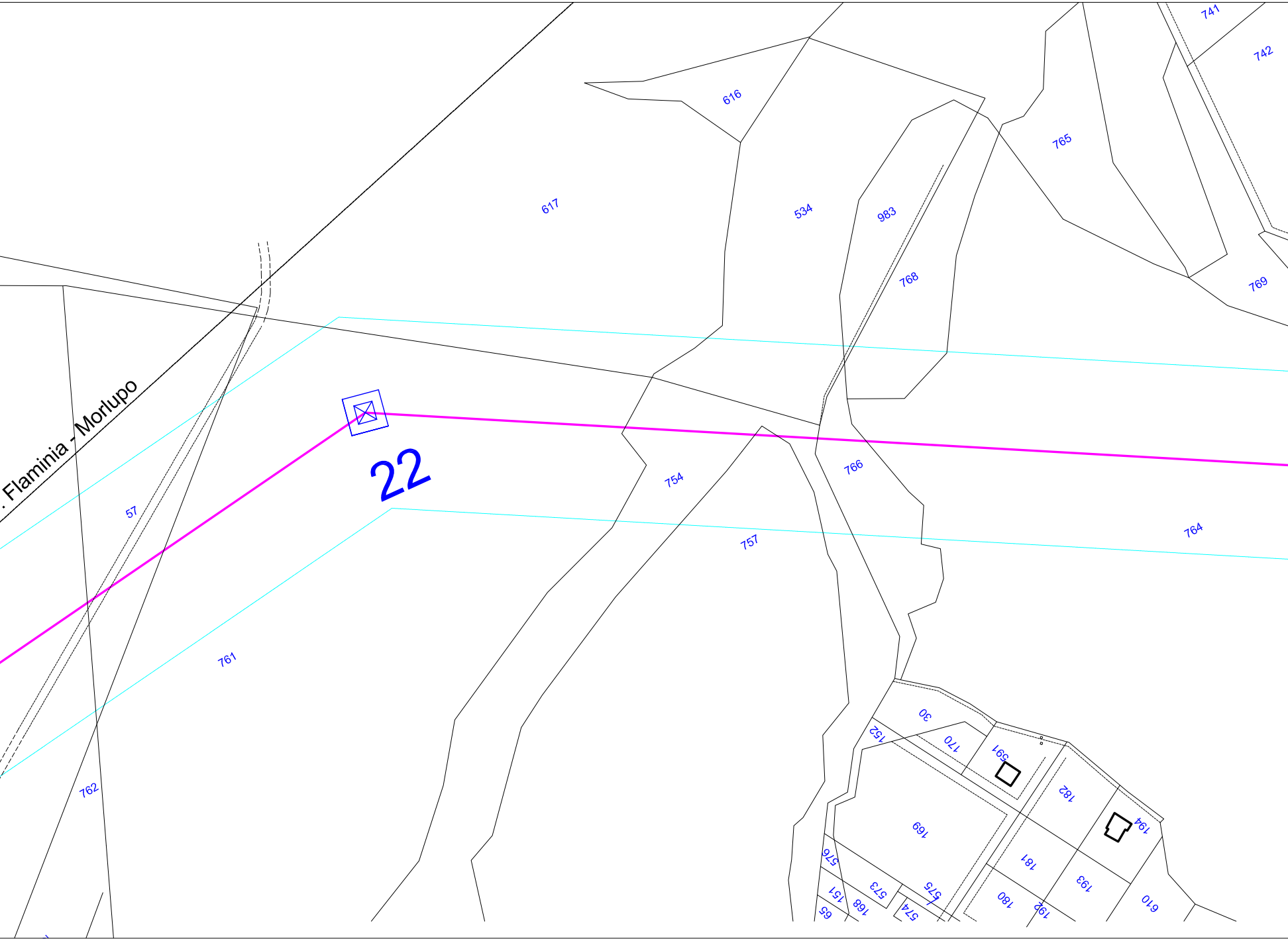
741
742
616
765
617
534
983
768
769
. Flaminia - Morlupo
57
22
754
766
764
757
761
762
30
152
170
165
182
169
194
576
181
193
573
575
151
168
574
180
192
610
65

COMUNE

COMUNE DI ROMA

F.61 | F.64

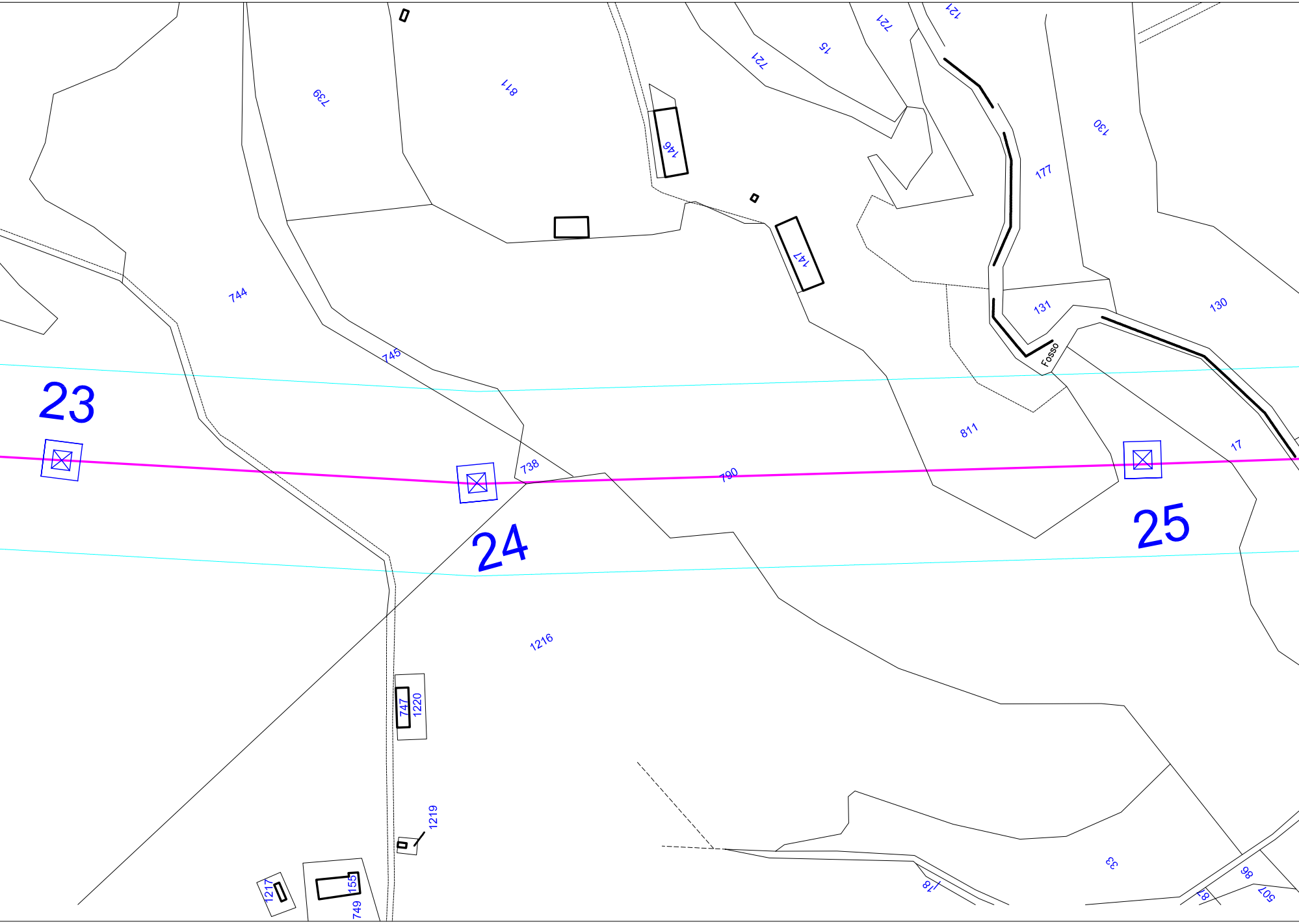
739
811
146
721
15
721
121
130
177
147
744
131
130
Fosso
745
811
17
23
738
790
24
25
1216
747
1220
1219
1217
155
749
18
33
98
87
507

DI ROMA

COMUNE DI ROMA

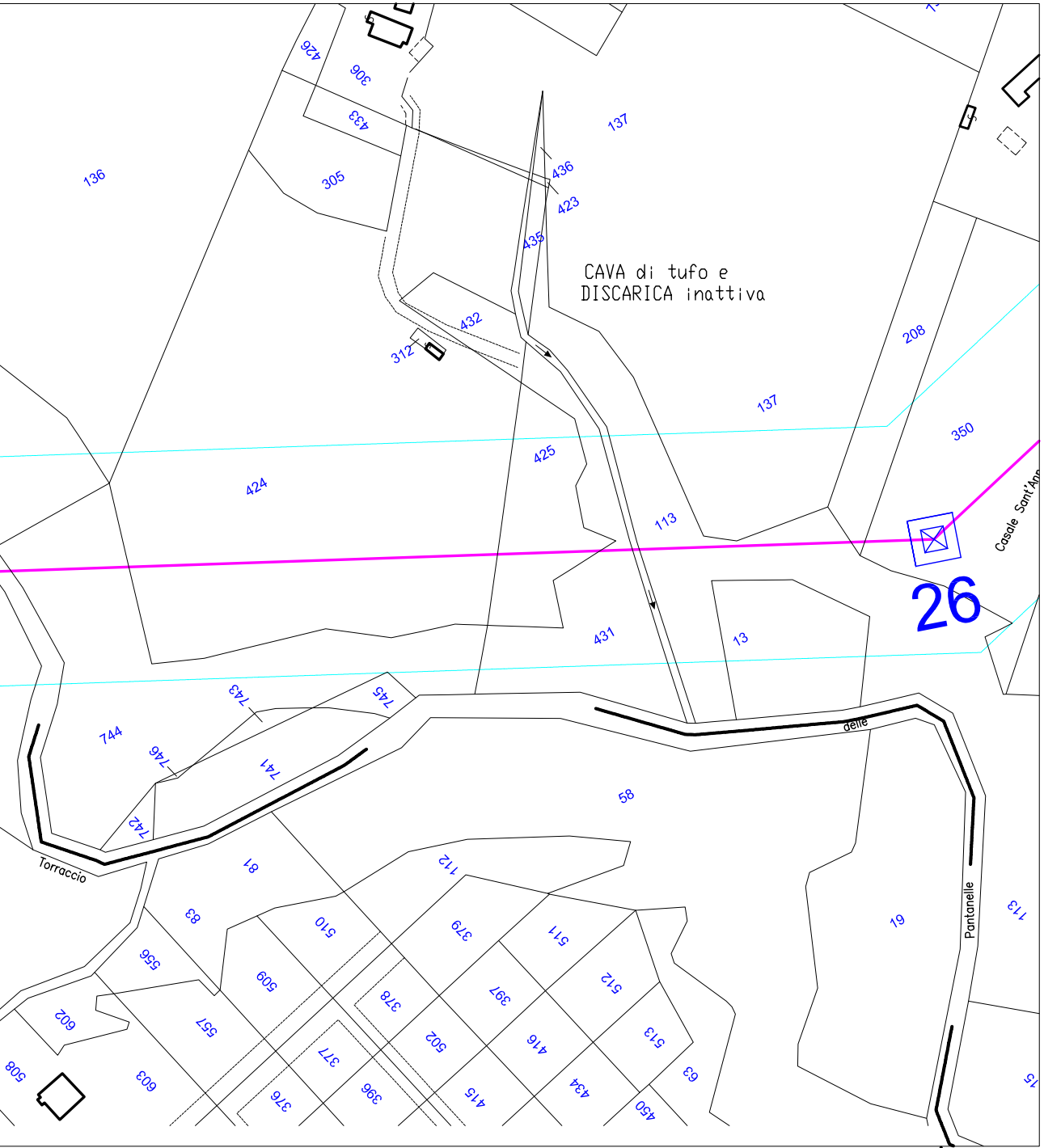
CAVA di tufo e
DISCARICA inattiva
26
Casale Sant'Ann
delle
Pantanelle
Torraccio
426
306
433
305
136
137
436
423
435
432
312
208
137
350
425
424
113
431
13
743
745
744
746
741
742
58
81
112
83
556
510
379
511
509
378
397
512
602
557
377
502
416
513
508
603
376
396
415
434
63
450
19
113
15

COMUNE DI ROMA F.61 | F.64

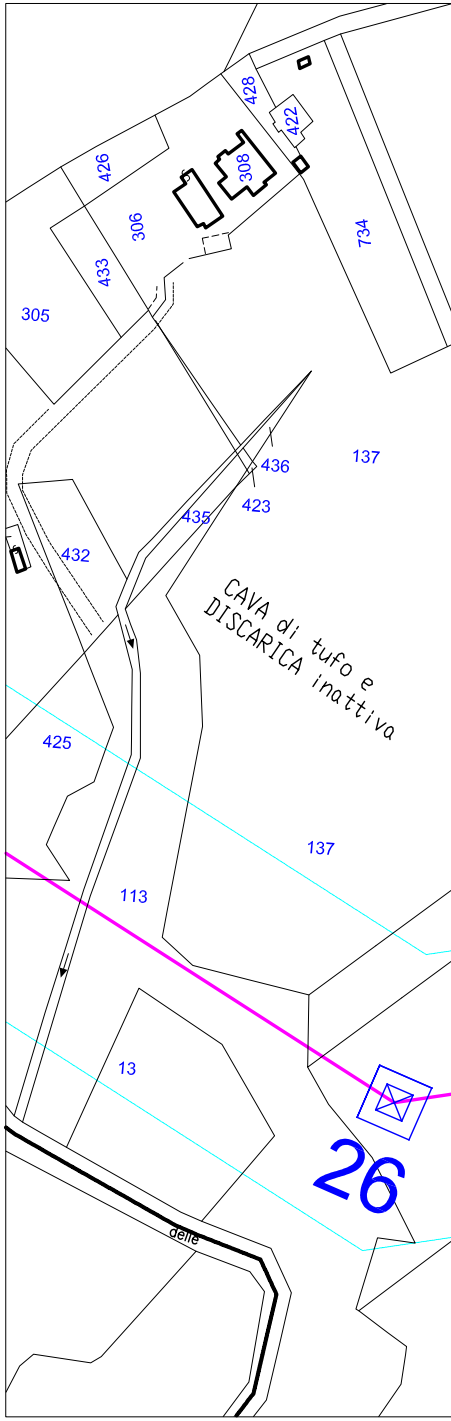
CAVA di tufo e
DISCARICA inattiva
26
delle
428
422
308
426
306
734
433
305
436
137
423
435
432
425
137
113
13

F.61 | F.64

COMUNE DI ROMA

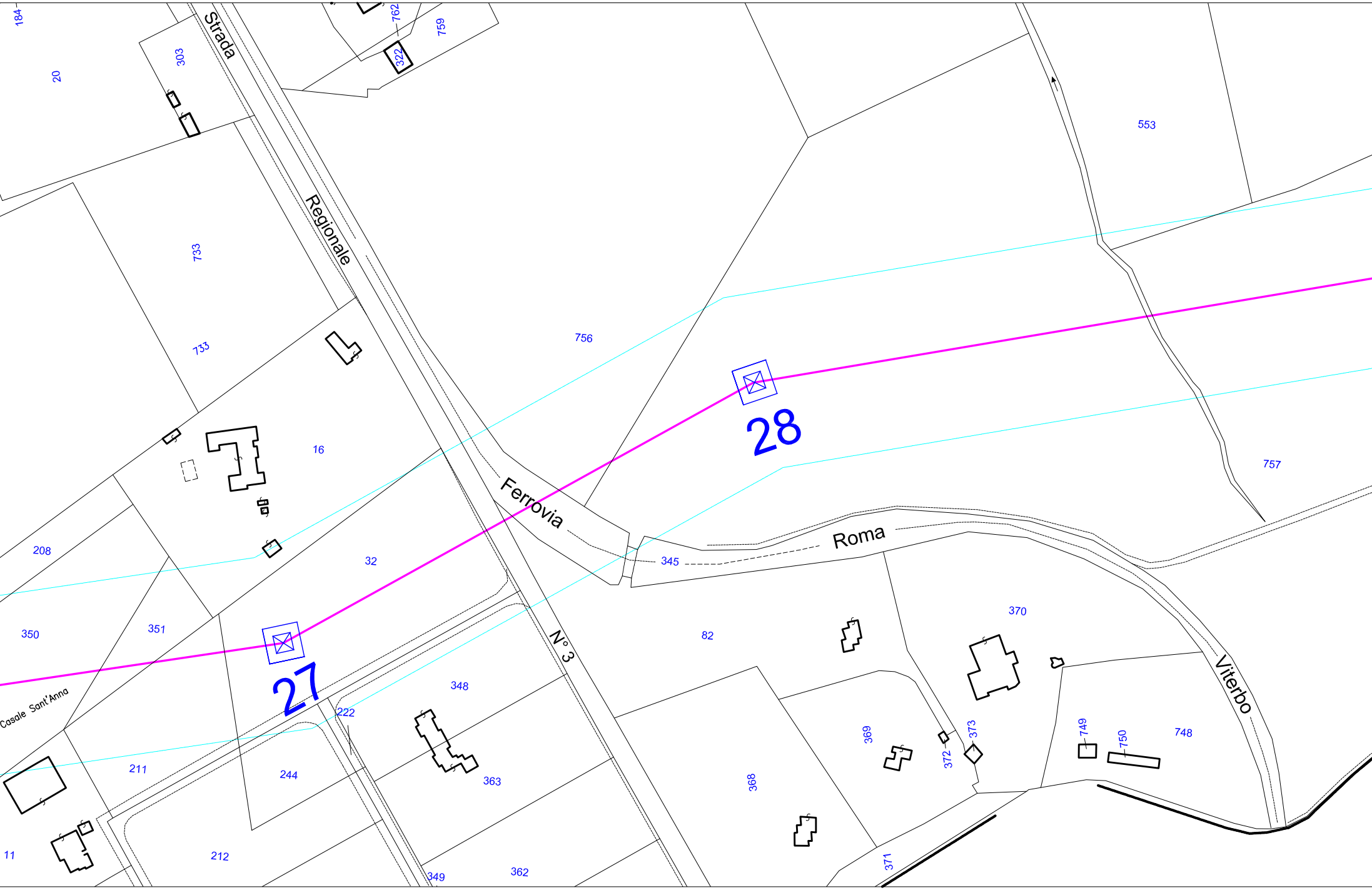

184
20
303
762
759
322
553
Strada
Regionale
N° 3
733
733
756
28
27
16
757
Ferrovia
Roma
Viterbo
345
208
32
350
351
82
370
348
222
Casale Sant'Anna
211
244
363
369
373
372
749
750
748
368
11
212
349
362
371

COMUNE DI ROMA F.64

F.

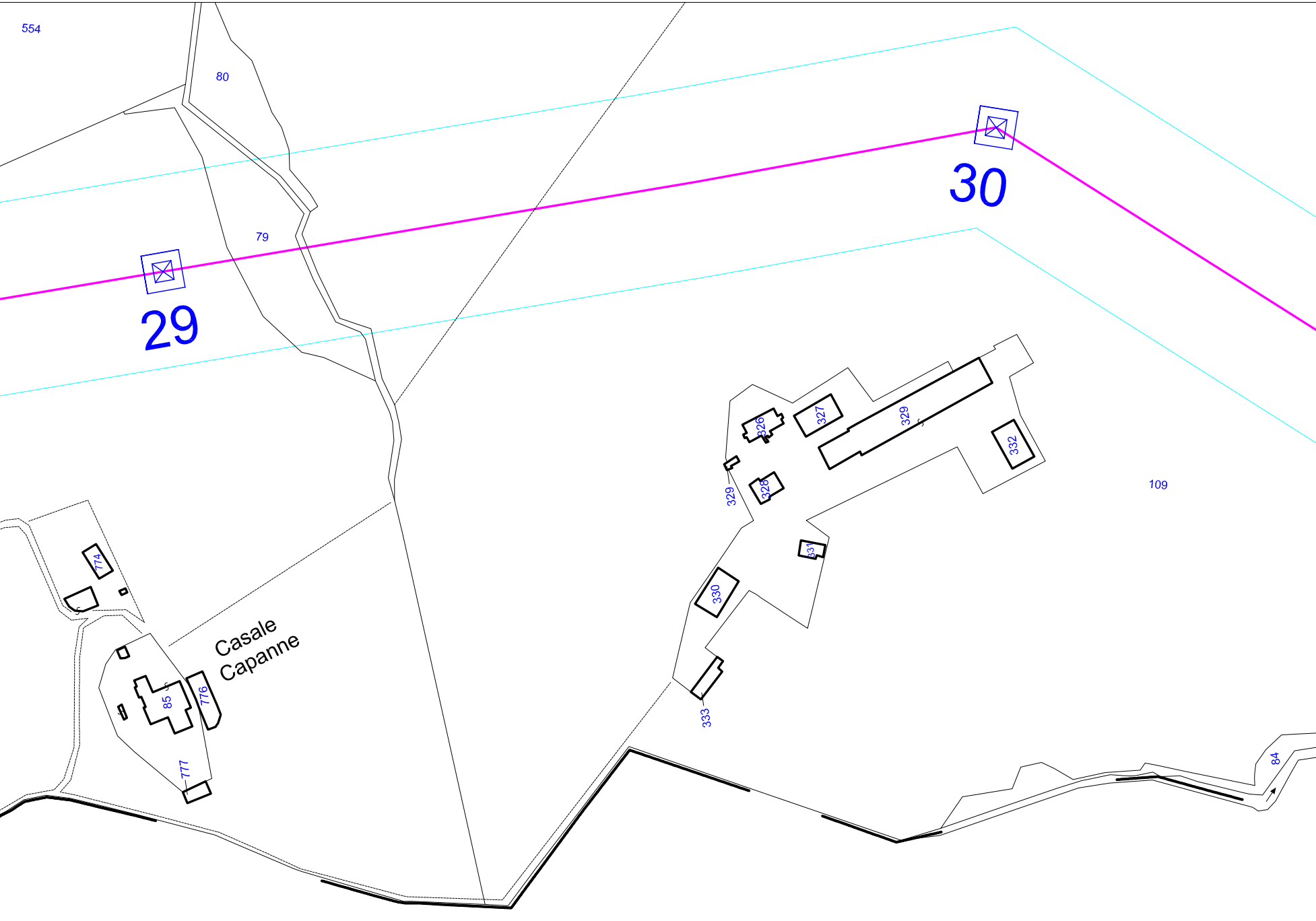
554
80
79
29
30
109
326
327
329
332
328
329
331
330
333
774
85
776
777
84
Casale Capanne

COMUNE DI ROMA

64 | F.74

COMUNE DI ROMA

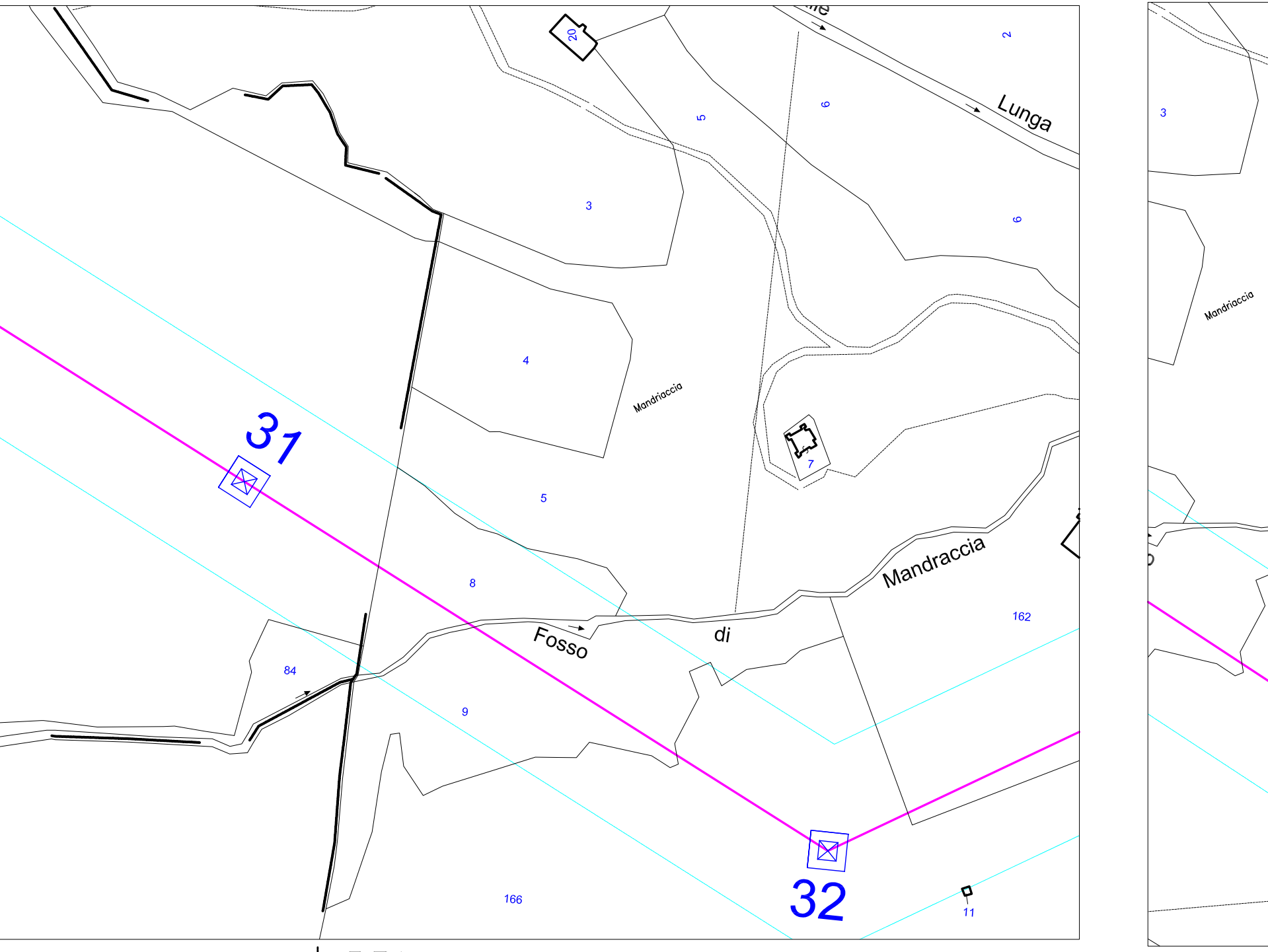
31
32
Lunga
Mandraccia
Mandraccia
Fosso
di
Mandraccia
20
2
5
6
6
3
4
5
7
8
84
9
162
166
11
3

| F.74

F.74 | F.73 COMUNE DI ROMA

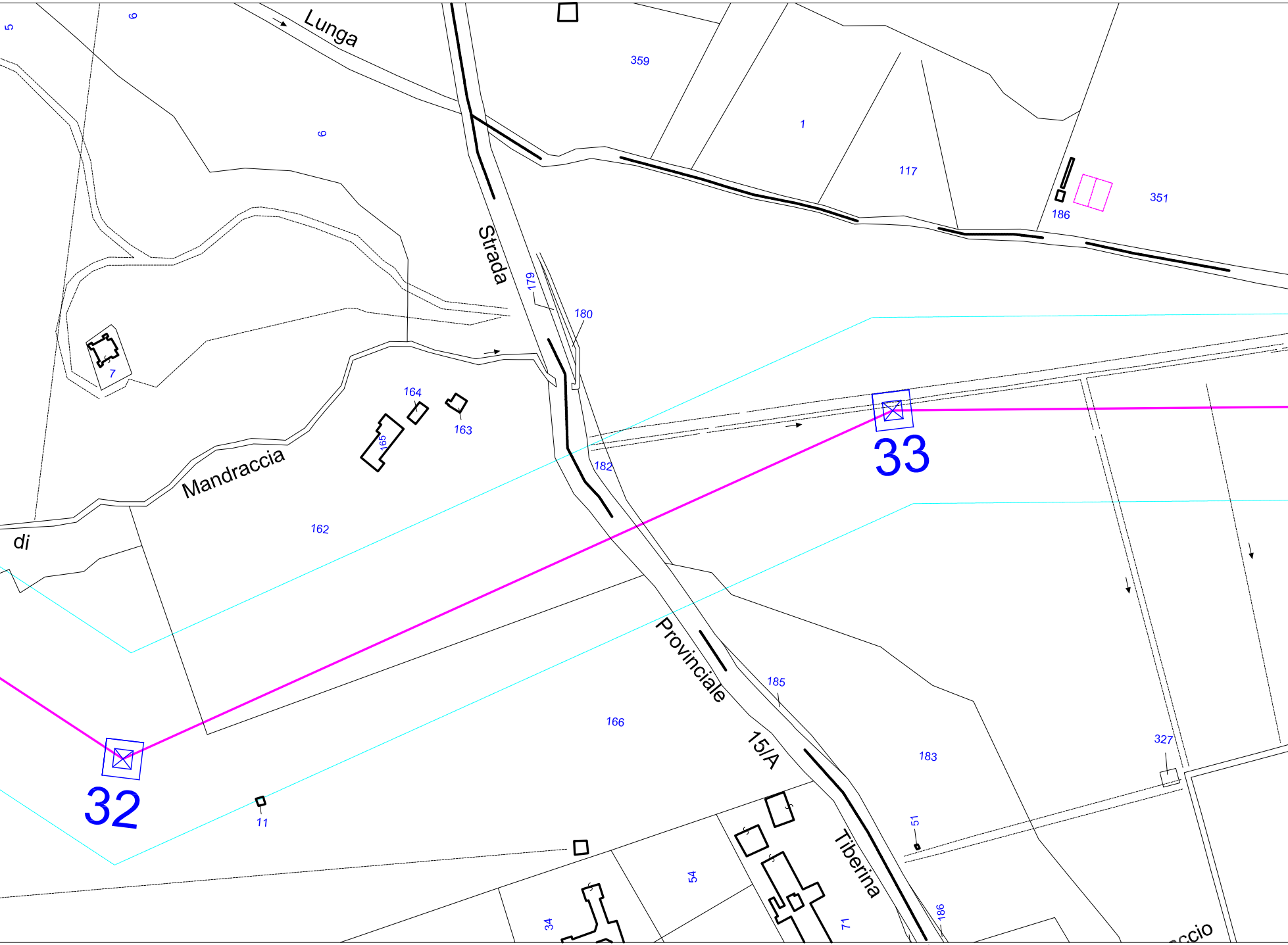
5
6
Lunga
359
6
1
117
186
351
Strada
179
180
7
164
163
165
Mandraccia
33
182
di
162
Provinciale
185
15/A
166
183
327
32
11
51
Tiberina
54
34
71
186
ccio

COMUNE DI ROMA F.74 | F.75 COMUNE DI

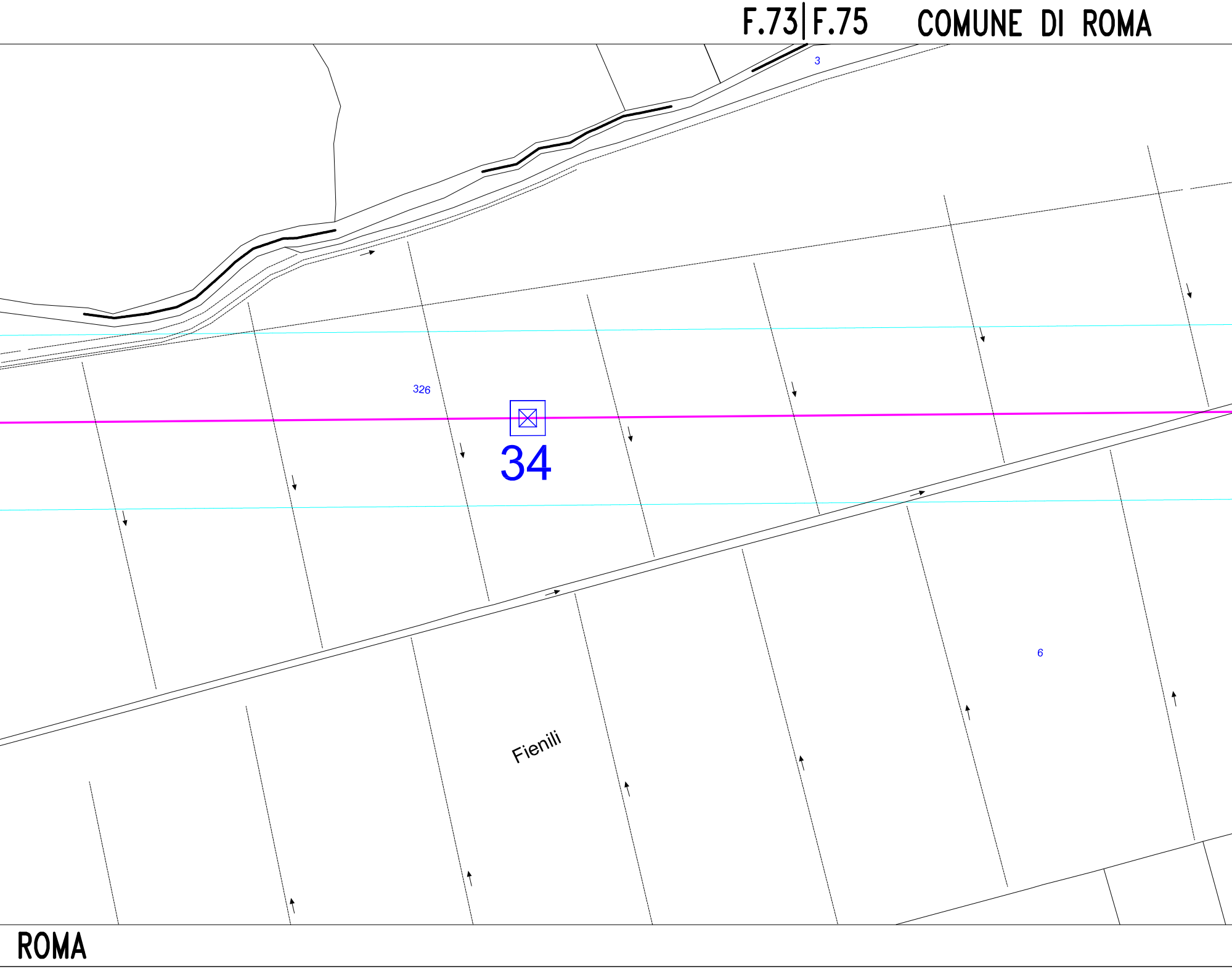
F.73
F.75
COMUNE DI ROMA
3
326
34
6
Fienili
ROMA

F.75 | F.73 | F.83 COMUNE DI ROMA

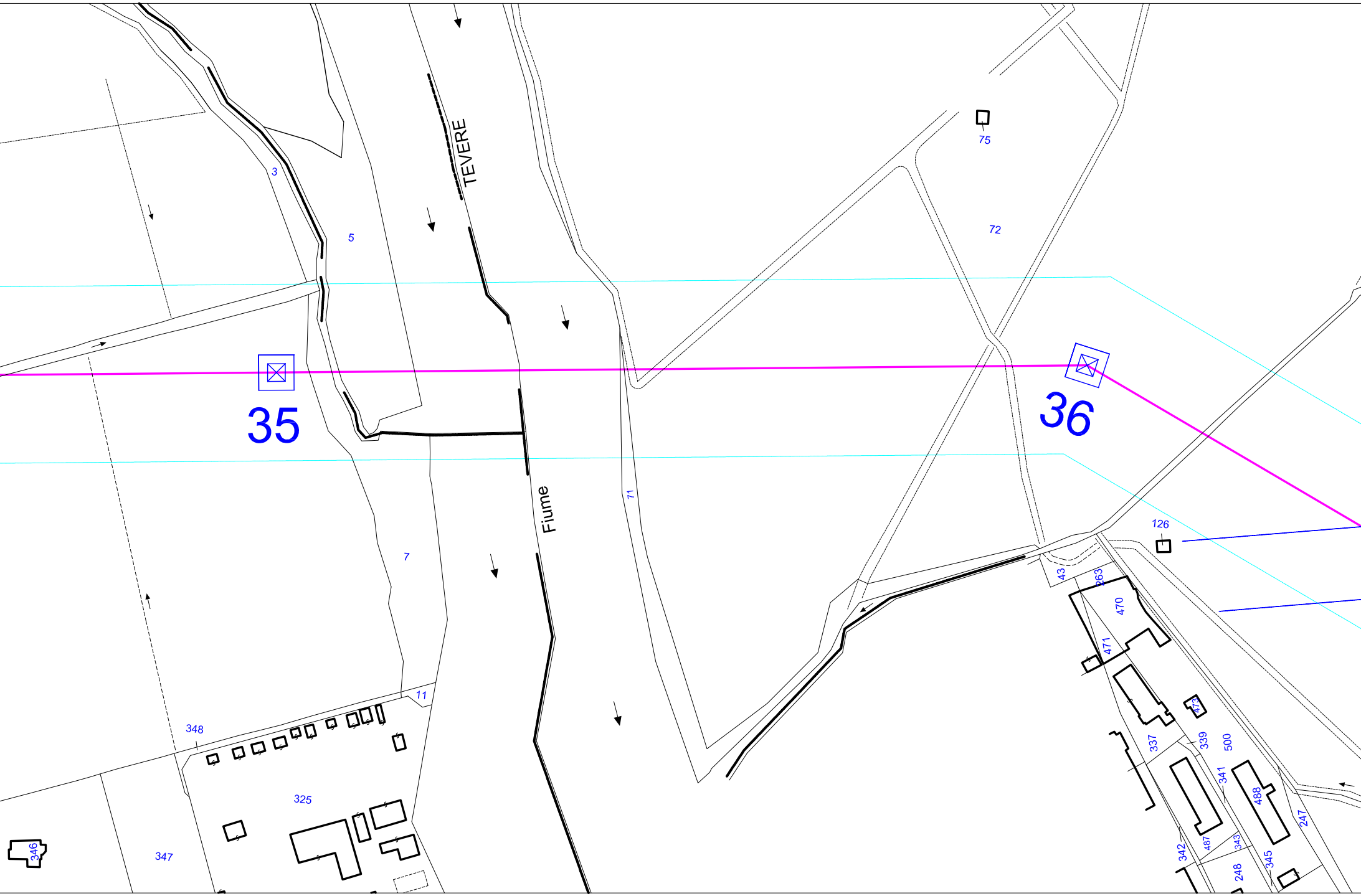
TEVERE
Fiume
35
36
3
5
7
11
71
72
75
126
43
263
470
471
473
337
339
500
341
488
247
342
487
343
345
248
348
325
346
347

COMUNE DI ROMA F.75 | F.83 COMUNE DI ROMA

F.83

COMUNE DI ROMA

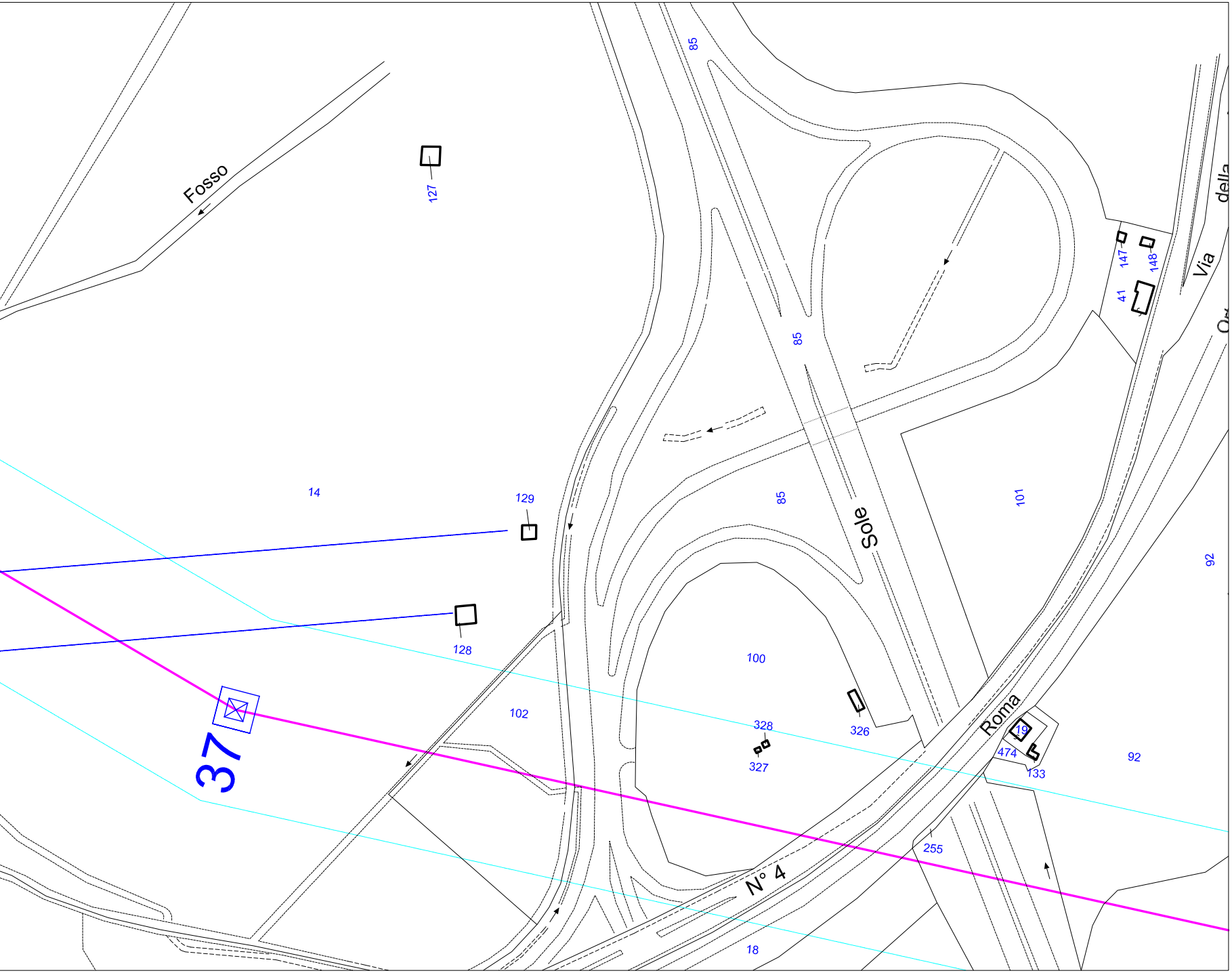
Fosso
127
85
85
85
129
14
128
37
102
100
Sole
326
328
327
101
92
92
147
148
41
Via
della
Roma
19
474
133
255
N° 4
18

F.83

F.83 | F.85

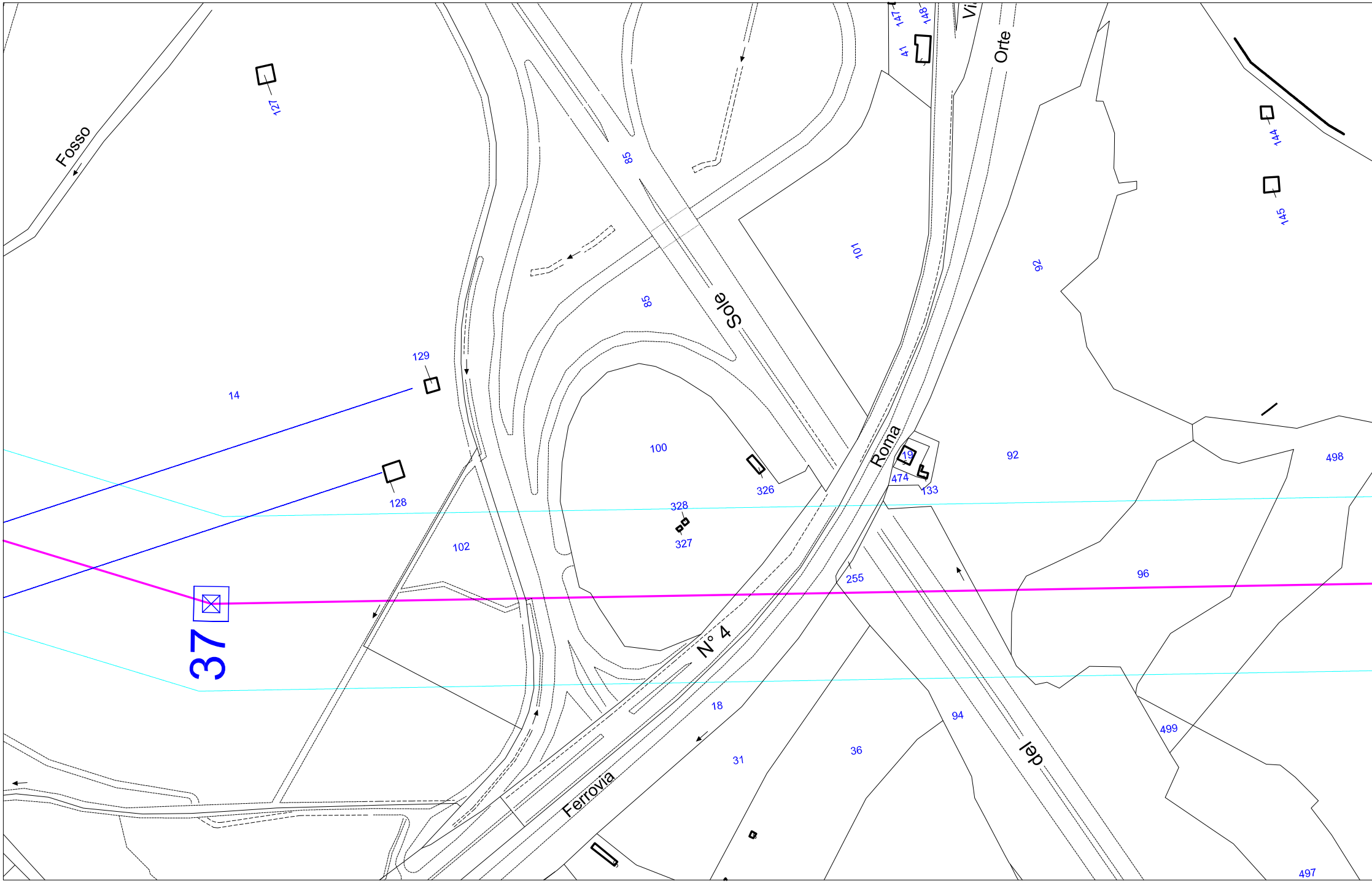
Fosso
127
147
148
41
Vi
Orte
144
145
85
85
Sole
101
92
129
14
100
128
326
Roma
19
474
133
92
498
328
327
102
255
96
37
N° 4
18
94
499
Ferrovia
31
36
del
497

COMUNE DI ROMA

F.83

COMUNE DI

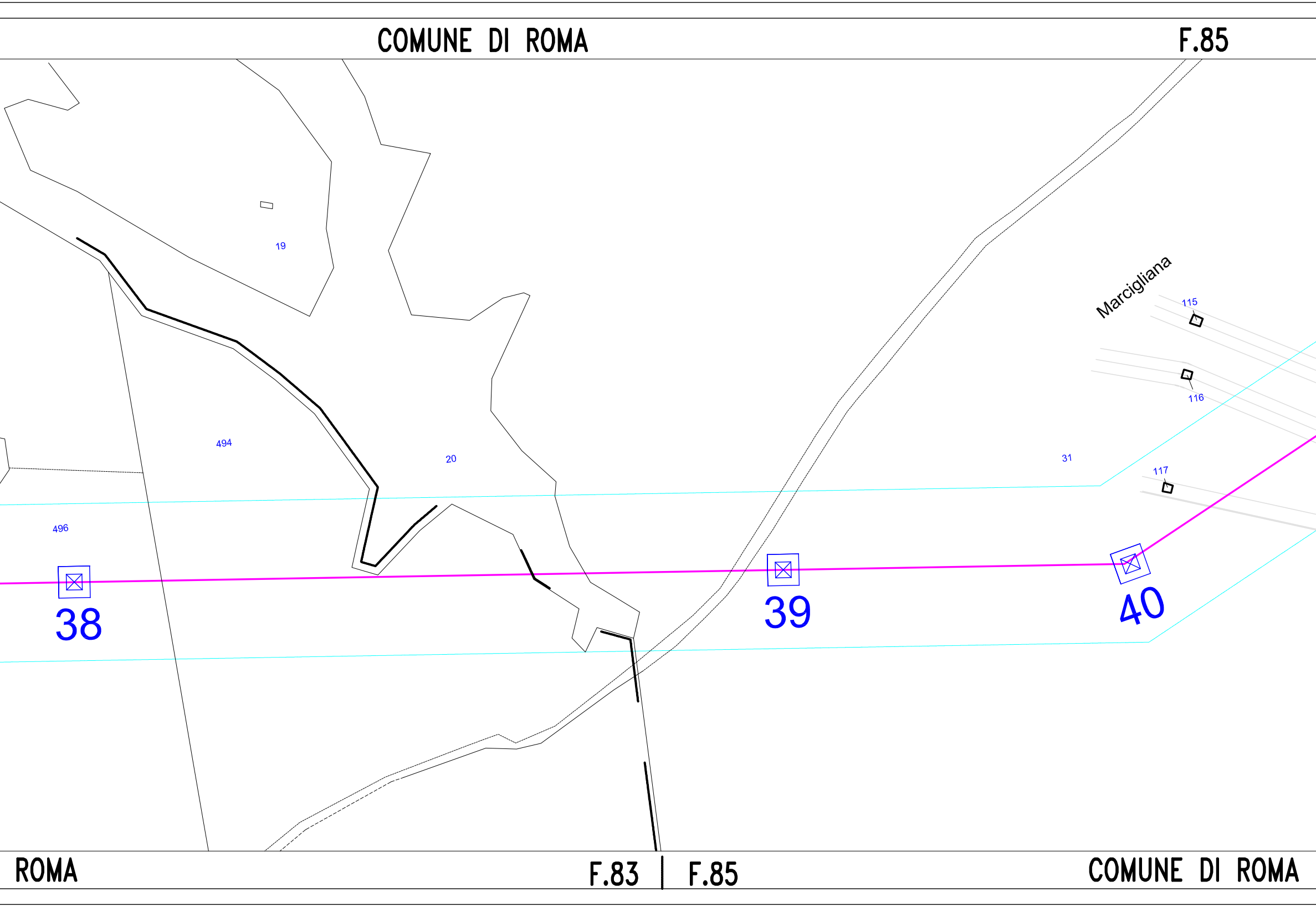
COMUNE DI ROMA
F.85
19
494
20
496
31
Marcigliana
115
116
117
38
39
40
ROMA
F.83
F.85
COMUNE DI ROMA

COMUNE DI ROMA

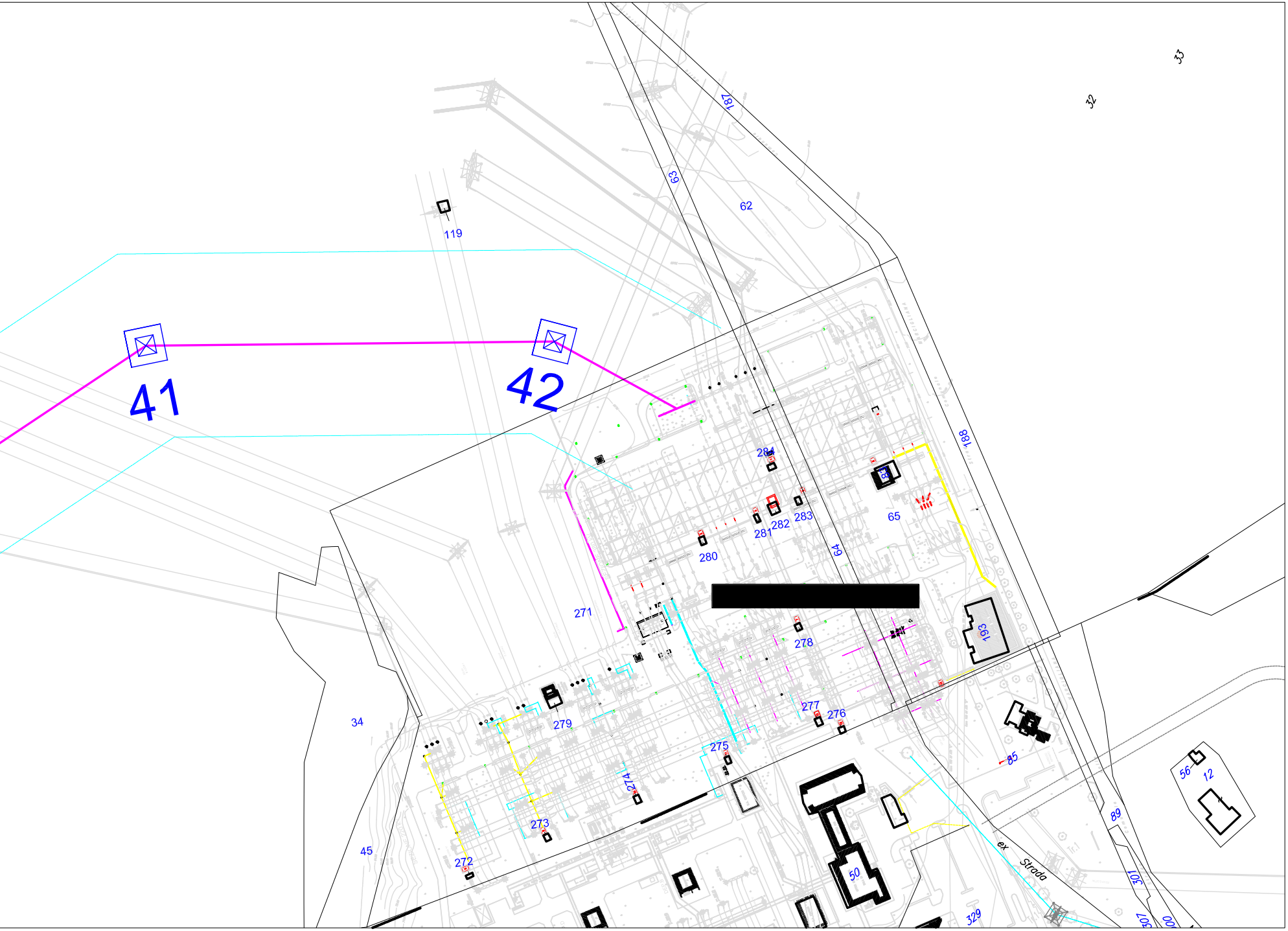
33
32
187
63
62
119
41
42
188
284
65
283
282
281
280
64
271
278
193
277
276
279
275
34
274
273
272
45
85
56
12
89
ex Strada
50
301
329
307

[redacted]

F.133 | F.85

F.85 | F.133

COMUNE DI ROMA