LEGENDA

Elettrodotto a 150 kV in cavo interrato

Area potenzialmente impegnata

ORDINE INGEGNERI
PROVINCIA CAGLIARI
N. 3088 Dott. Ing. Enrico FARCI

REVISIONI					
00	15/10/2010	Riassetto Area Metropolitana di Roma Studio di Massima	M. Ferotti SRI/PRI-RM	M. Ferotti SRI/PRI-RM	E. Farci SRI/PRI-RM
N.	DATA	DESCRIZIONE	ELABORATO	VERIFICATO	APPROVATO

TIPOLOGIA DELL'ELABORATO	CODIFICA DELL'ELABORATO
	DU0584QNWBER00098_04b
PROGETTO	TITOLO
	Nuova direttrice 150 kV "Roma Ovest - Primavalle - La Storta - Flaminia" [tratta Primavalle - La Storta] Planimetria Catastale
RICAVATO DAL DOC. TERNA	
CLASSIFICAZIONE DI SICUREZZA	

NOME DEL FILE	SCALA CAD	FORMATO	SCALA	FOGLIO
EU0584QNWBER00098_05	1 unità = 1	2600 x 297	1:1.000	2 / 3

Questo documento contiene informazioni di proprietà Terna S.p.A. e deve essere utilizzato esclusivamente dal destinatario in relazione alle finalità per le quali è stato ricevuto. E' vietata qualsiasi forma di riproduzione o di divulgazione senza l'esplicito consenso di Terna S.p.A.

This document contains information proprietary to Terna S.p.A. and it will have to be used exclusively for the purposes for which it has been furnished. Whichever shape of spreading or reproduction without the written permission of Terna S.p.A. is prohibit.

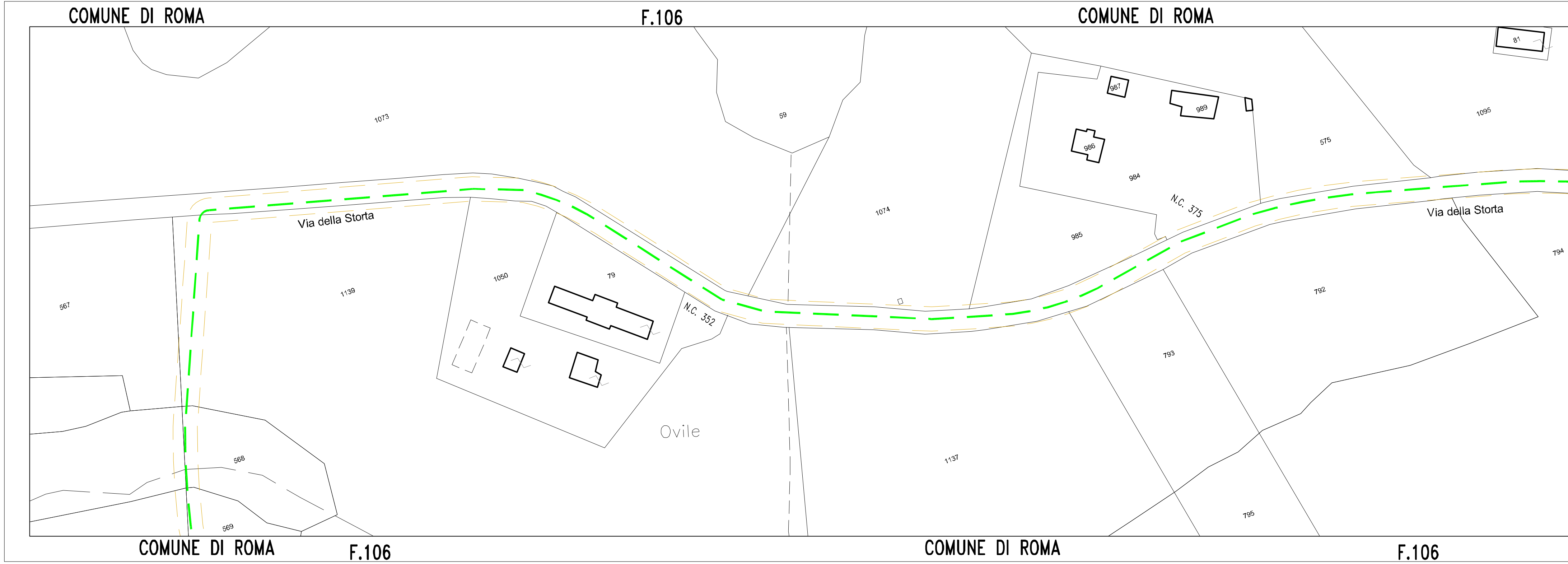
COMUNE DI ROMA
F.106
COMUNE DI ROMA
1073
59
987
989
986
984
575
1095
81
567
Via della Storta
1139
1050
79
N.C. 352
1074
985
N.C. 375
Via della Storta
794
792
793
Ovile
1137
568
569
795
COMUNE DI ROMA
F.106
COMUNE DI ROMA
F.106

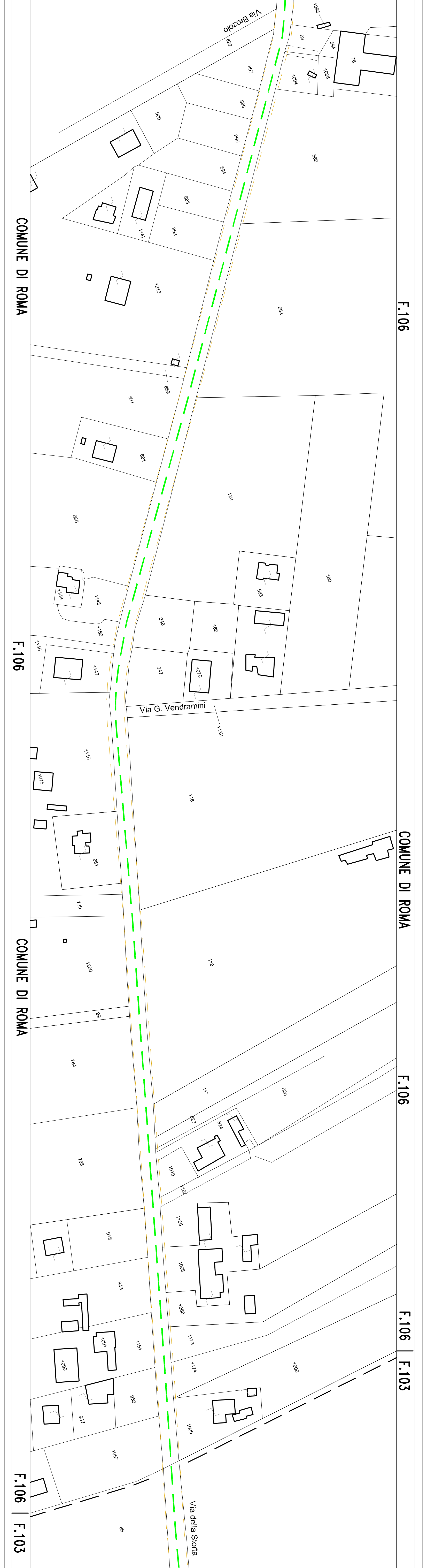
Via Brozolo
822
1096
83
594
76
1085
1094
897
896
900
895
562
894
893
892
1142
1213
552
869
991
891
120
866
583
180
1149
1148
248
182
1150
1146
1147
247
1070
Via G. Vendramini
1122
1116
118
1075
661
799
119
1200
99
784
117
826
827
824
783
1010
1167
1165
918
1008
943
1068
1173
1091
1151
1174
1090
1006
950
947
1009
1057
86
Via della Storta
COMUNE DI ROMA
F.106
F.106 | F.103

COMUNE DI ROMA F.103

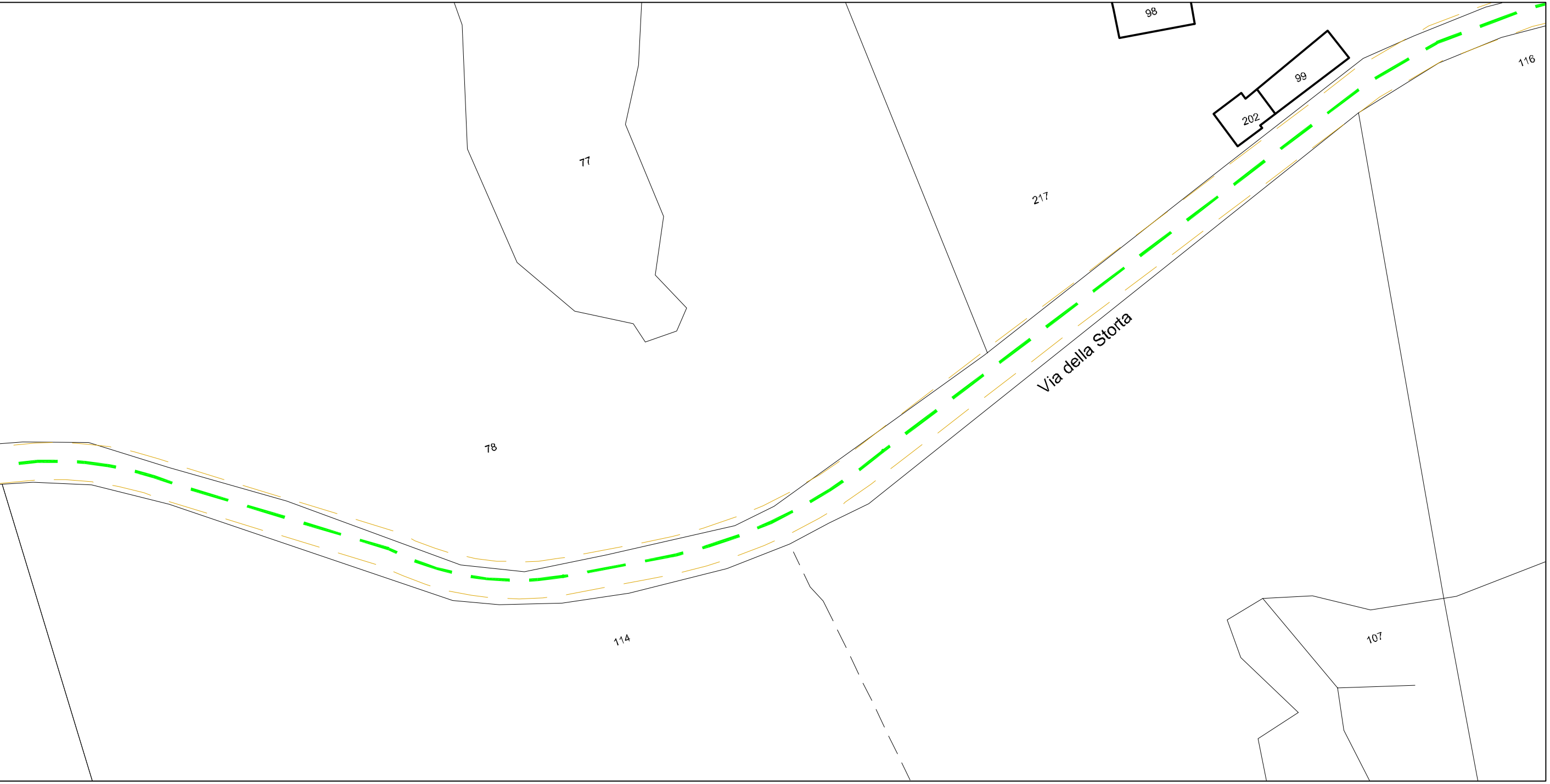

98
99
202
116
77
217
Via della Storta
78
114
107

COMUNE DI ROMA F.103