LEGENDA

— — —	Elettrodotto a 150 kV in cavo interrato
— — —	Area potenzialmente impegnata

ORDINE INGEGNERI
PROVINCIA CAGLIARI
N. 3088
Dott. Ing. Enrico FARCI

REVISIONI

N.	DATA	DESCRIZIONE	ELABORATO	VERIFICATO	APPROVATO
00	15/10/2010	Riassetto Area Metropolitana di Roma Studio di Massima	M. Ferotti SRI/PRI-RM	M. Ferotti SRI/PRI-RM	E. Farci SRI/PRI-RM

TIPOLOGIA DELL'ELABORATO

CODIFICA DELL'ELABORATO
DU0584QNWBER00098_04b

Terna

PROGETTO

RICAVATO DAL DOC. TERNA

CLASSIFICAZIONE DI SICUREZZA

TITOLO

Nuova direttrice 150 kV
"Roma Ovest - Primavalle - La Storta - Flaminia"
[tratta Primavalle - La Storta

Planimetria Catastale

NOME DEL FILE	SCALA CAD	FORMATO	SCALA	FOGLIO
EU0584QNWBER00098_05	1 unità = 1	4800 x 297	1:1.000	3 / 3

Questo documento contiene informazioni di proprietà Terna S.p.A. e deve essere utilizzato esclusivamente dal destinatario in relazione alle finalità per le quali è stato ricevuto. E' vietata qualsiasi forma di riproduzione o di divulgazione senza l'esplicito consenso di Terna S.p.A.

This document contains information proprietary to Terna S.p.A. and it will have to be used exclusively for the purposes for which it has been furnished. Whichever shape of spreading or reproduction without the written permission of Terna S.p.A. is prohibit.

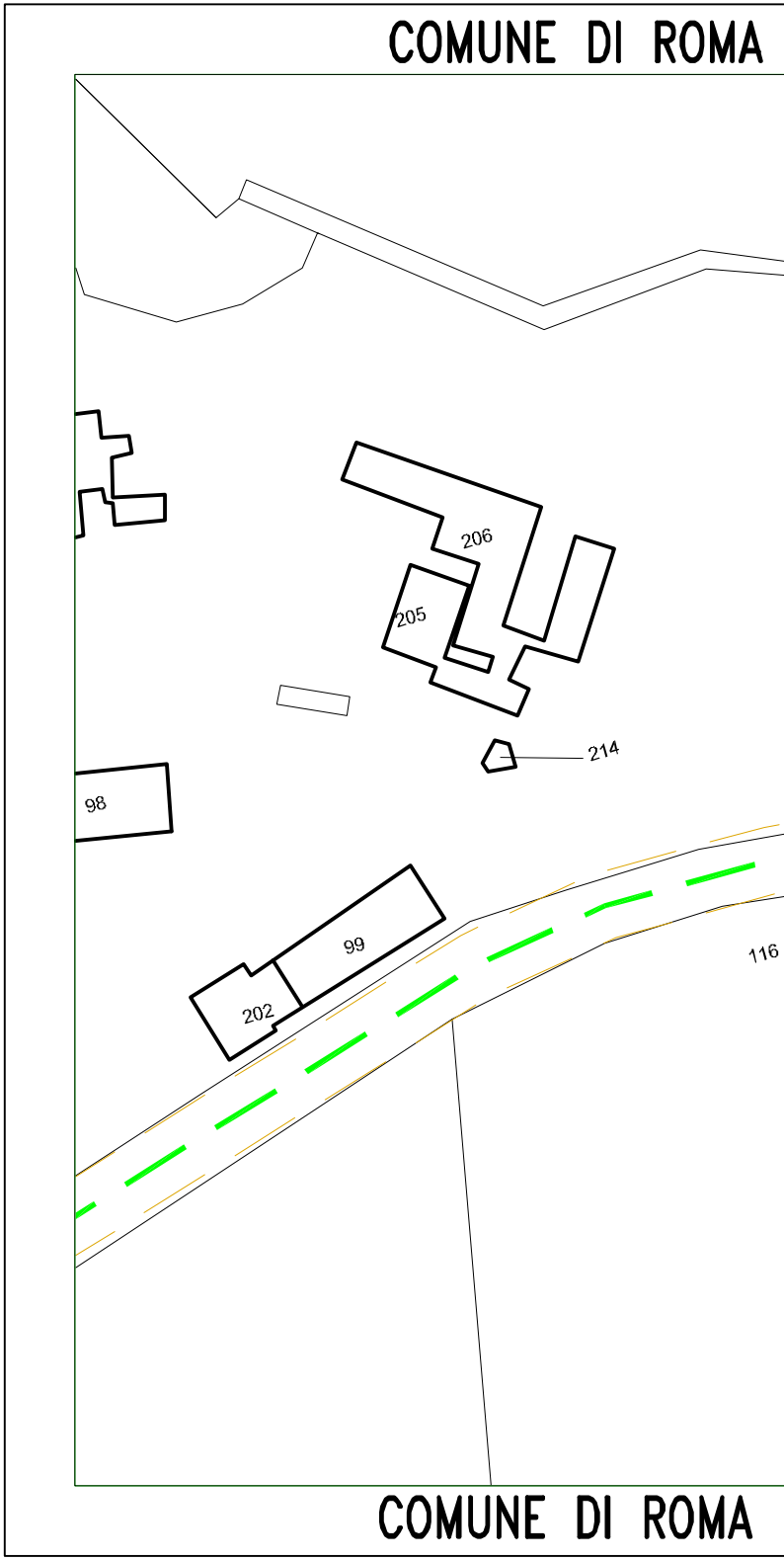
COMUNE DI ROMA
206
205
214
98
99
202
116
COMUNE DI ROMA

F.103

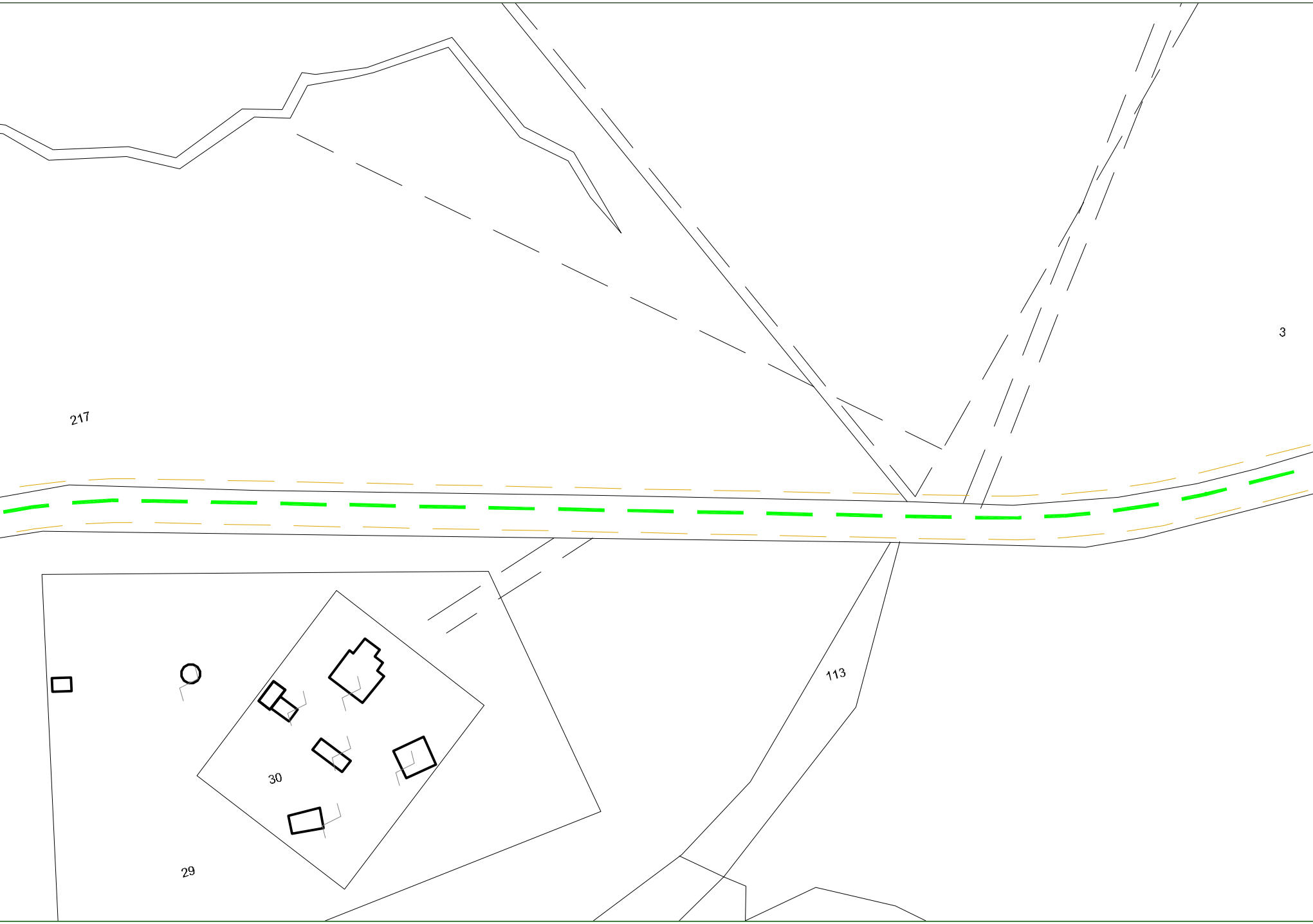
217
3
113
30
29

F.103

COMUNE DI

COMUNE DI ROMA

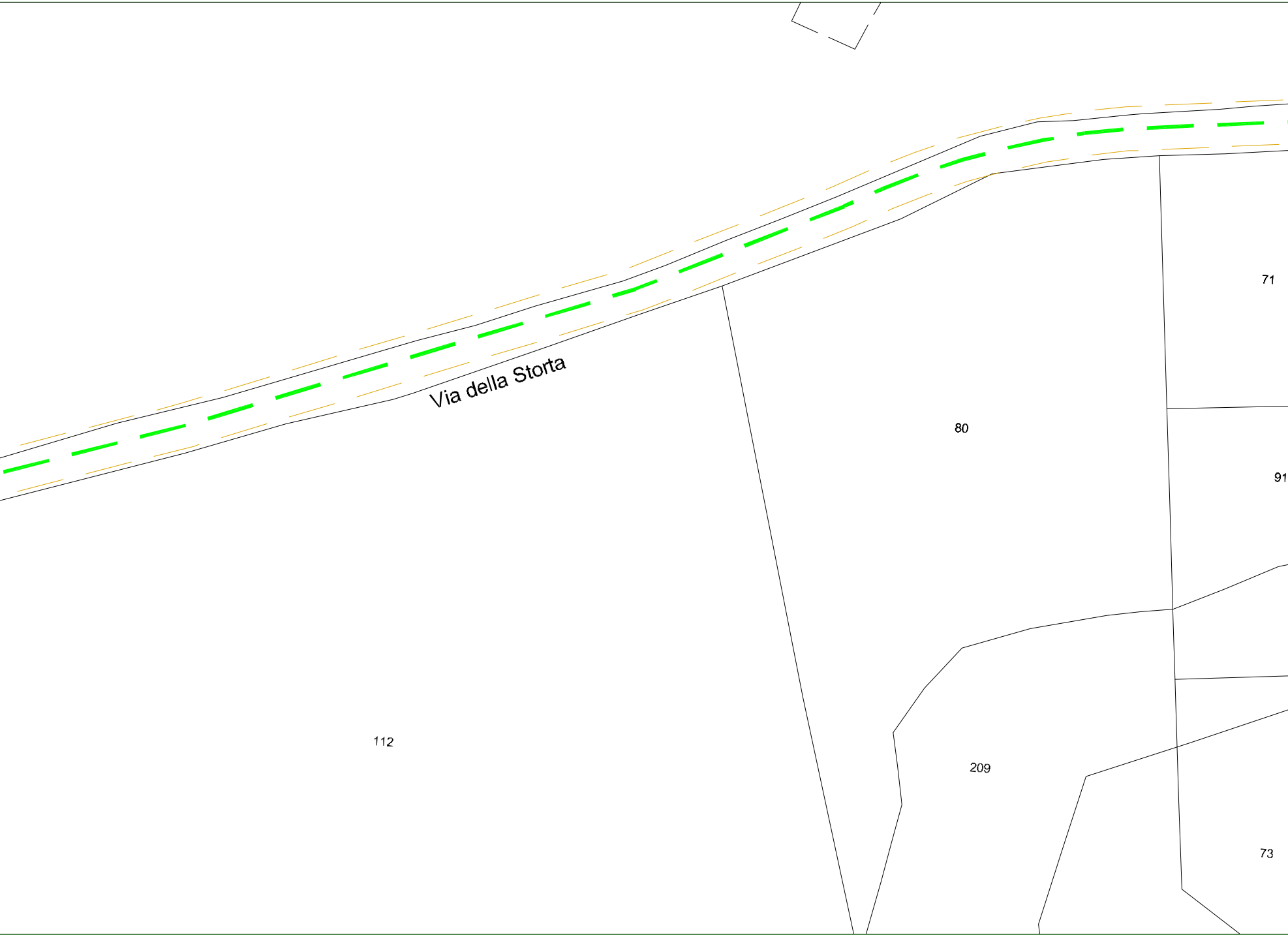
Via della Storta
71
80
91
112
209
73

ROMA

COMUNE DI ROMA F.103

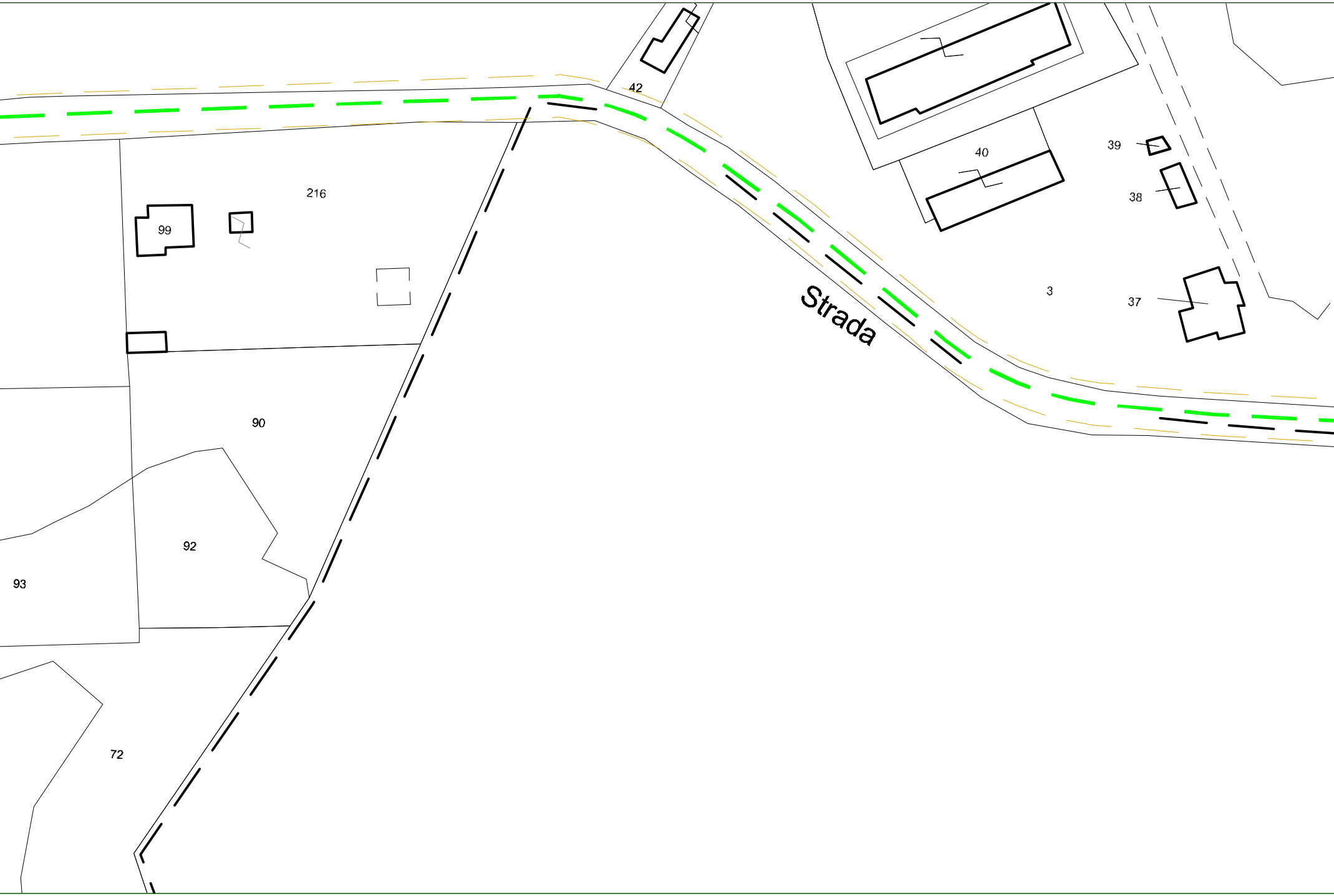
42
216
99
40
39
38
3
37
Strada
90
92
93
72

F.103 | F.101 COMUNE DI ROMA F.101

COMUNE DI ROMA F.103 | F.101

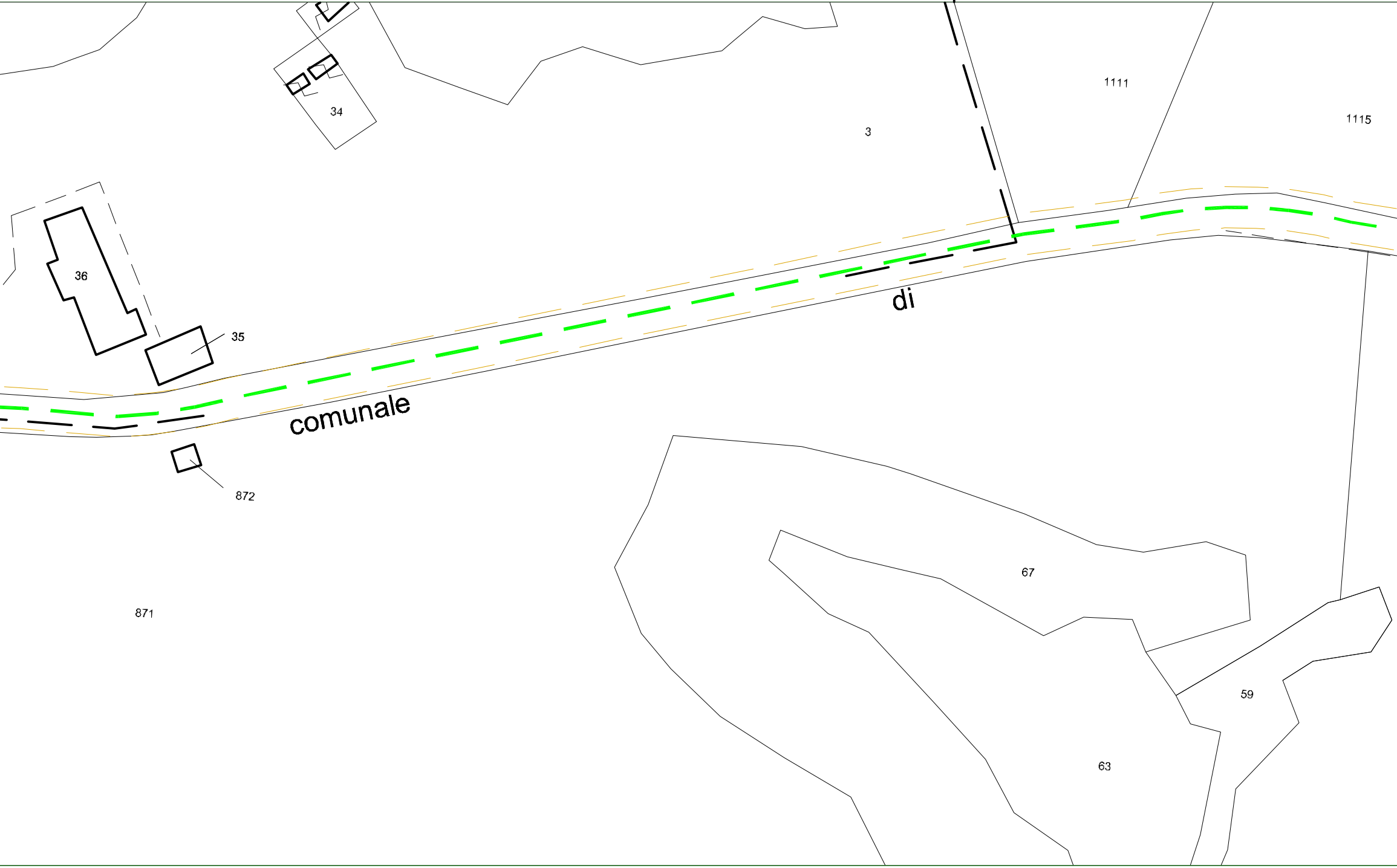
34
3
1111
1115
36
35
di
comunale
872
871
67
59
63

COMUNE DI ROMA

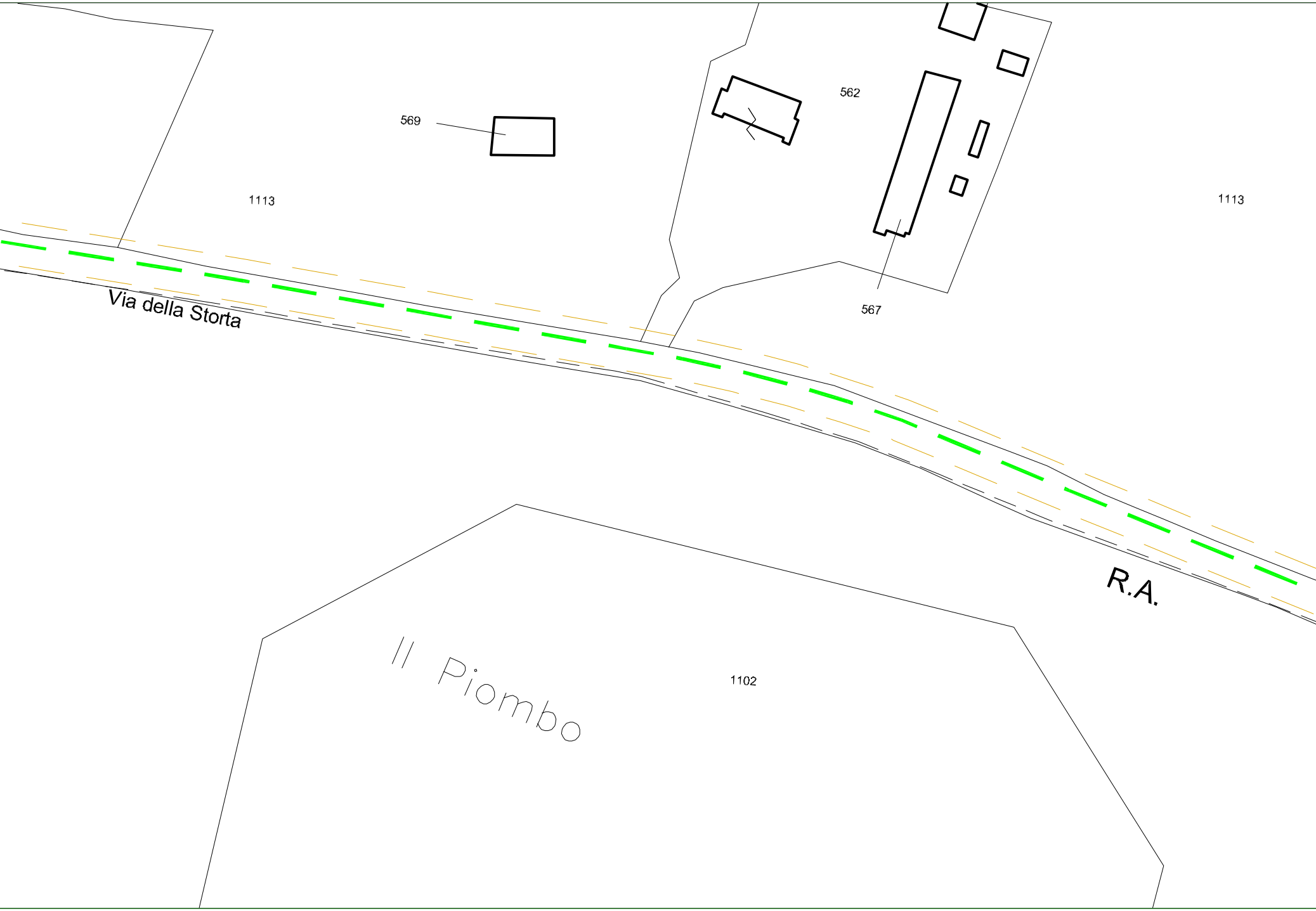
569
562
1113
1113
567
Via della Storta
R.A.
Il Piombo
1102

F.101

COMUNE DI ROMA

COMUNE DI ROMA F.101

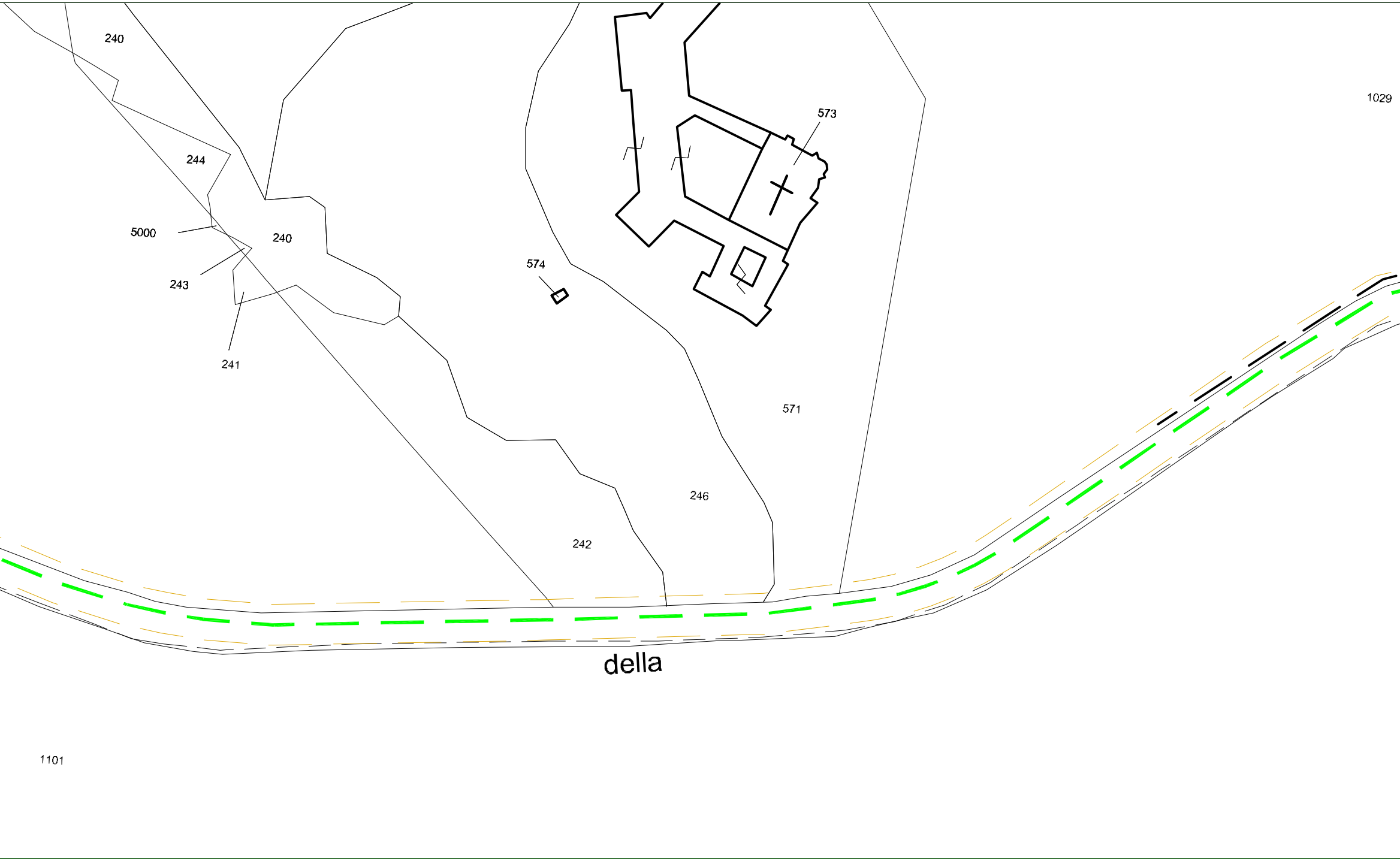
240
244
5000
240
243
241
574
573
1029
571
246
242
della
1101

F.101 COMUNE DI ROMA

F.101

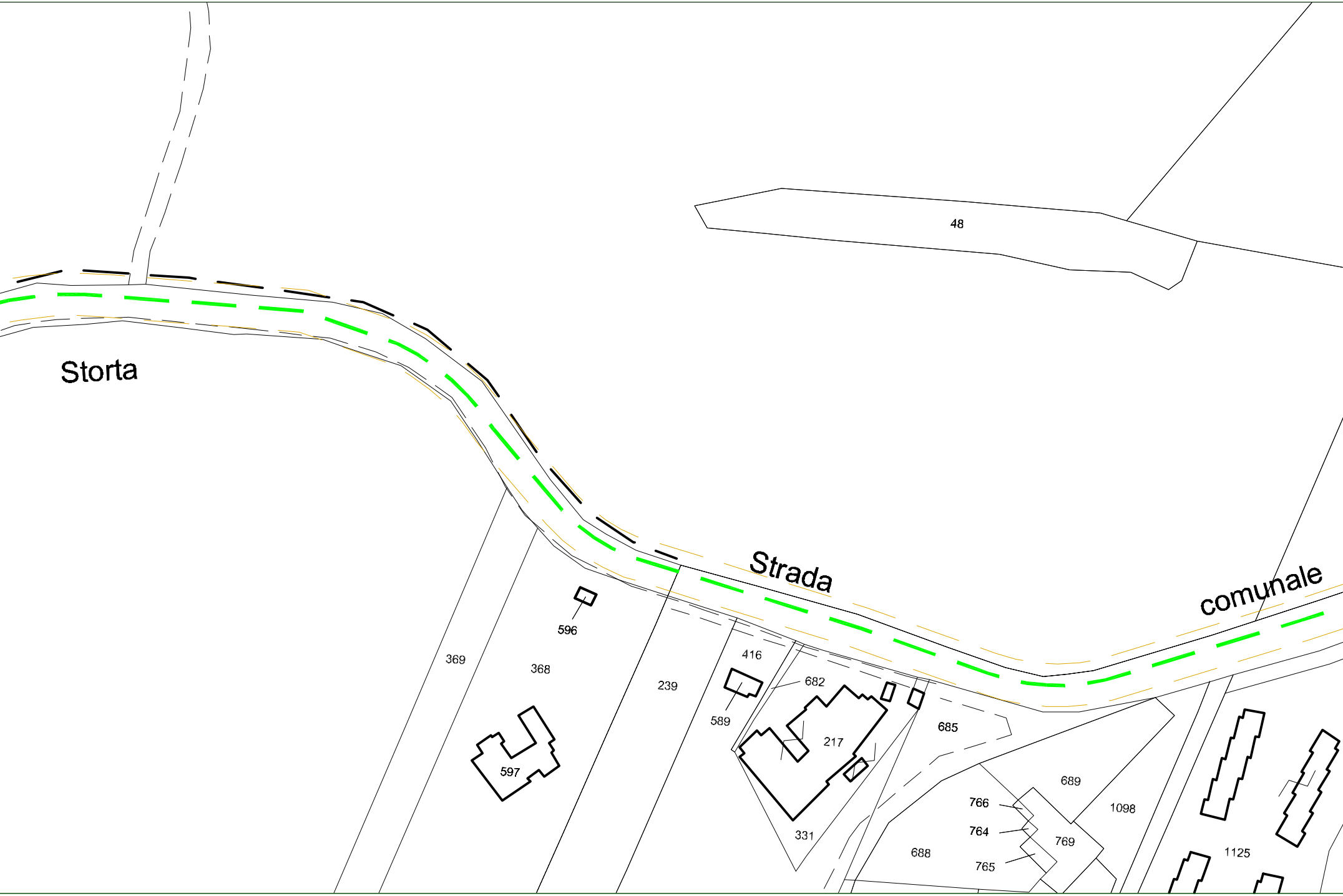
48
Storta
Strada
comunale
596
369
368
239
416
682
589
217
685
597
331
689
766
764
769
1098
688
765
1125

COMUNE DI ROMA F.101

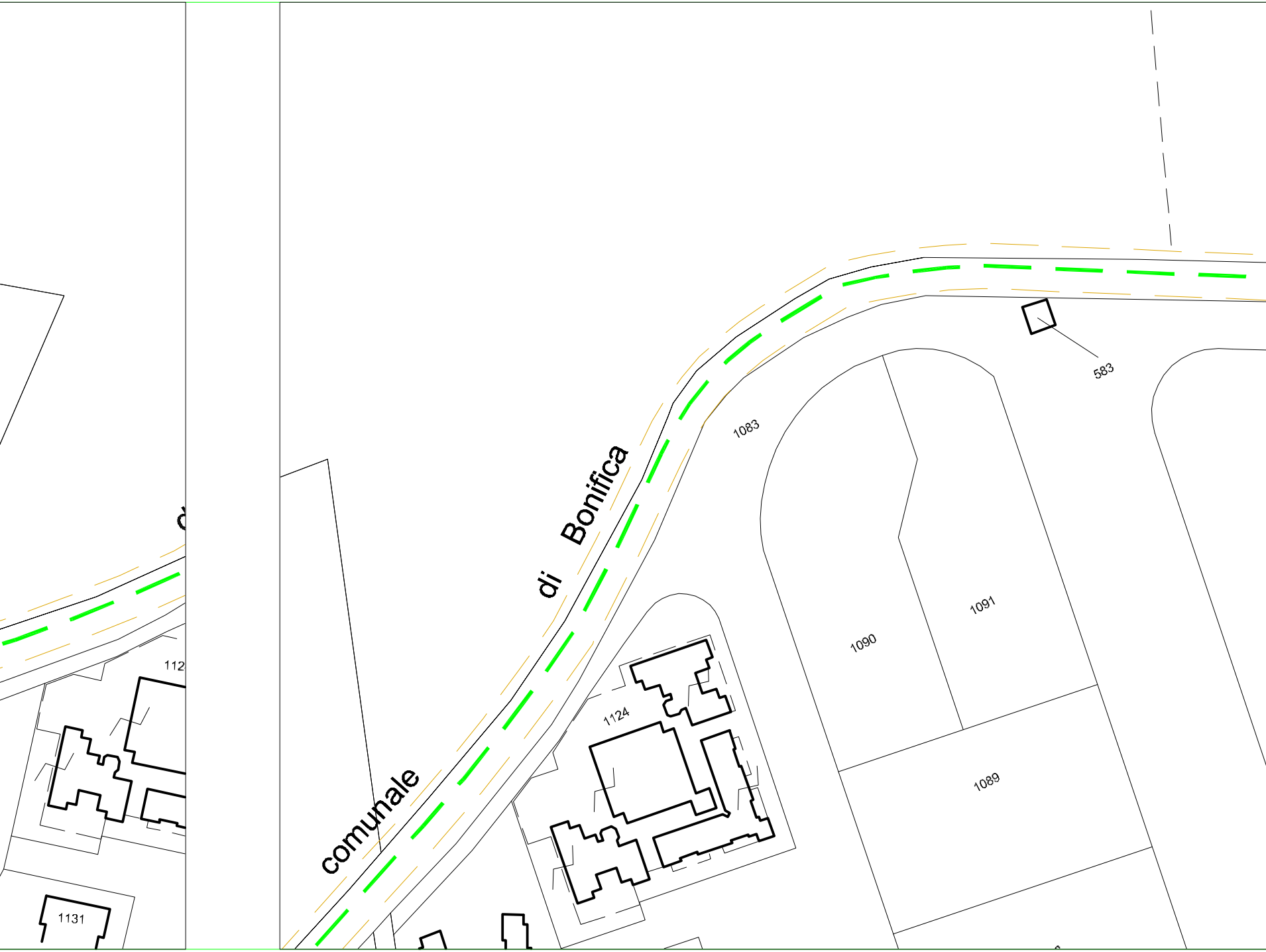
comunale di Bonifica
d
583
1083
1091
1090
1089
1124
112
1131

COMUNE DI ROMA

COMUNE DI ROMA

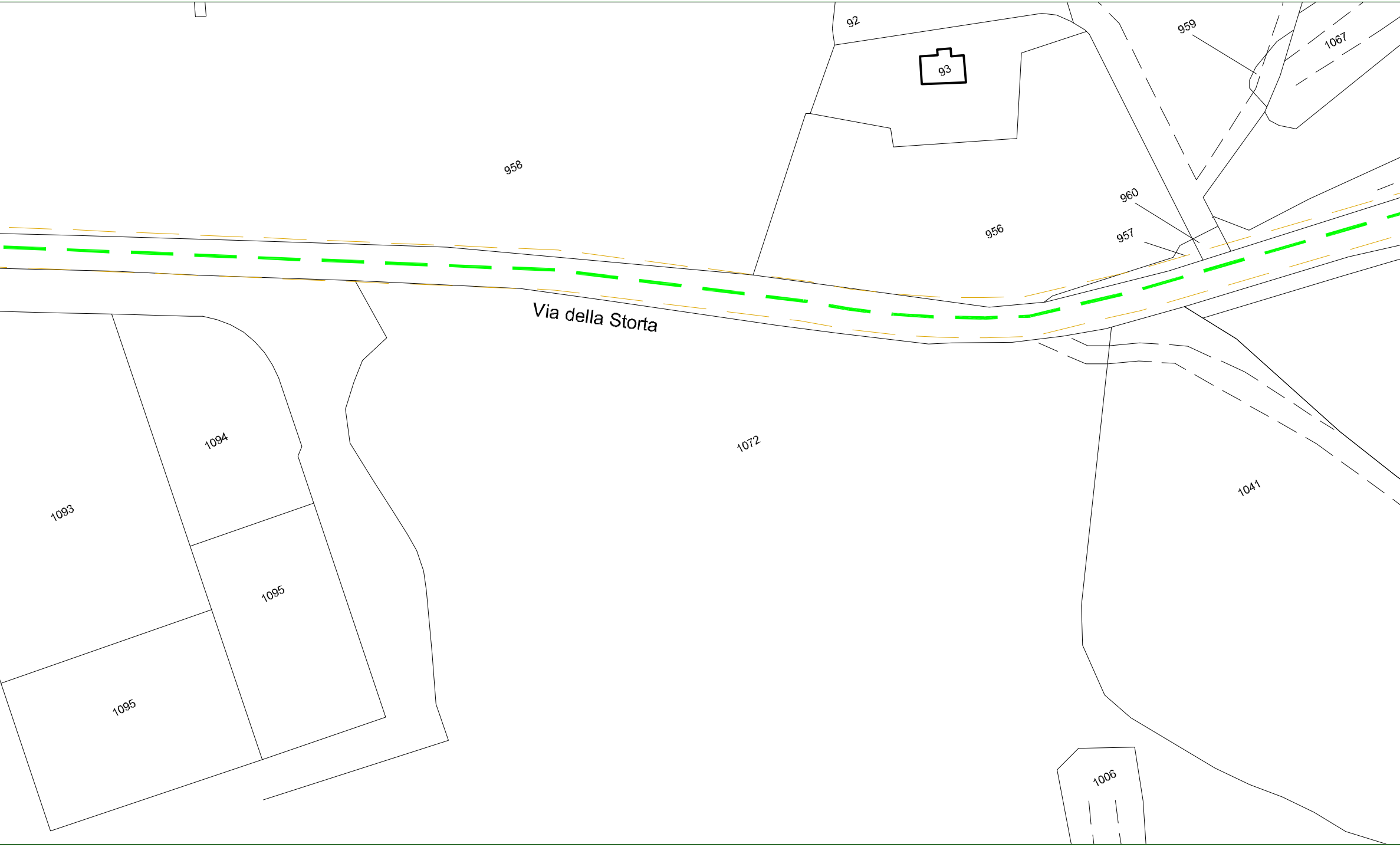
92
93
959
1067
958
960
956
957
Via della Storta
1094
1072
1093
1041
1095
1095
1006

F.101 COMUNE DI ROMA

F.101 | F.49

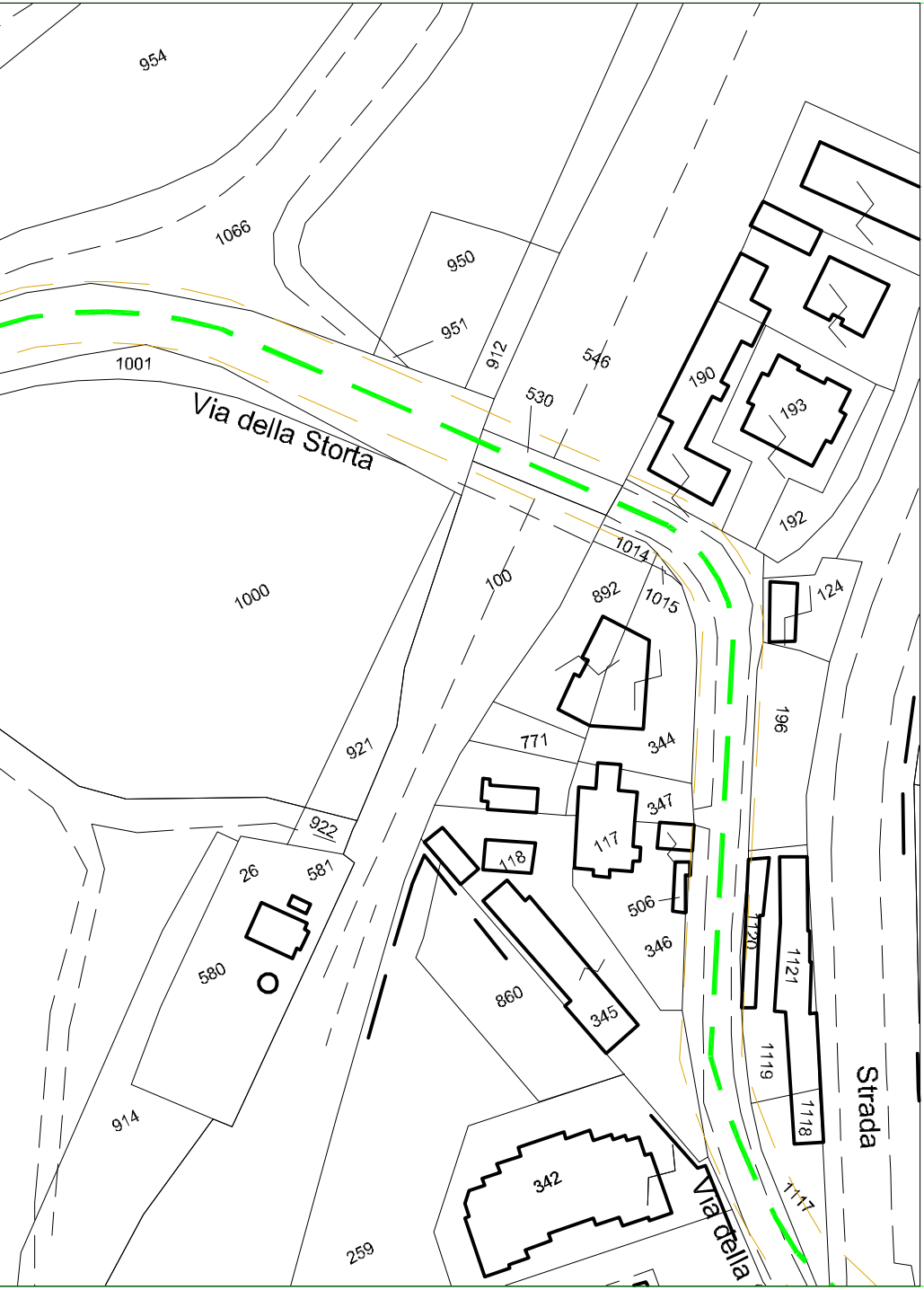
954
1066
950
951
1001
912
546
530
Via della Storta
190
193
192
1000
100
1014
892
1015
124
196
921
771
344
347
922
117
118
26
581
506
580
346
860
345
1120
1121
1119
1118
Strada
914
342
1117
Via della
259

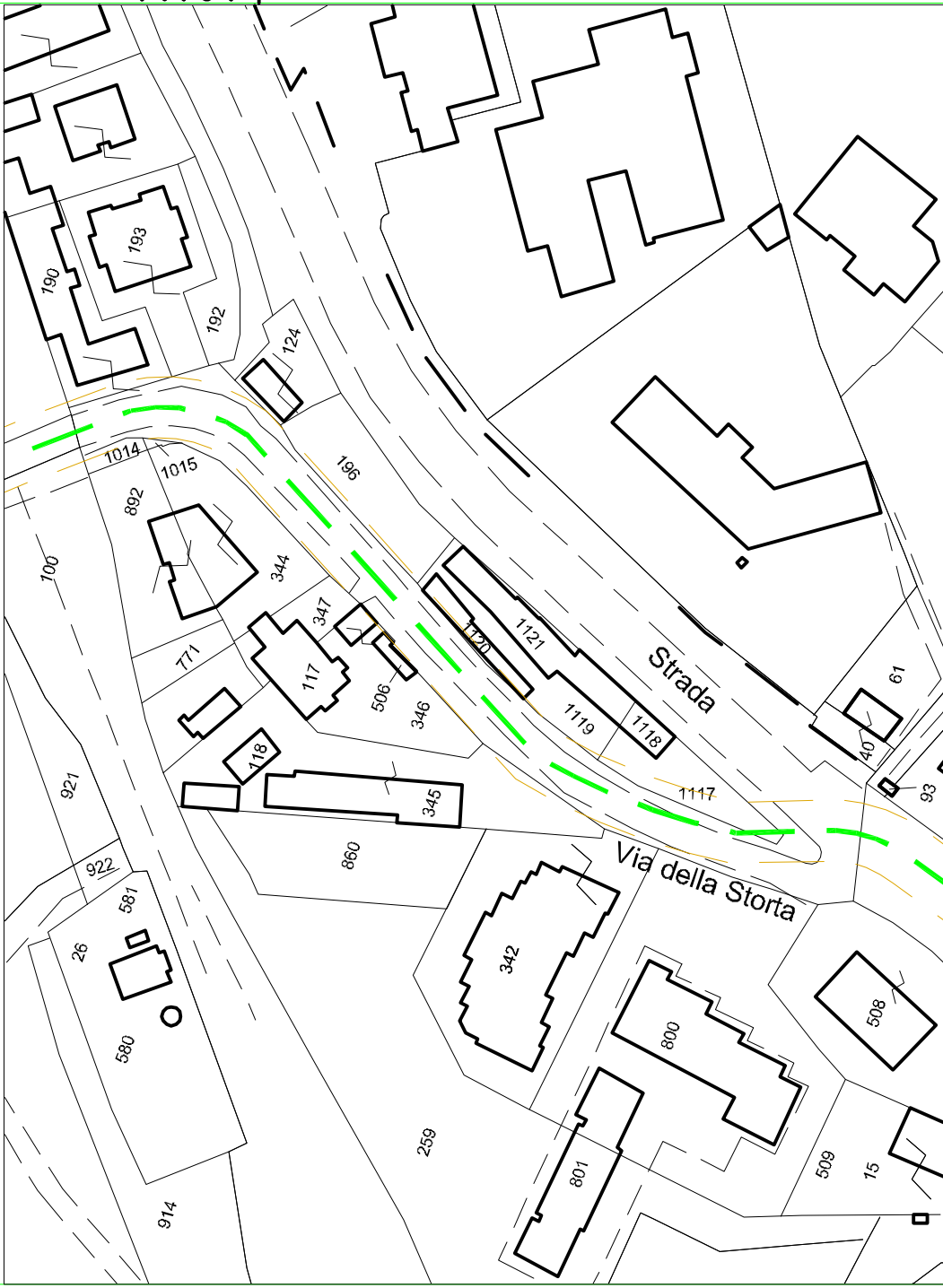
190
193
192
124
196
1014
1015
892
100
344
347
1121
1120
Strada
771
117
506
346
1119
1118
61
40
93
118
921
345
1117
860
922
Via della Storta
581
26
342
508
800
580
259
914
801
509
15

F.101

COMUNE DI ROMA F.49

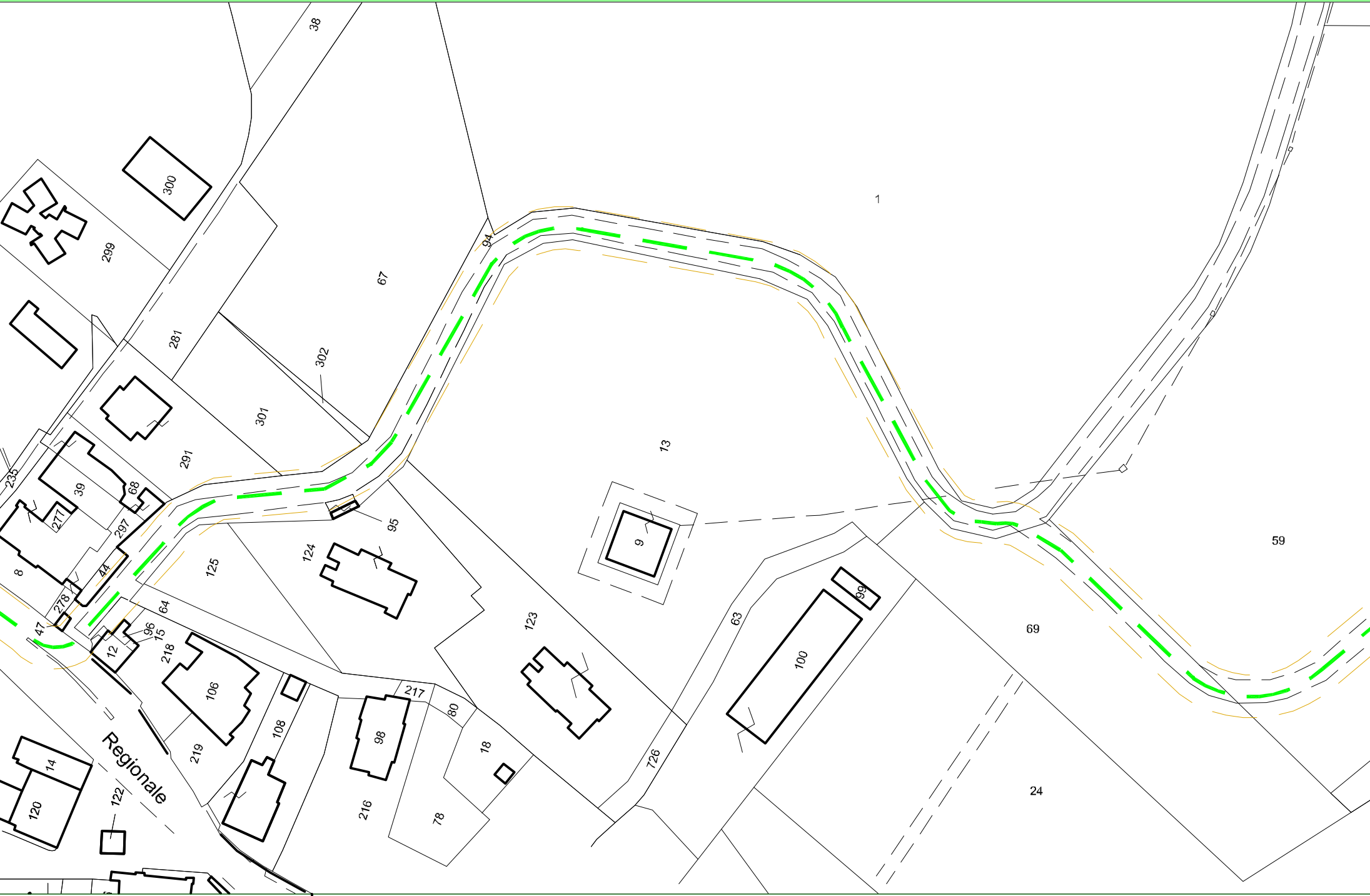
38
300
299
67
94
1
281
302
301
291
235
39
68
277
297
8
44
278
47
125
124
95
13
9
59
64
96
15
12
218
106
123
63
99
100
69
217
80
98
18
108
219
14
120
122
Regionale
216
78
726
24

F.101 | F.49 COMUNE DI ROMA F.49

COMUNE DI ROMA F.49

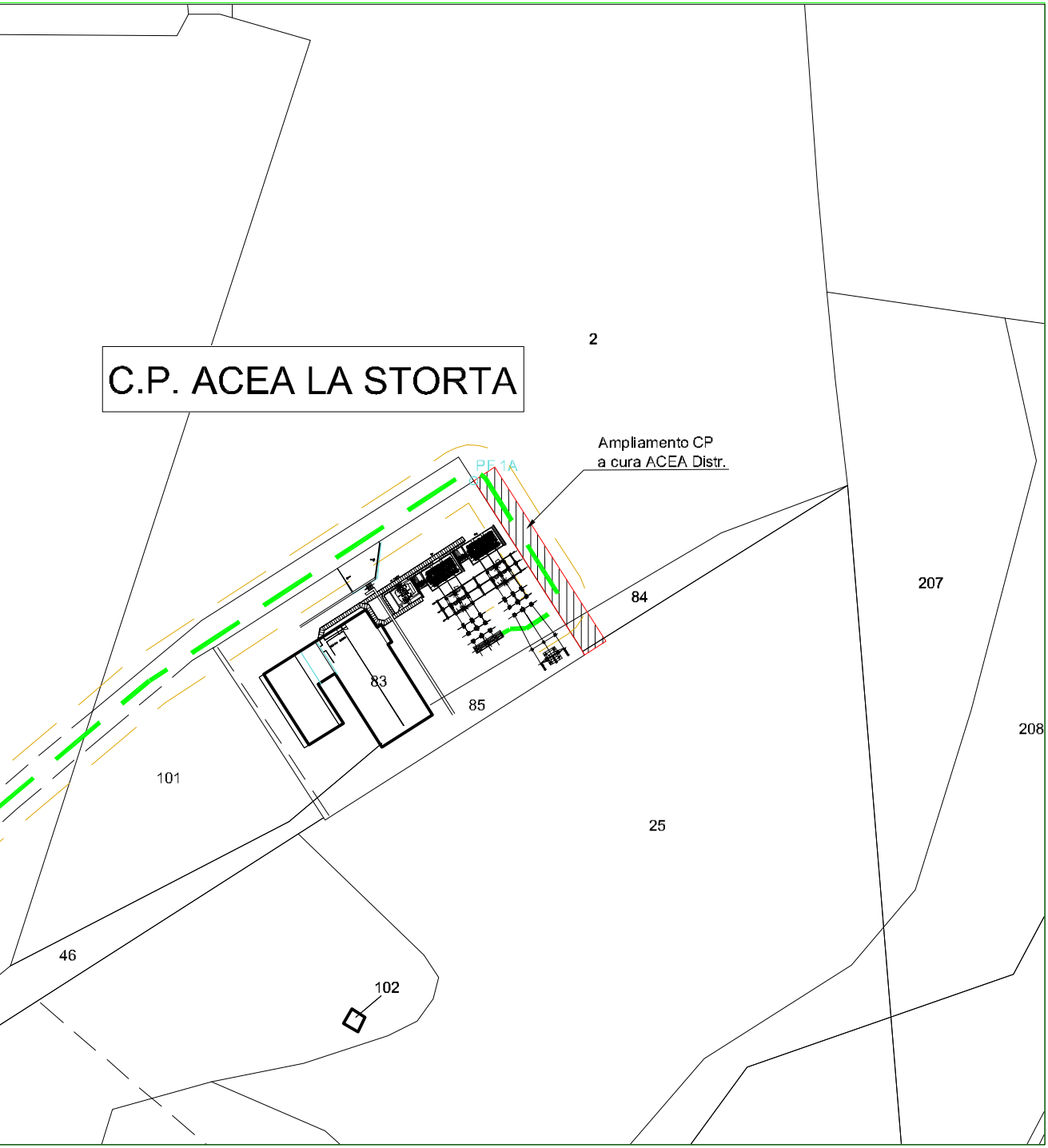
C.P. ACEA LA STORTA
2
Ampliamento CP
a cura ACEA Distr.
PE 1A
84
83
85
207
208
101
25
46
102

COMUNE DI ROMA F.49