LEGENDA

🟥 — · — · —	Elettrodotto a 150 kV in progetto aereo
🟩 — — —	Elettrodotto a 150 kV in cavo interrato
🟨 — — —	Area potenzialmente impegnata

ORDINE INGEGNERI
PROVINCIA CAGLIARI
N. 3088
Dott. Ing. Enrico FARCI

REVISIONI					
00	15/10/2010	Riassetto Area Metropolitana di Roma Studio di Massima	M. Ferotti SRI/PRI-RM	M. Ferotti SRI/PRI-RM	E. Farci SRI/PRI-RM
N.	DATA	DESCRIZIONE	ELABORATO	VERIFICATO	APPROVATO

TIPOLOGIA DELL'ELABORATO	CODIFICA DELL'ELABORATO	
	DU0584QNWBER00098_04c	Terna
PROGETTO	TITOLO	
RICAVATO DAL DOC. TERNA CLASSIFICAZIONE DI SICUREZZA	Nuova direttrice 150 kV "Roma Ovest - Primavalle - La Storta - Flaminia" [tratta La Storta - Flaminia] Planimetria Catastale	

NOME DEL FILE	SCALA CAD	FORMATO	SCALA	FOGLIO
EU0584QNWBER00098_06	1 unità = 1	3200 x 297	1:1.000	2 / 3

Questo documento contiene informazioni di proprietà Terna S.p.A. e deve essere utilizzato esclusivamente dal destinatario in relazione alle finalità per le quali è stato ricevuto. E' vietata qualsiasi forma di riproduzione o di divulgazione senza l'esplicito consenso di Terna S.p.A.

This document contains information proprietary to Terna S.p.A. and it will have to be used exclusively for the purposes for which it has been furnished. Whichever shape of spreading or reproduction without the written permission of Terna S.p.A. is prohibit.

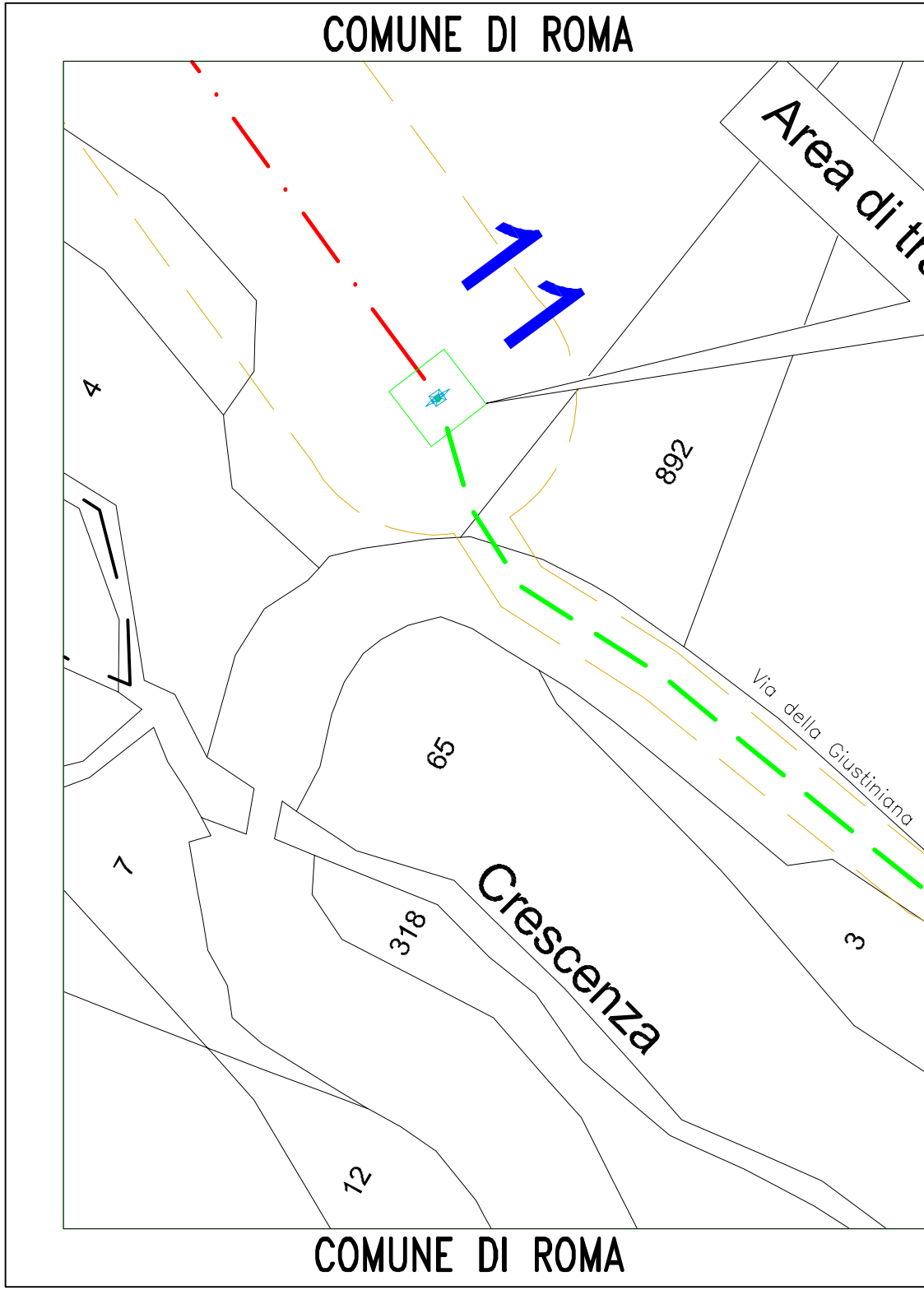
COMUNE DI ROMA
Area di tr
11
4
892
65
7
318
Crescenza
Via della Giustiniana
3
12
COMUNE DI ROMA

F.114 COMUNE DI ROMA F.11

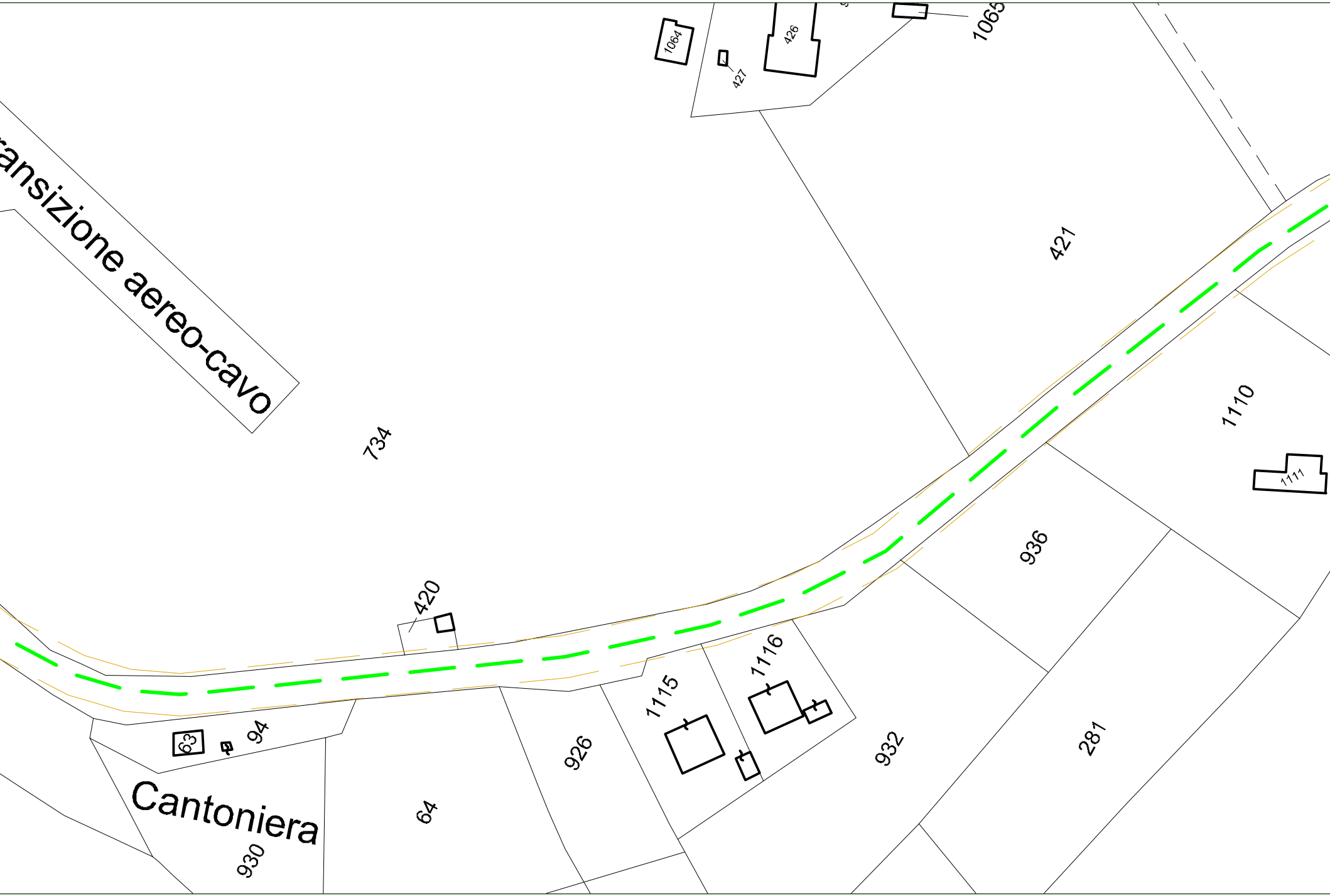
ansizione aereo-cavo
1064
427
426
1065
421
1110
1111
734
420
936
1116
1115
932
281
926
94
63
64
Cantoniera
930

F.114 COMUNE DI ROMA F.114

4 F.115 COMUNE DI ROMA

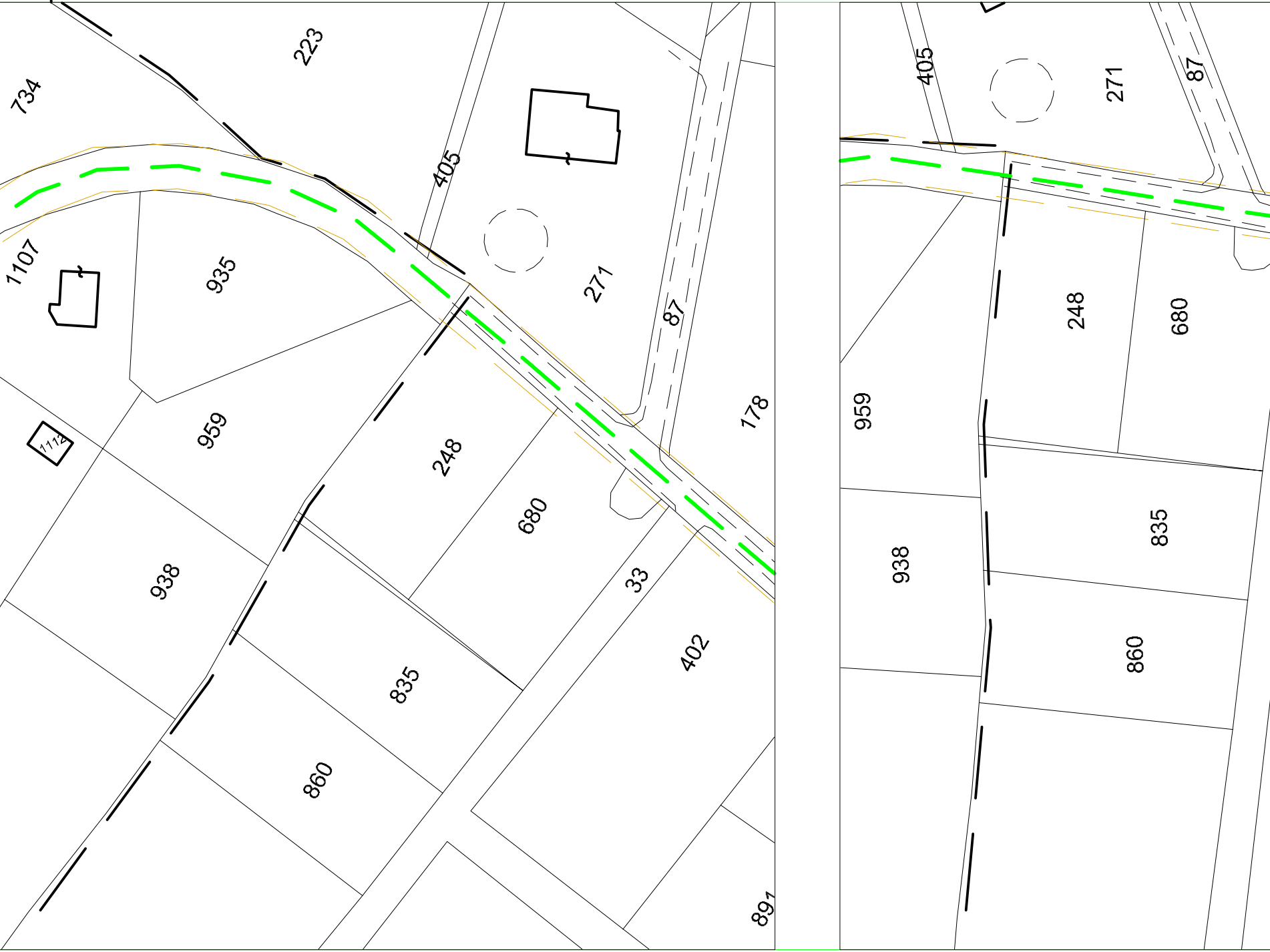
734
223
405
271
87
1107
935
1112
959
248
680
178
938
33
835
402
860
891
405
271
87
959
248
680
938
835
860

F.115 F.115

COMUNE DI ROMA F.115 COMUNE DI ROMA

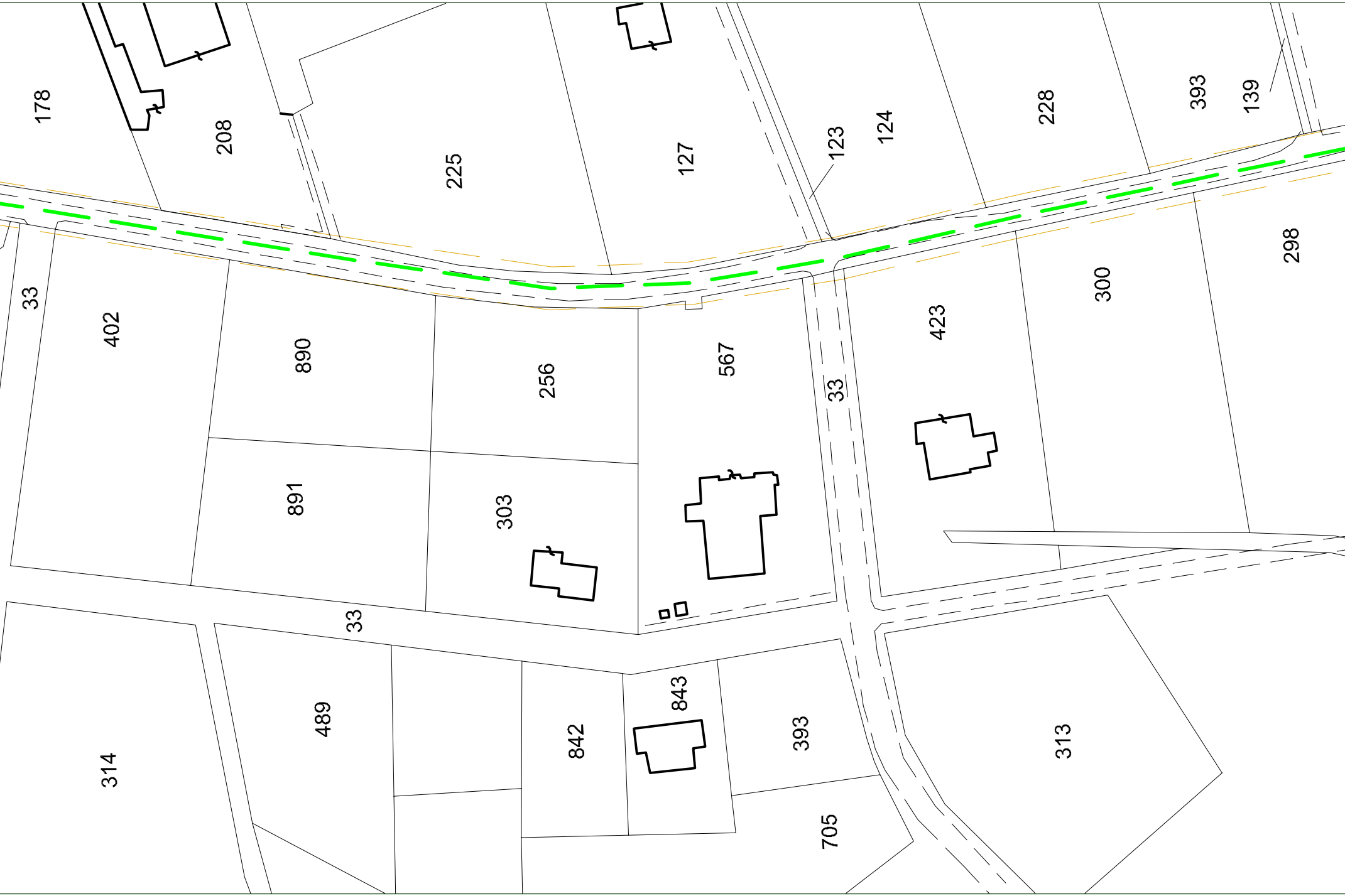
178
208
225
127
123
124
228
393
139
33
402
890
256
567
33
423
300
298
891
303
33
314
489
842
843
393
705
313

COMUNE DI ROMA F.115

COMUNE DI ROMA F.115

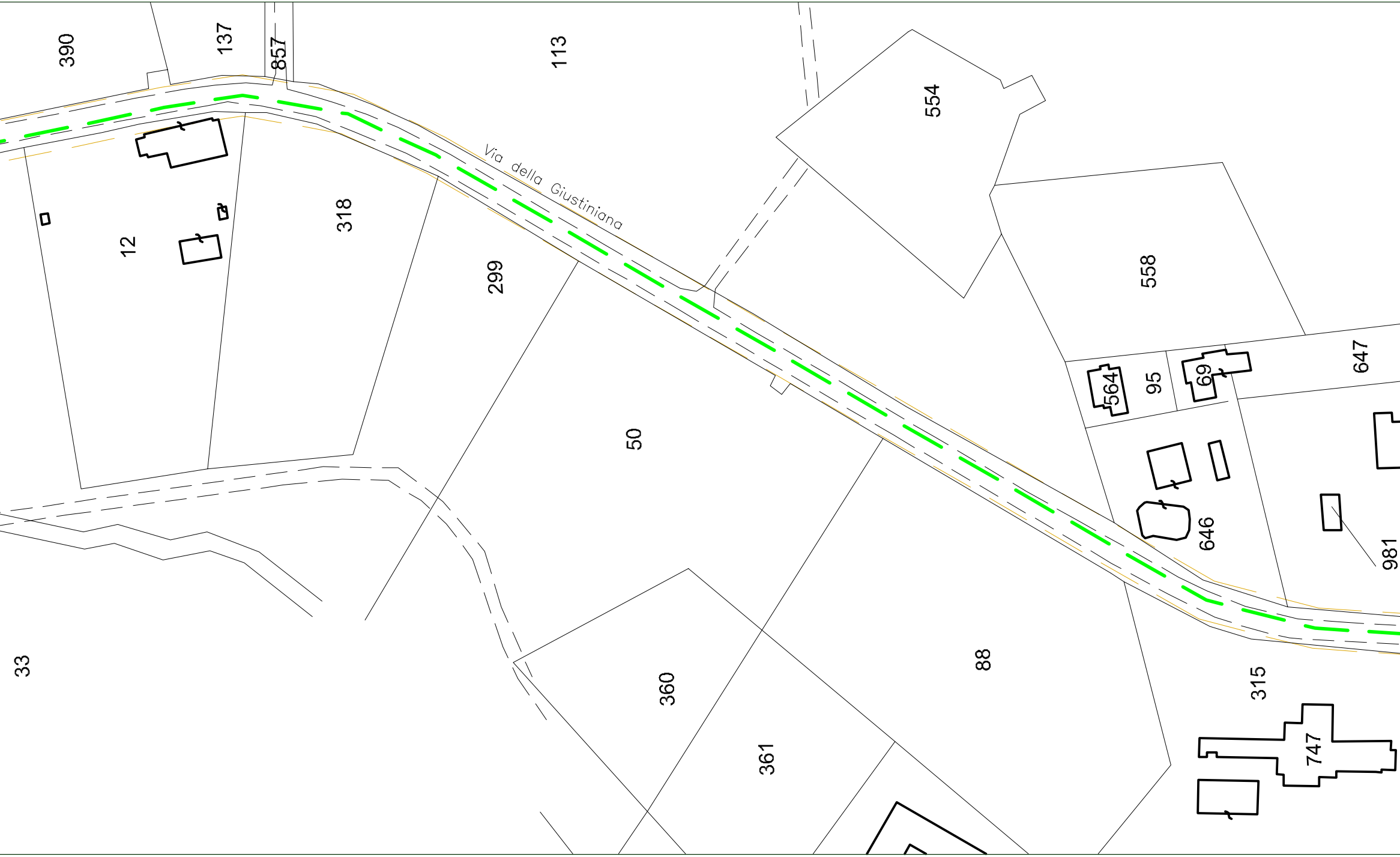
390
137
857
113
554
12
318
299
Via della Giustiniana
558
50
564
95
69
647
646
981
33
360
88
315
361
747

COMUNE DI ROMA

COMUNE DI ROMA F.115 ¦ F.118 CO

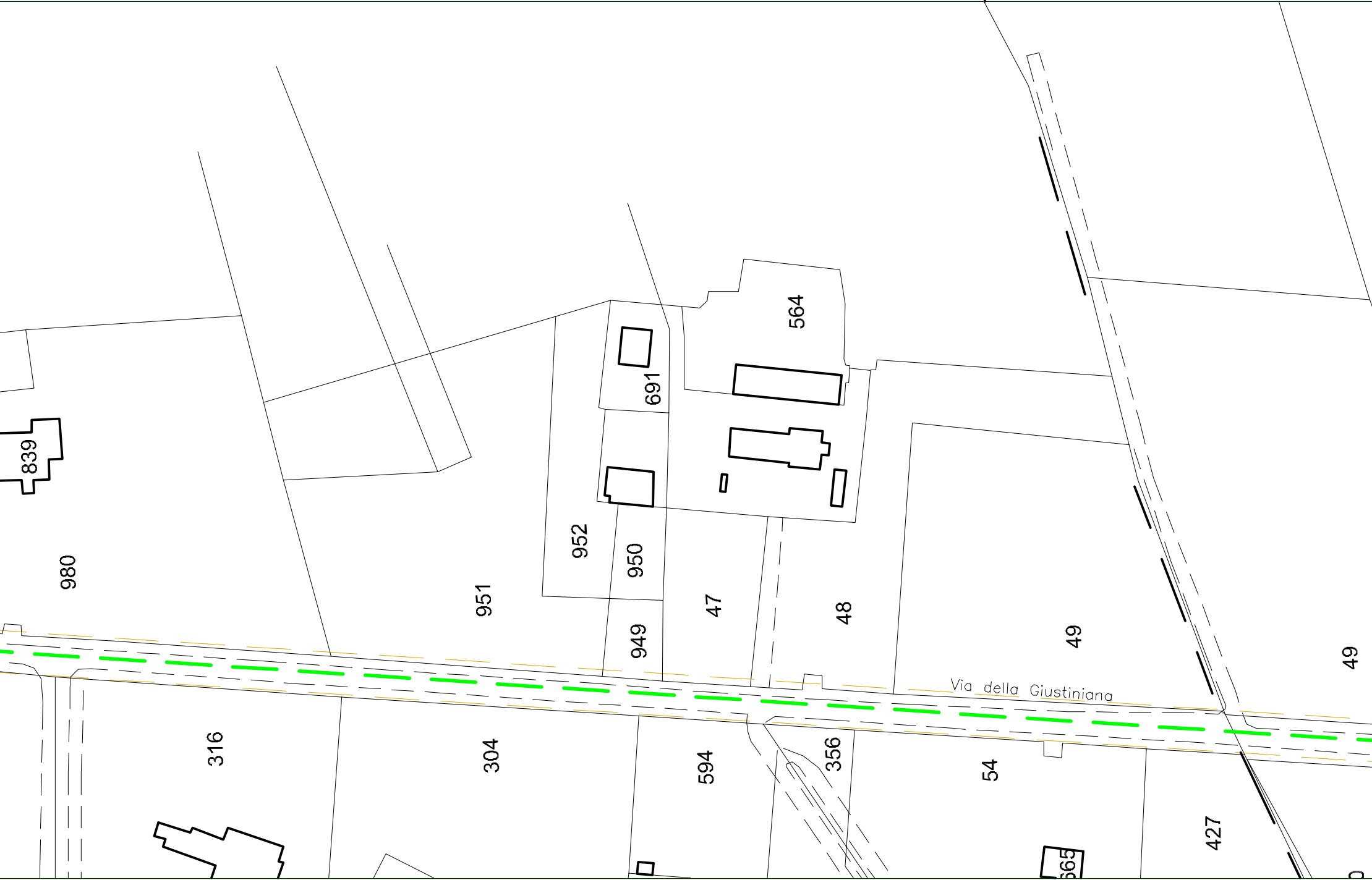
564
691
839
980
952
950
951
949
47
48
49
49
Via della Giustiniana
316
304
594
356
54
427
565

F.115 COMUNE DI ROMA F.115 ¦ F.1

MUNE DI ROMA

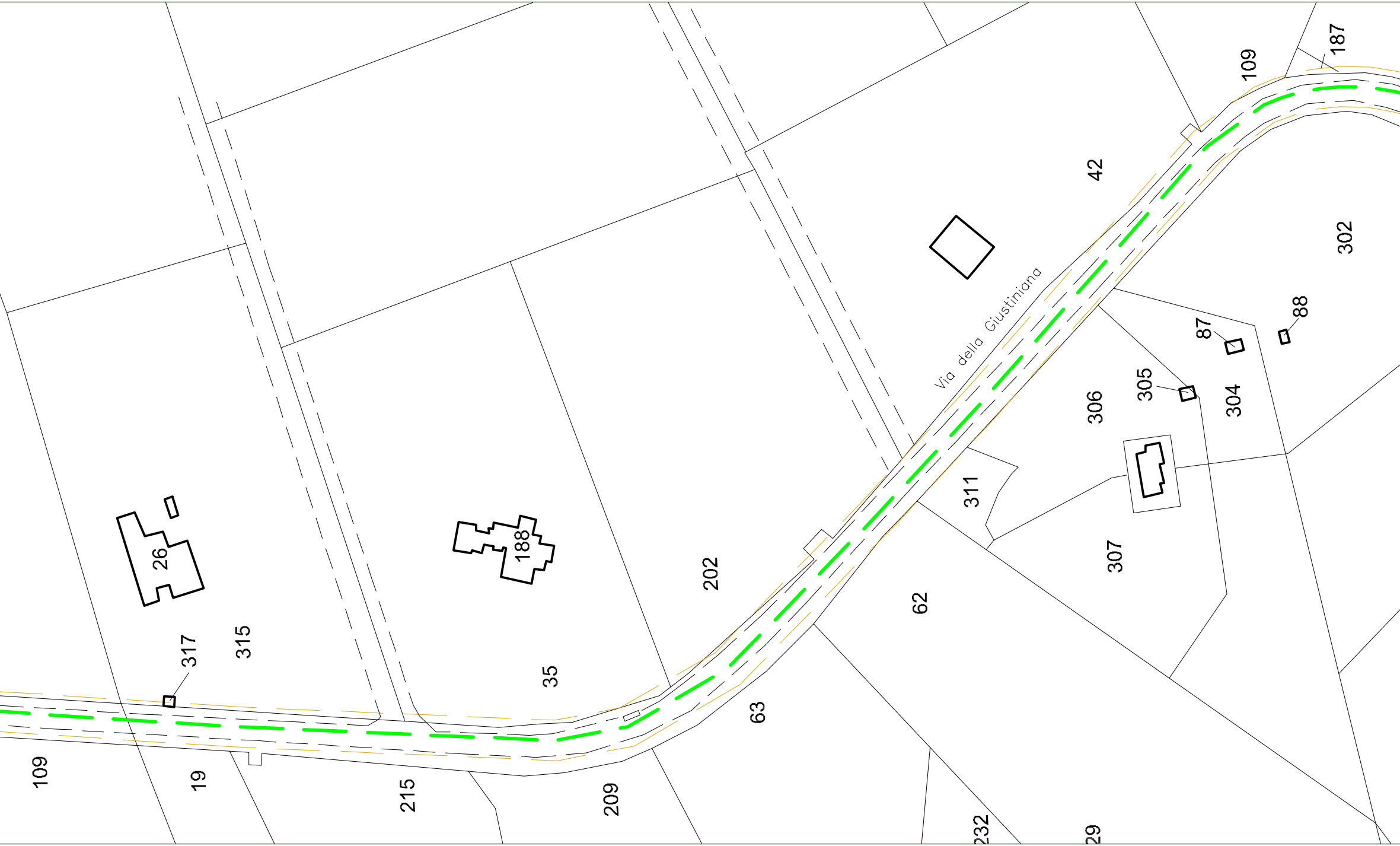
187
109
42
302
Via della Giustiniana
88
87
305
304
306
311
307
26
188
202
62
317
315
35
63
109
19
215
209
232
29

18

COMUNE DI ROMA

F.118

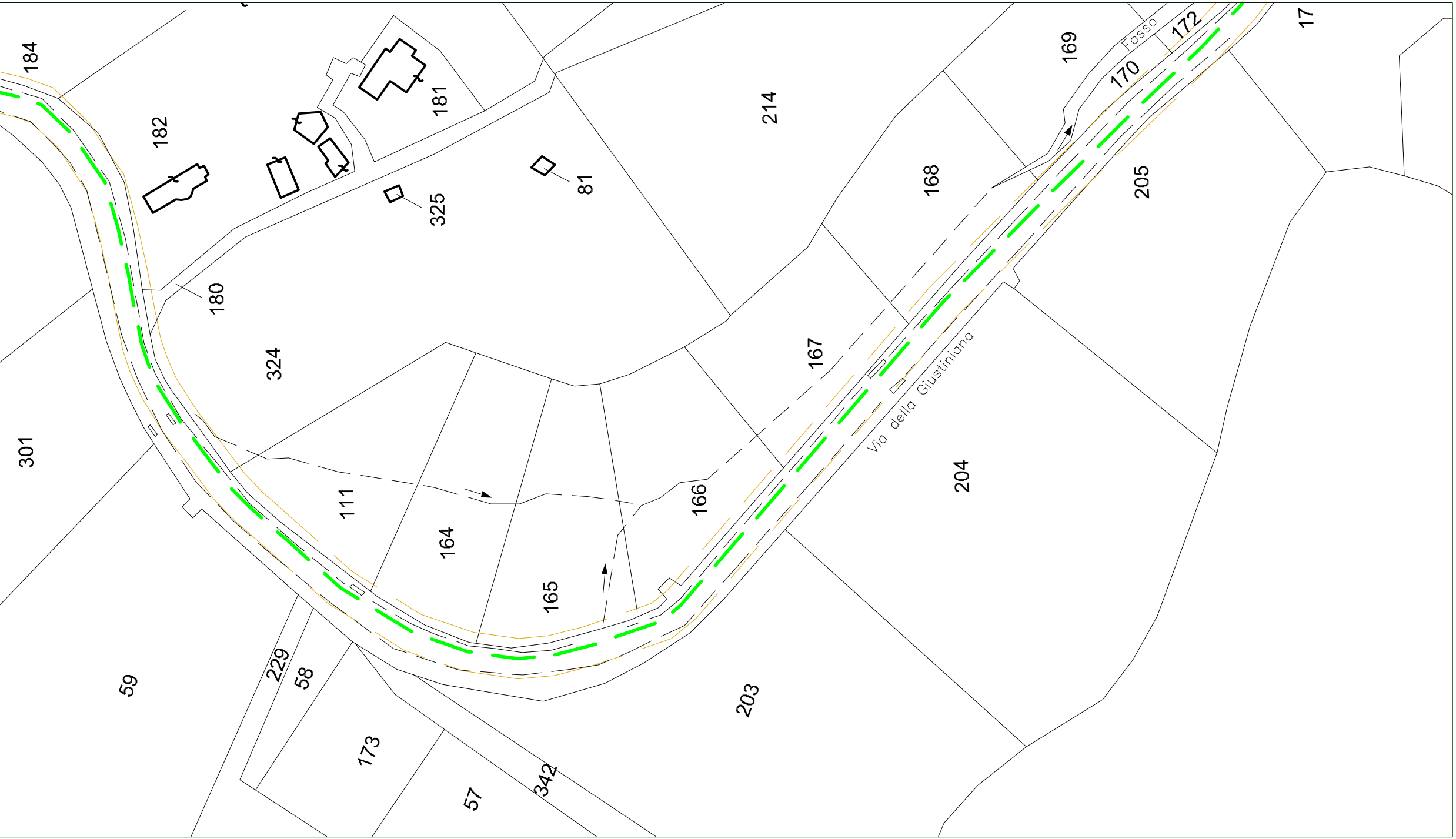
184
182
181
325
81
214
169
Fosso
172
170
17
168
205
180
324
167
301
111
166
164
165
204
Via della Giustiniana
59
229
58
203
173
57
342

F.118

COMUNE DI ROMA