LEGENDA

🟩 — 🟩 — 🟩	Elettrodotto a 150 kV in cavo interrato
- - -	Area potenzialmente impegnata

ORDINE INGEGNERI
PROVINCIA CAGLIARI
N. 3088
Dott. Ing. Enrico FARCI

REVISIONI

N.	DATA	DESCRIZIONE	ELABORATO	VERIFICATO	APPROVATO
00	15/10/2010	Riassetto Area Metropolitana di Roma Studio di Massima	M. Ferotti SRI/PRI-RM	M. Ferotti SRI/PRI-RM	E. Farci SRI/PRI-RM

TIPOLOGIA DELL'ELABORATO

CODIFICA DELL'ELABORATO

DU0584QNWBER00098_04c

Terna

PROGETTO

RICAVATO DAL DOC. TERNA

CLASSIFICAZIONE DI SICUREZZA

TITOLO

Nuova direttrice 150 kV
"Roma Ovest - Primavalle - La Storta - Flaminia"
[tratta La Storta - Flaminia]

Planimetria Catastale

NOME DEL FILE	SCALA CAD	FORMATO	SCALA	FOGLIO
EU0584QNWBER00098_06	1 unità = 1	3450 x 297	1:1.000	3 / 3

Questo documento contiene informazioni di proprietà Terna S.p.A. e deve essere utilizzato esclusivamente dal destinatario in relazione alle finalità per le quali è stato ricevuto. E' vietata qualsiasi forma di riproduzione o di divulgazione senza l'esplicito consenso di Terna S.p.A.

This document contains information proprietary to Terna S.p.A. and it will have to be used exclusively for the purposes for which it has been furnished. Whichever shape of spreading or reproduction without the written permission of Terna S.p.A. is prohibit.

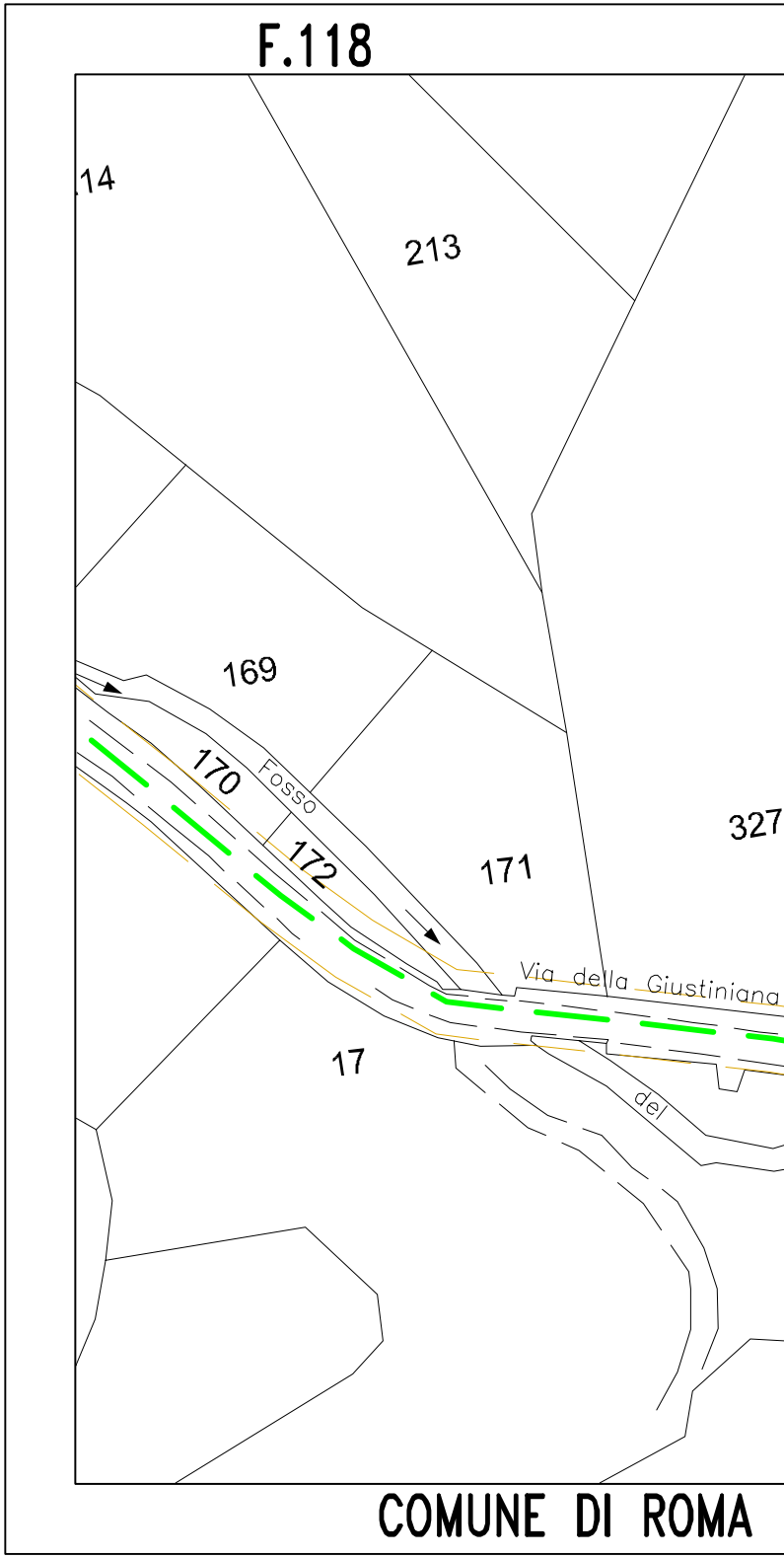
F.118
14
213
169
170
Fosso
172
171
327
Via della Giustiniana
del
17
COMUNE DI ROMA

COMUNE DI ROMA F.118 | F.116

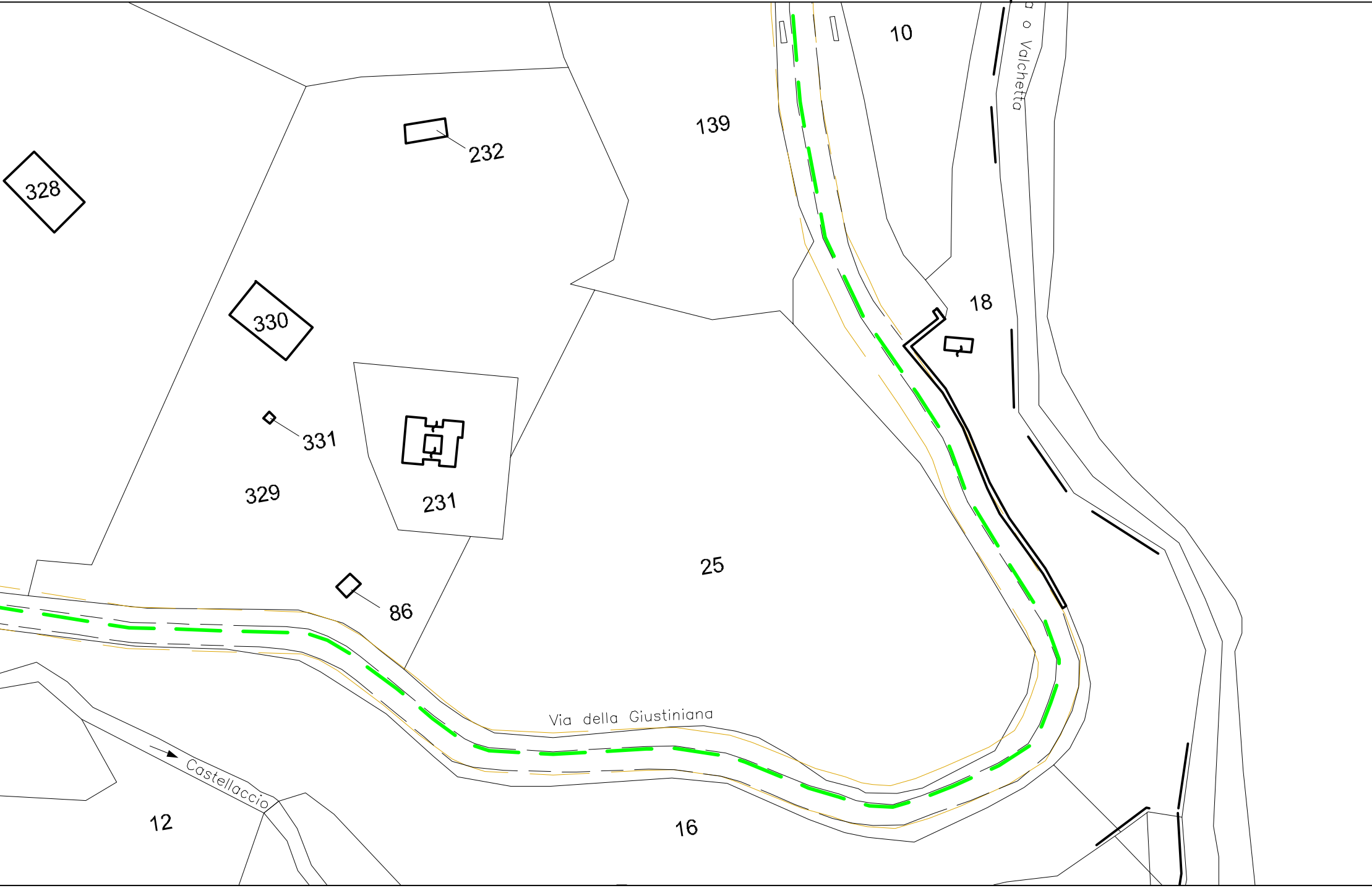
10
139
232
328
330
331
329
231
18
25
86
o Valchetta
Via della Giustiniana
Castellaccio
12
16

F.118 COMUNE DI ROMA F.118 | F.116

COMUNE DI ROMA

F.118 | F.116

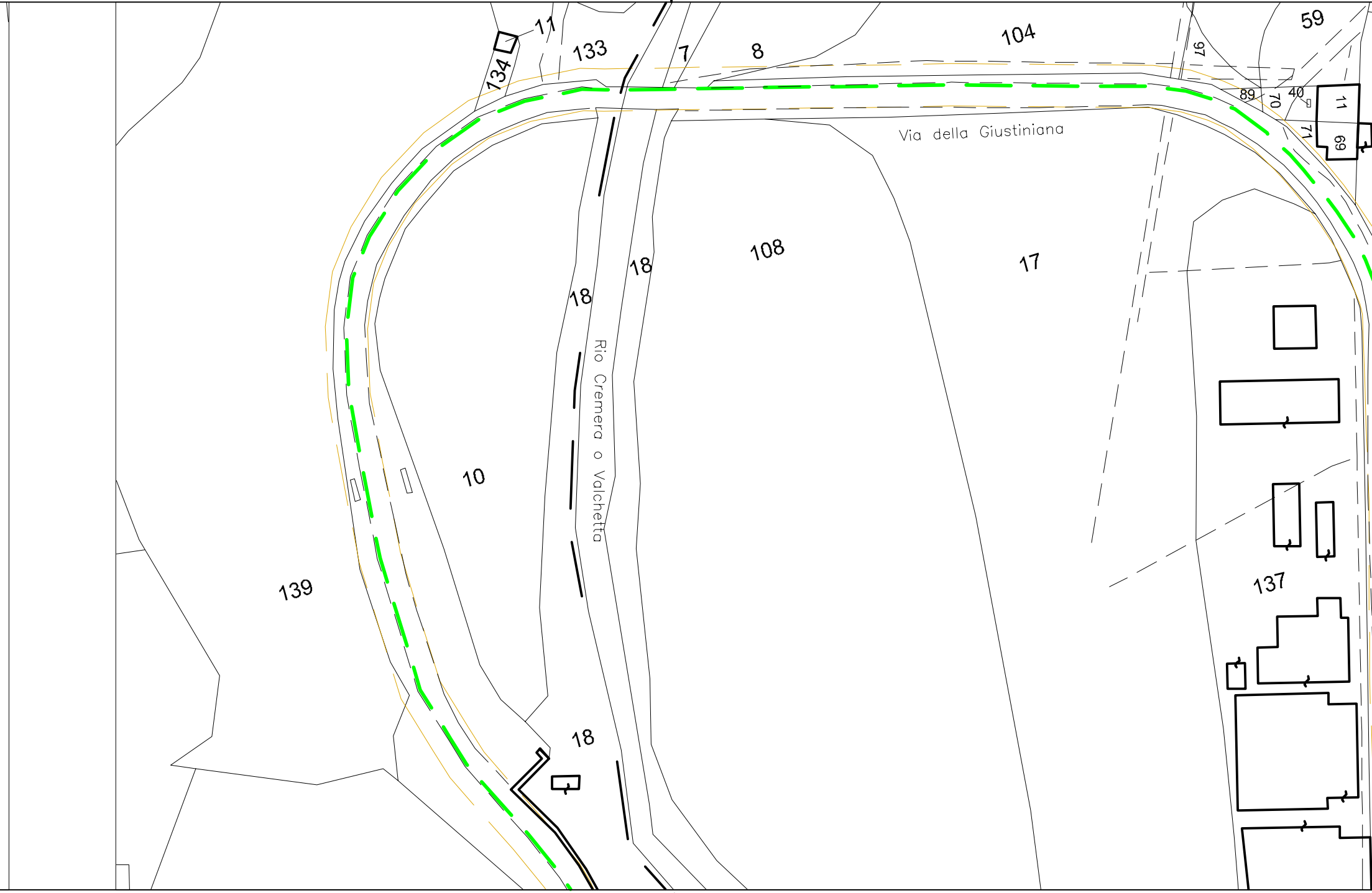
11
134
133
7
8
104
59
97
89
70
40
11
71
69
Via della Giustiniana
108
17
18
18
Rio Cremera o Valchetta
10
139
137
18

F.118 | F.116

F.116 | F.57

COMUNE DI ROMA

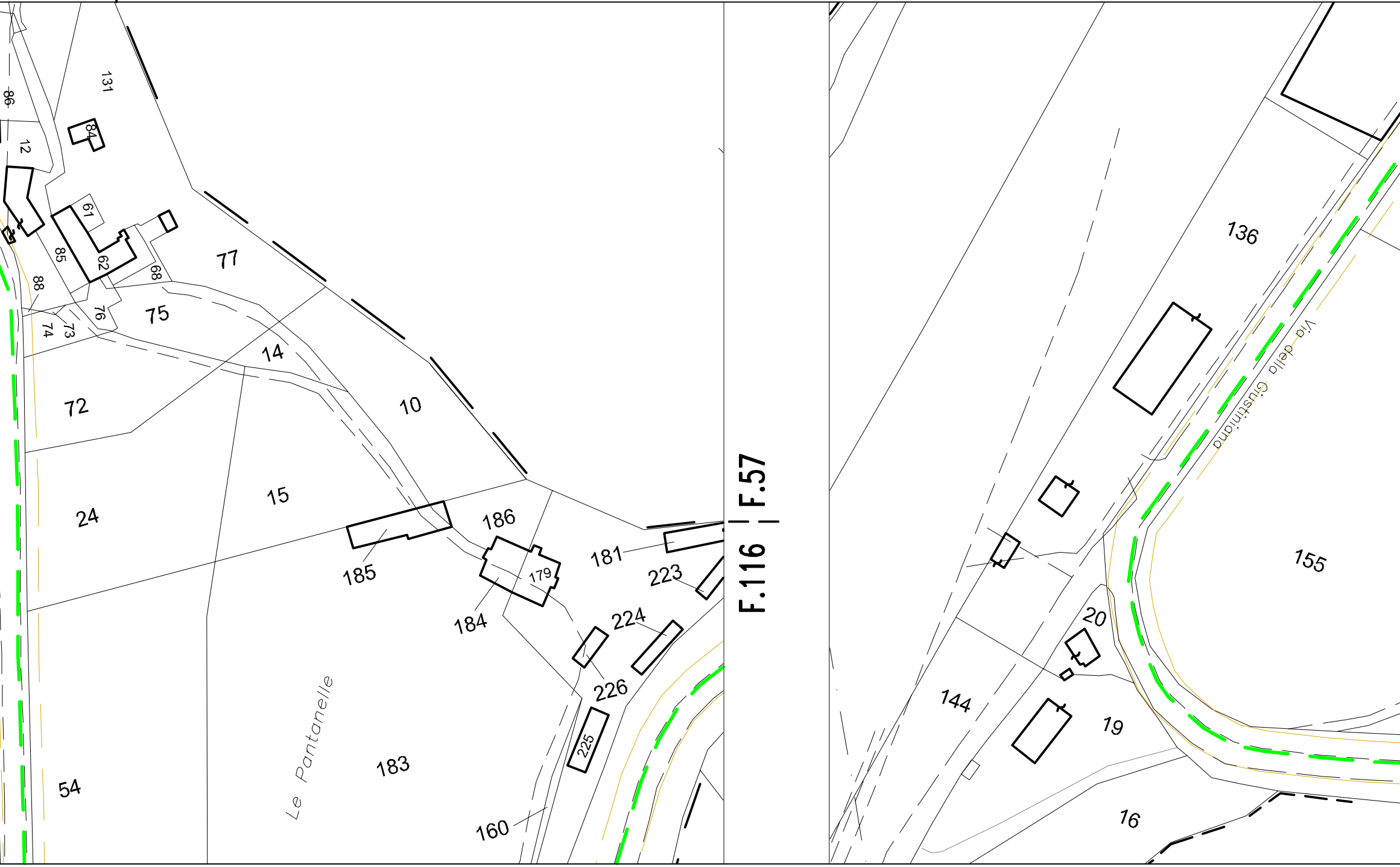
131
86
84
12
67
85
62
68
77
88
76
75
74
73
14
72
10
15
24
186
185
179
181
223
184
224
226
225
Le Pantanelle
183
54
160
F.116 | F.57
136
Via della Giustiniana
155
20
144
19
16

COMUNE DI ROMA

F.116 | F.57

COMUNE DI ROMA F.116 | F.57

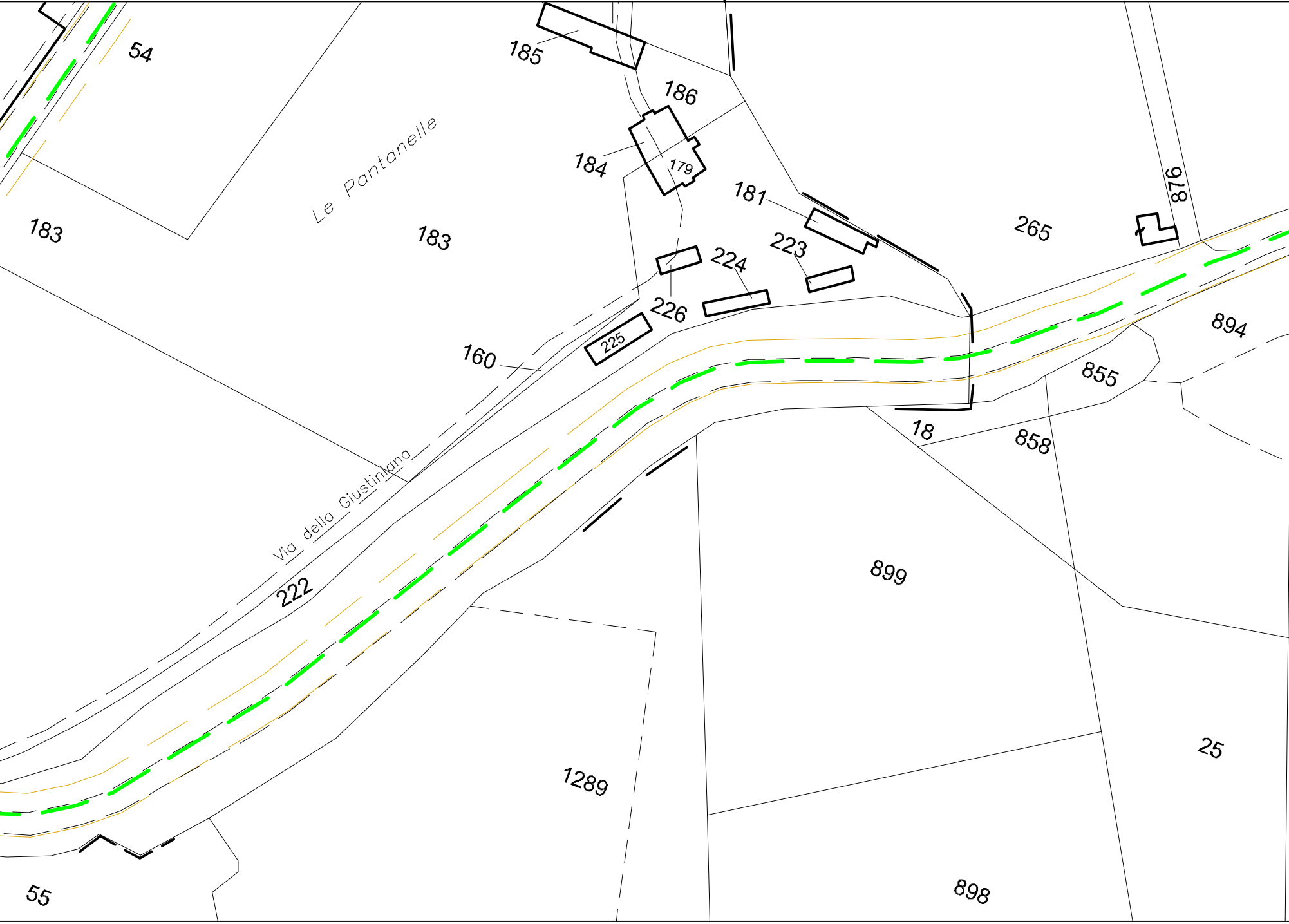
54
185
186
184
179
181
Le Pantanelle
183
183
223
224
265
876
226
225
160
894
855
18
858
Via della Giustiniana
222
899
25
1289
898
55

COMUNE DI ROMA

F.57 C

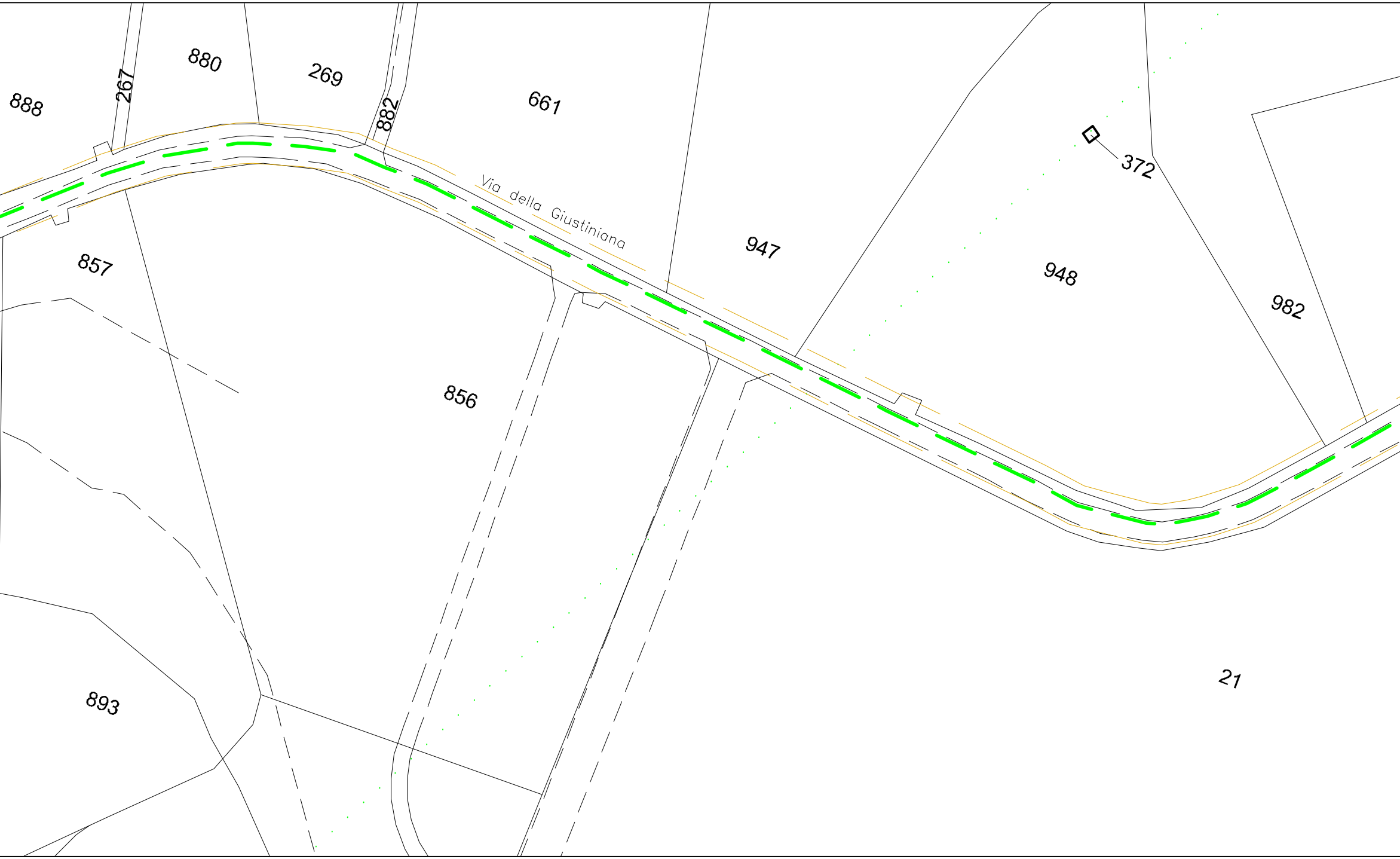
888
267
880
269
882
661
372
Via della Giustiniana
947
948
982
857
856
893
21

F.57 COMUNE DI ROMA

OMUNE DI ROMA F.57

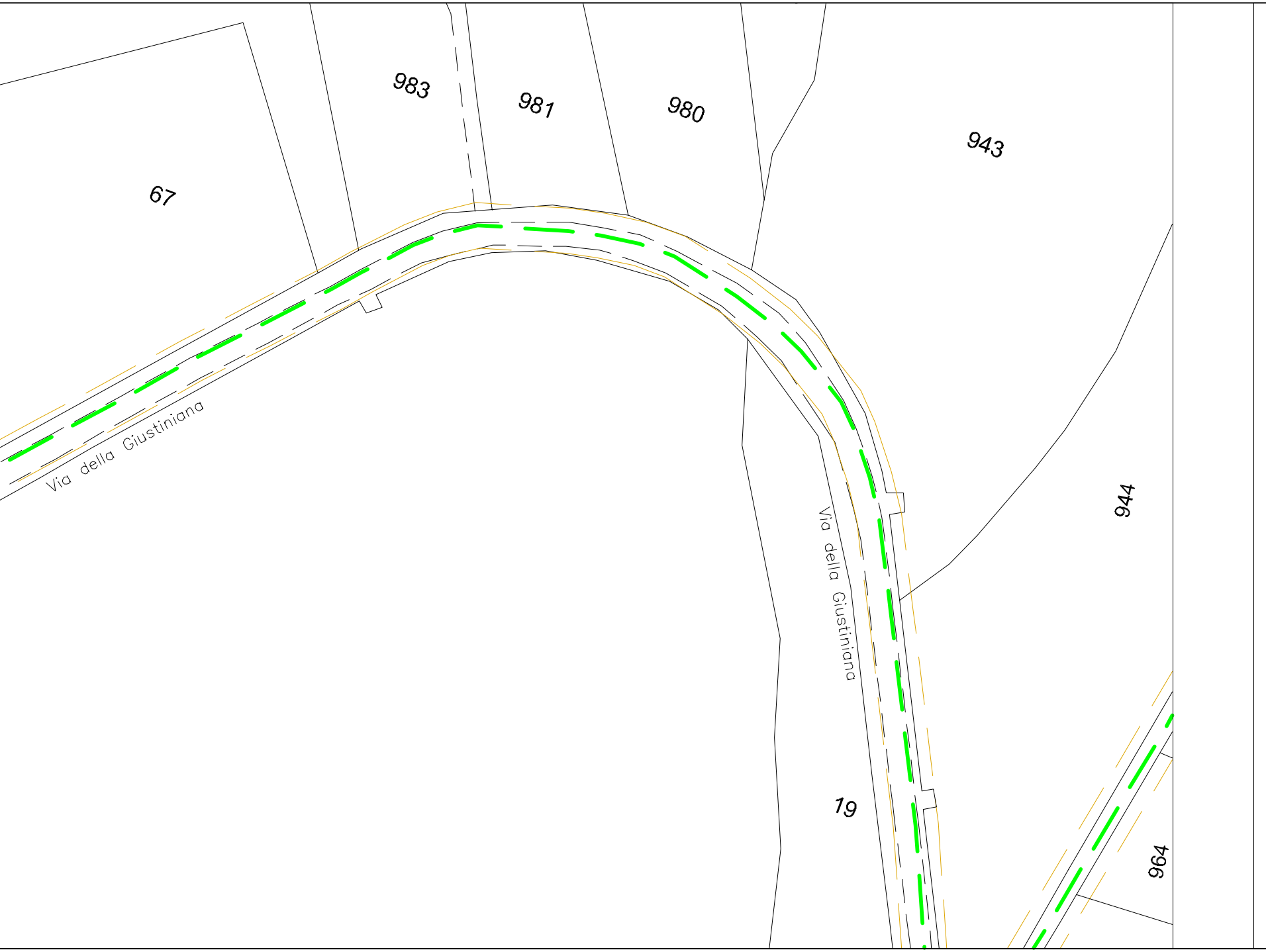
983
981
980
943
67
Via della Giustiniana
Via della Giustiniana
944
19
964

F.57 COMUNE DI ROMA

COMUNE DI ROMA F.57

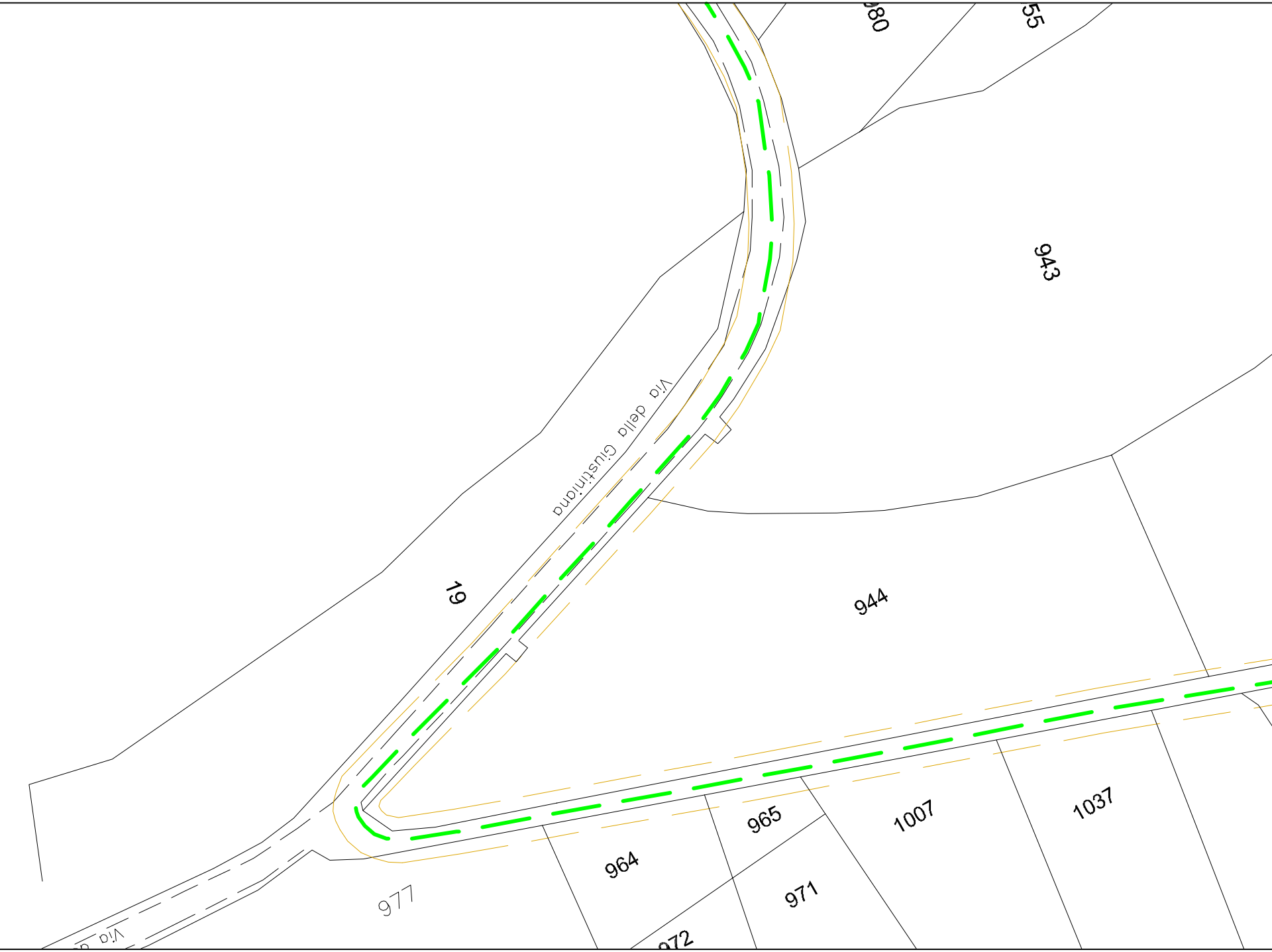
80
55
943
Via della Giustiniana
19
944
965
1007
1037
964
977
971
972
Via

F.57 F.57

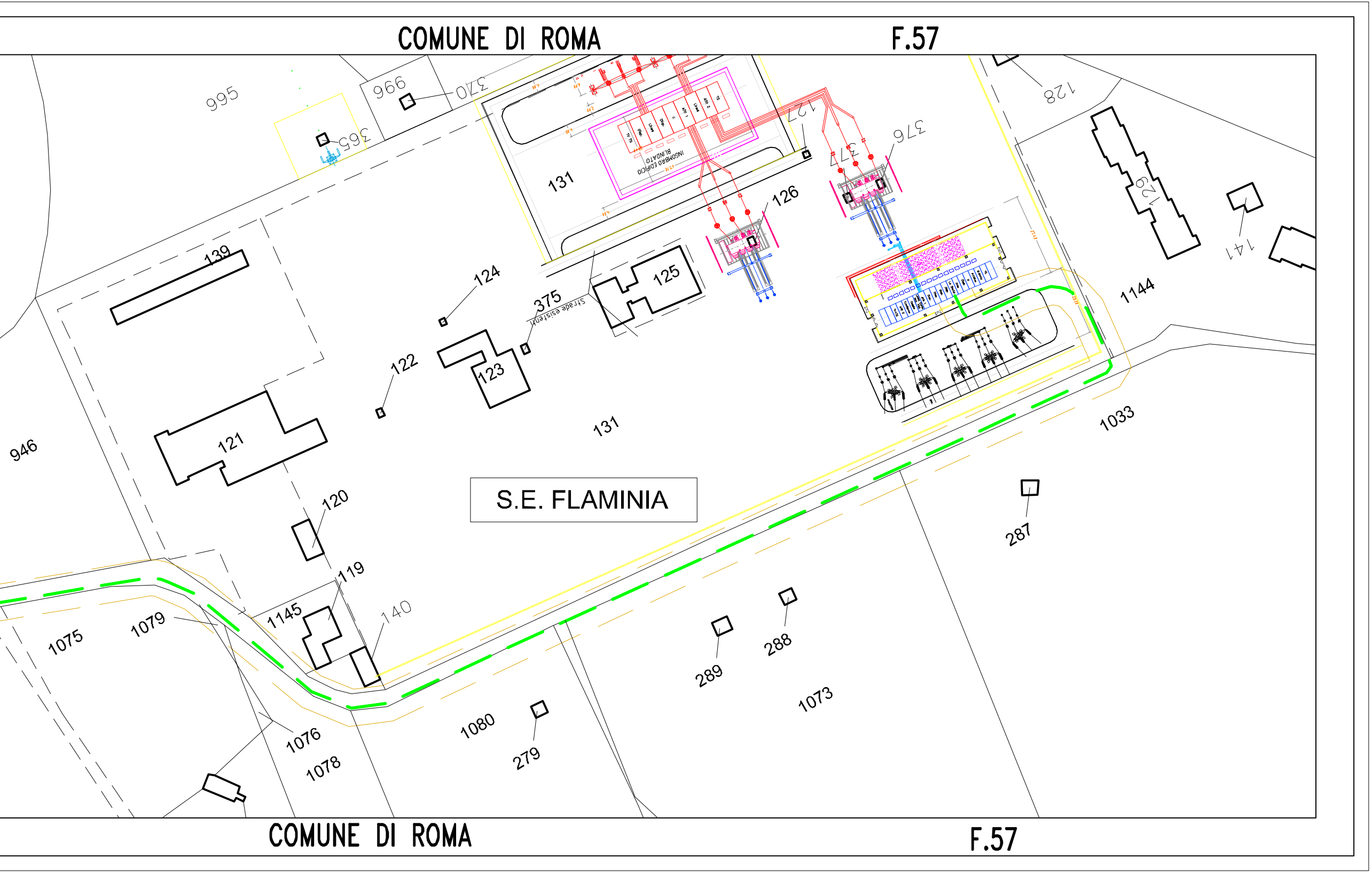

COMUNE DI ROMA
F.57
995
966
370
365
131
127
376
377
126
128
129
141
1144
139
124
375
strade esistenti
125
122
123
131
121
946
S.E. FLAMINIA
120
119
1145
140
1075
1079
1076
1078
1080
279
289
288
1073
287
1033
INGOMBRO EDIFICIO BLINDATO
COMUNE DI ROMA
F.57