LEGENDA

— · — · — Elettrodotto a 150 kV in progetto

— — — Area potenzialmente impegnata

ORDINE INGEGNERI
PROVINCIA CAGLIARI
N. 2088 Dott. Ing. Enrico FARCI

REVISION					
00	15/10/2010	Riassetto Area Metropolitana di Roma Studio di Massima	M. Ferotti SRI/PRI-RM	M. Ferotti SRI/PRI-RM	E. Farci SRI/PRI-RM
N.	DATA	DESCRIZIONE	ELABORATO	VERIFICATO	APPROVATO

TIPOLOGIA DELL'ELABORATO	CODIFICA DELL'ELABORATO
	DU0584QNWBER00098_05

Terna

PROGETTO	TITOLO
	Nuova linea 150 kV "Roma Nord - transizione Bufalotta" Planimetria Catastale
RICAVATO DAL DOC. TERNA	
CLASSIFICAZIONE DI SICUREZZA	

NOME DEL FILE	SCALA CAD	FORMATO	SCALA	FOGLIO
EU0584QNWBER00098_09	1 unità = 2	2100 x 297	1:2.000	1 / 1

Questo documento contiene informazioni di proprietà Terna S.p.A. e deve essere utilizzato esclusivamente dal destinatario in relazione alle finalità per le quali è stato ricevuto. E' vietata qualsiasi forma di riproduzione o di divulgazione senza l'esplicito consenso di Terna S.p.A.

This document contains information proprietary to Terna S.p.A. and it will have to be used exclusively for the purposes for which it has been furnished. Whichever shape of spreading or reproduction without the written permission of Terna S.p.A. is prohibit.

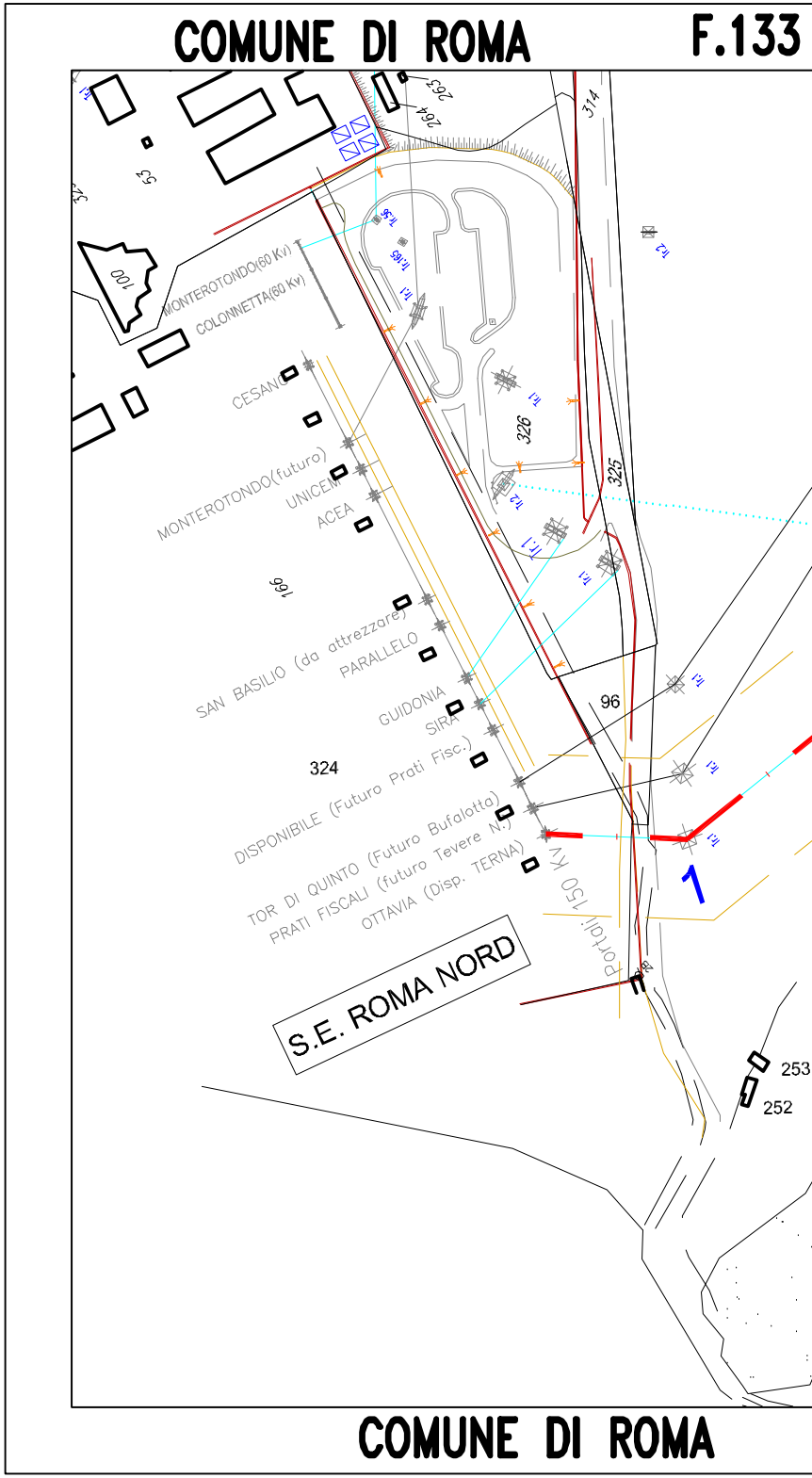
COMUNE DI ROMA
F.133
263
264
314
53
100
MONTEROTONDO(60 Kv)
COLONNETTA(60 Kv)
CESANO
MONTEROTONDO(futuro)
UNICEM
ACEA
166
326
325
SAN BASILIO (da attrezzare)
PARALLELO
GUIDONIA
SIRA
324
DISPONIBILE (Futuro Prati Fisc.)
TOR DI QUINTO (Futuro Bufalotta)
PRATI FISCALI (futuro Tevere N.)
OTTAVIA (Disp. TERNA)
96
kV 150 Portali
S.E. ROMA NORD
1
253
252
COMUNE DI ROMA

COMUNE DI ROMA **F.133 | F.132**

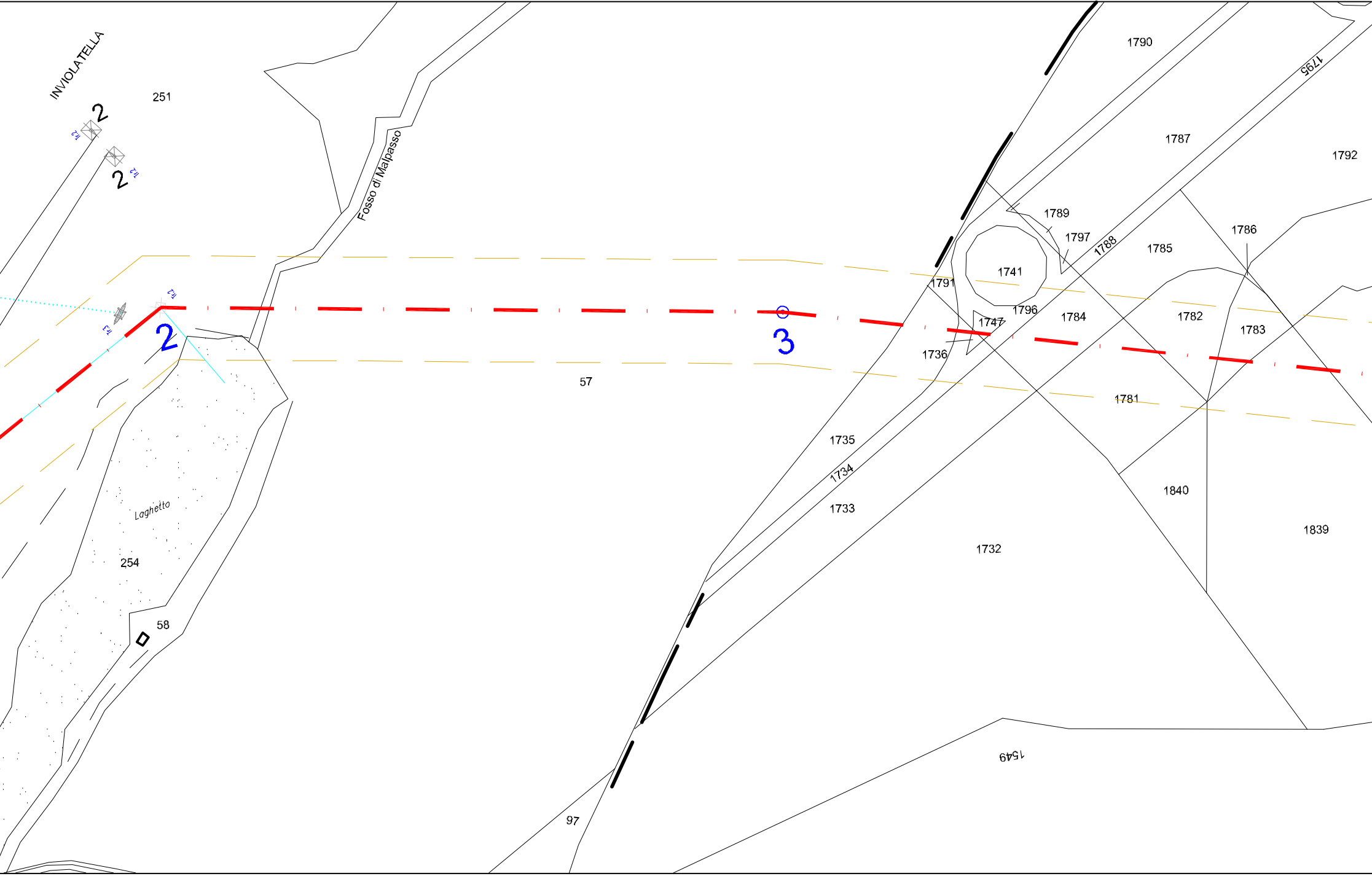
INVIOLATELLA
251
2
2
Fosso di Malpasso
2
3
57
Laghetto
254
58
97
1790
1795
1787
1792
1789
1797
1788
1786
1785
1741
1791
1796
1747
1784
1782
1783
1736
1781
1735
1734
1733
1840
1839
1732
1549

F.133 | F.132 **COMUNE DI ROMA**

F.132 | F.135 COMUNE DI ROMA

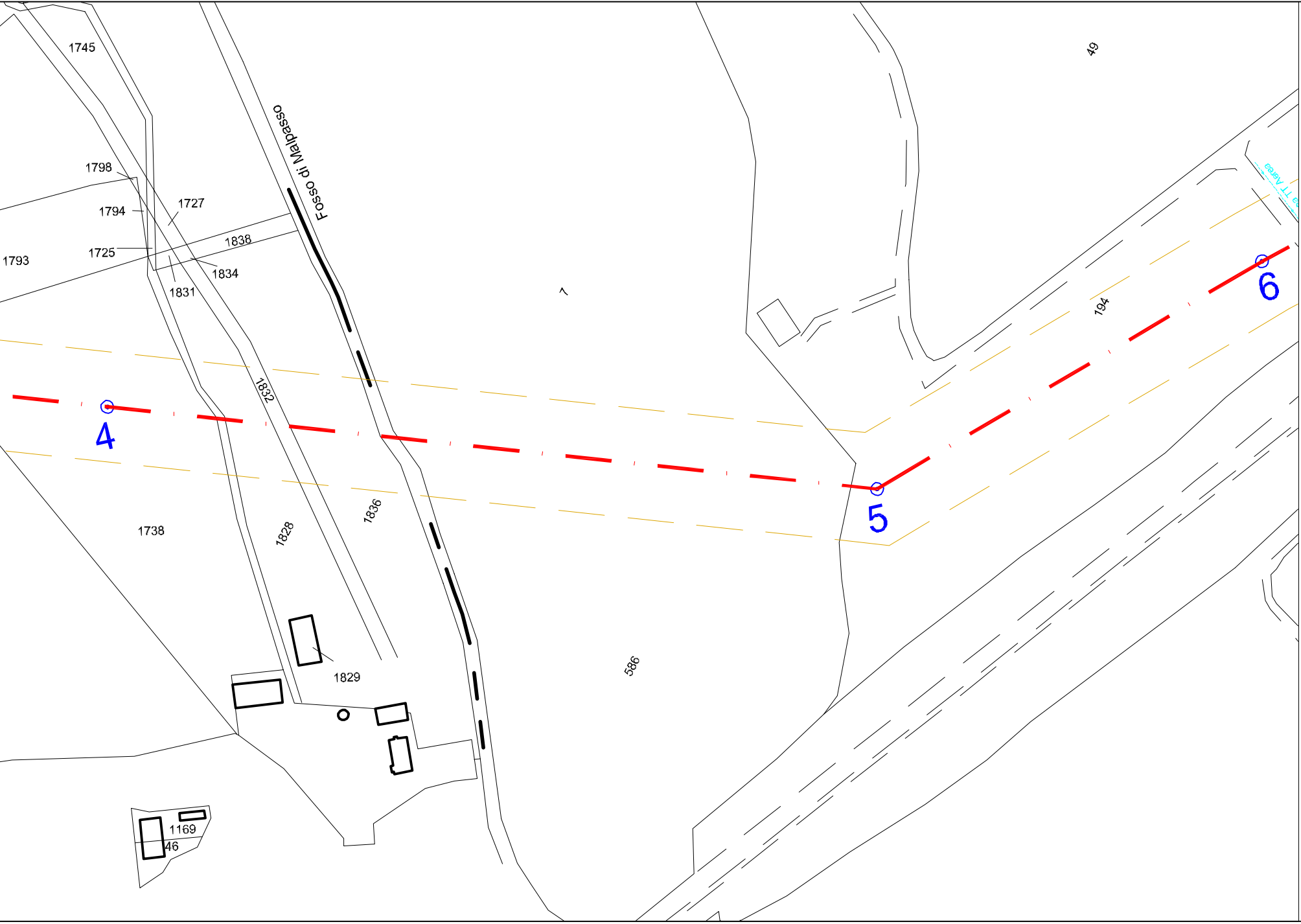
1745
Fosso di Malpasso
49
1798
1794
1727
1838
1793
1725
1834
1831
194
6
4
1832
5
1738
1836
1828
586
1829
1169
46
a TT Aerea

F.132 | F.135 COMUNE DI ROMA

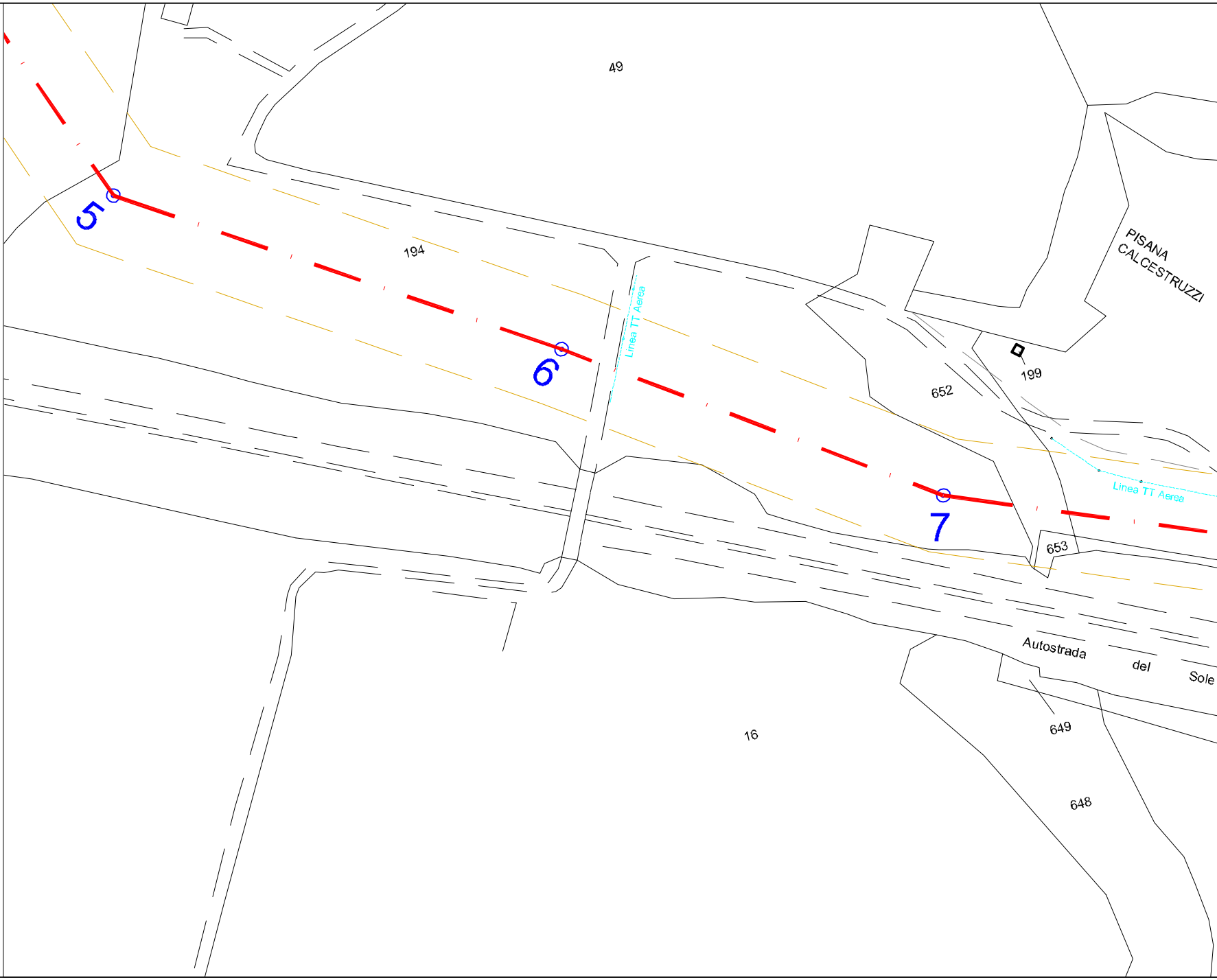
49
194
5
6
7
Linea TT Aerea
PISANA CALCESTRUZZI
199
652
653
Linea TT Aerea
Autostrada del Sole
649
648
16

COMUNE DI

COMUNE DI ROMA F.135 | F.136 COMUNE DI ROMA

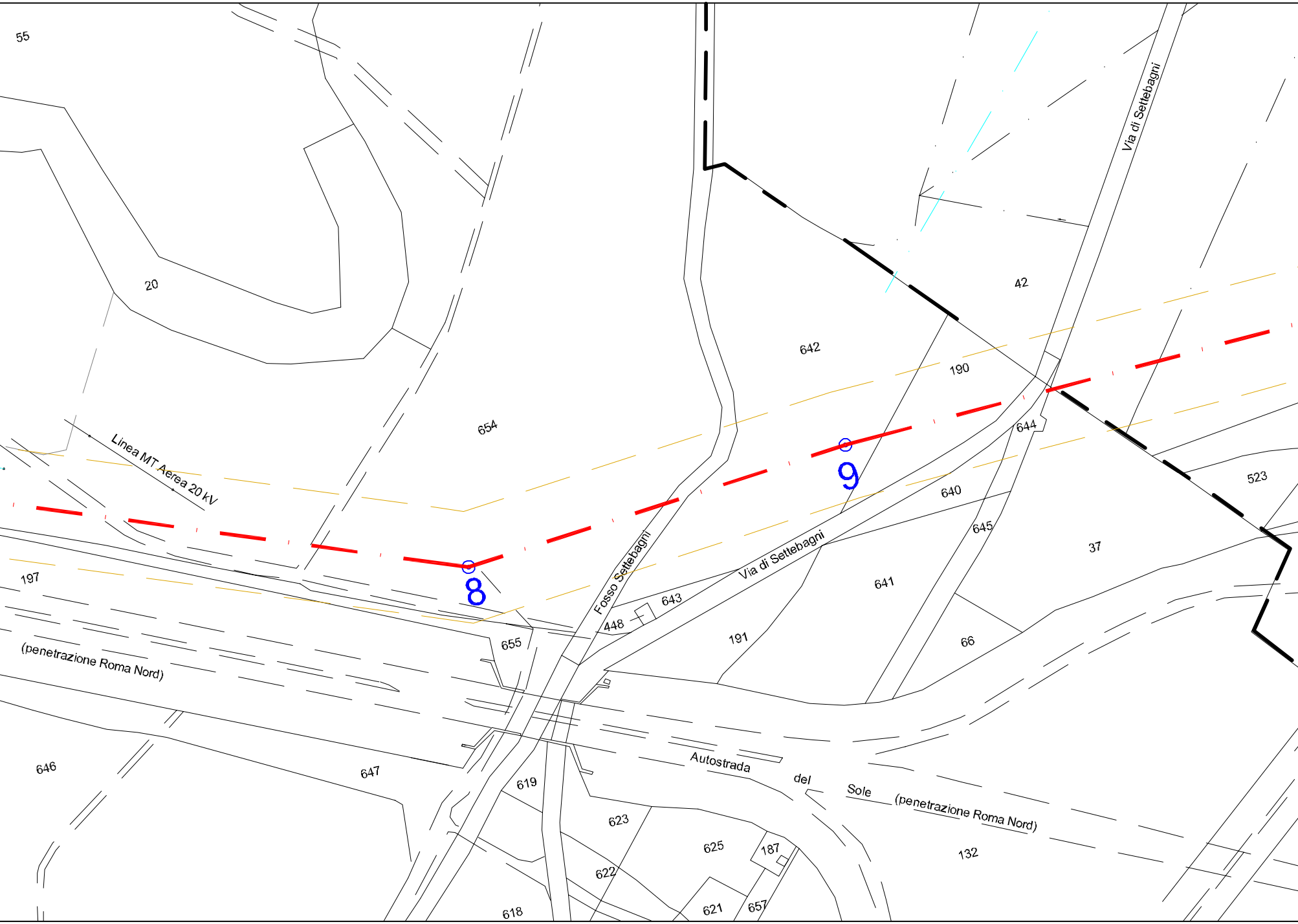
55
20
654
Linea MT Aerea 20 kV
197
8
(penetrazione Roma Nord)
655
448
643
Fosso Settebagni
Via di Settebagni
642
190
42
Via di Settebagni
9
644
640
645
523
37
641
191
66
646
647
619
623
625
187
622
621
657
618
Autostrada del Sole (penetrazione Roma Nord)
132

ROMA COMUNE

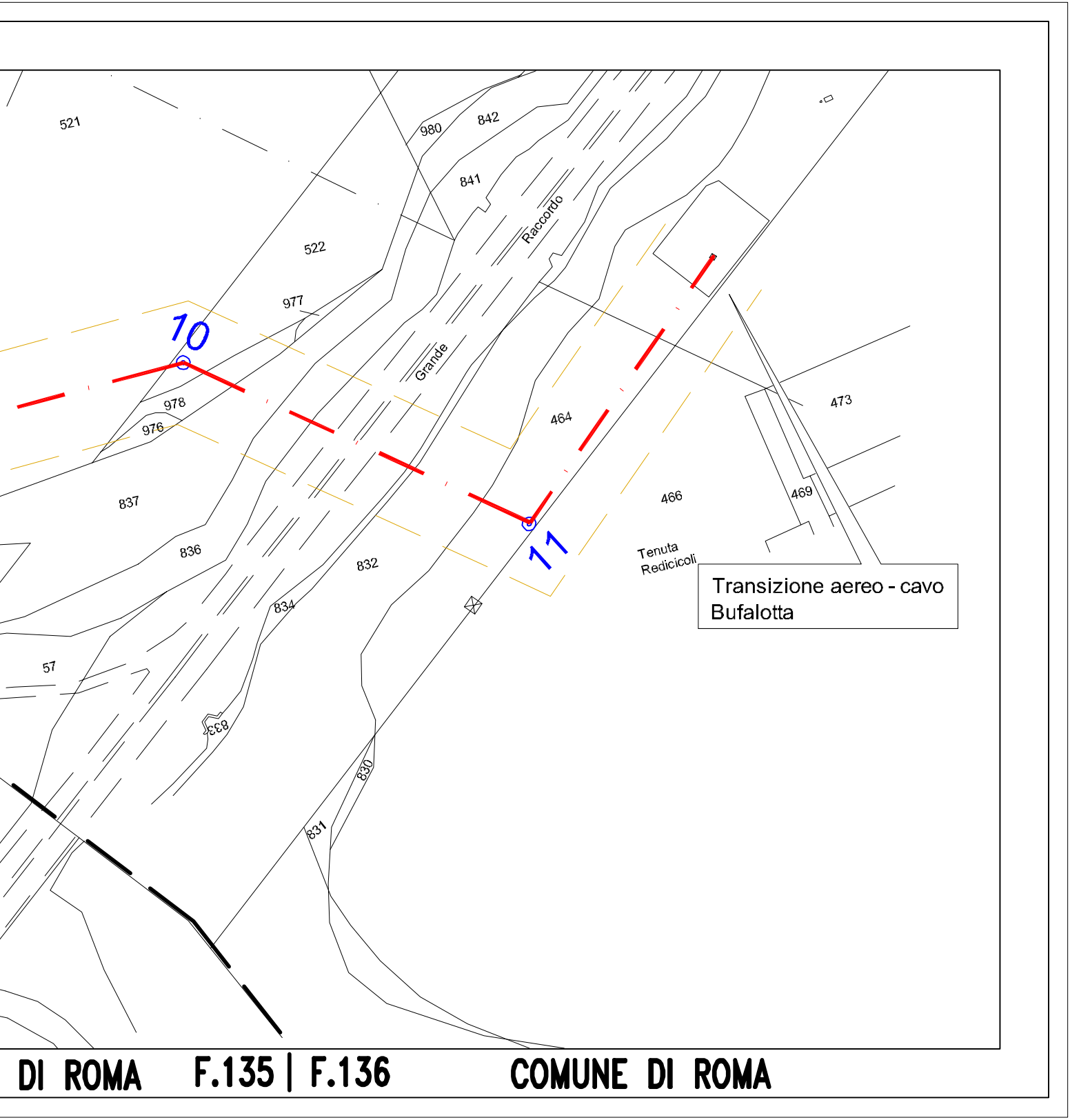
521
980
842
841
Raccordo
522
977
10
Grande
978
976
464
473
837
466
469
836
832
11
Tenuta Redicicoli
834
57
833
830
831
Transizione aereo - cavo Bufalotta
DI ROMA
F.135 | F.136
COMUNE DI ROMA