# LEGENDA

| | |
|---|---|
| ━━ | Variante elettrodotto a 380 KV Montalto - Roma N. |
| ━━ | Elettrodotto a 380 KV da demolire |
| ━━ | Elettrodotto a 380 KV da mantenere |
| ━━ | Variante elettrodotto a150 kV Roma O. - Fiano |
| ━━ | Elettrodotto a150 kV da demolire |
| ━━ | Elettrodotto a150 kV da mantenere |
| – – – | Area potenzialmente impegnata |

ORDINE INGEGNERI
PROVINCIA CAGLIARI
N. 3089 Dott. Ing. Enrico FARCI

| REVISIONI | | | | | |
|---|---|---|---|---|---|
| | | | | | |
| | | | | | |
| | | | | | |
| | | | | | |
| | | | | | |
| 00 | 15/10/2010 | Riassetto Area Metropolitana di Roma<br>Studio di Massima | M. Ferotti<br>SRI/PRI-RM | M. Ferotti<br>SRI/PRI-RM | E. Farci<br>SRI/PRI-RM |
| N. | DATA | DESCRIZIONE | ELABORATO | VERIFICATO | APPROVATO |

| TIPOLOGIA DELL'ELABORATO | CODIFICA DELL'ELABORATO | |
|---|---|---|
| | EU0584QNWBER00098_06 | Terna |
| PROGETTO | TITOLO | |
| RICAVATO DAL DOC. TERNA | Varianti linee aeree 380 kV "Roma N - Montalto"<br>e 150 kV Fiano R. - Roma Ovest<br>Planimetria Catastale | |
| CLASSIFICAZIONE DI SICUREZZA | | |

| NOME DEL FILE | SCALA CAD | FORMATO | SCALA | FOGLIO |
|---|---|---|---|---|
| EU0584QNWBER00098_07 | 1 unità = 2 | 297 x 2950 | 1:2.000 | 1 / 2 |

Questo documento contiene informazioni di proprietà Terna S.p.A. e deve essere utilizzato esclusivamente dal destinatario in relazione alle finalità per le quali è stato ricevuto. E' vietata qualsiasi forma di riproduzione o di divulgazione senza l'esplicito consenso di Terna S.p.A.

This document contains information proprietary to Terna S.p.A. and it will have to be used exclusively for the purposes for which it has been furnished. Whichever shape of spreading or reproduction without the written permission of Terna S.p.A. is prohibit.

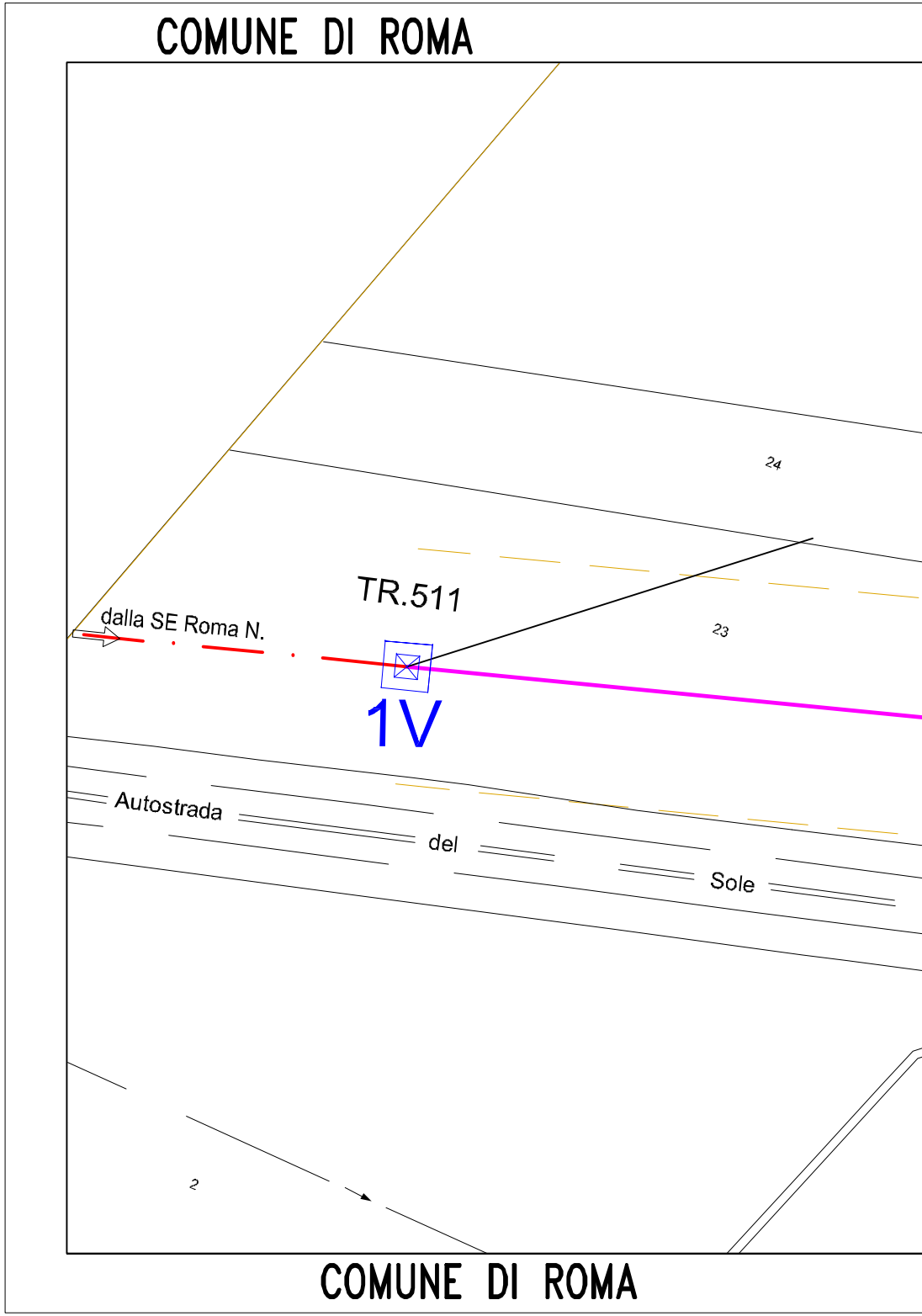
COMUNE DI ROMA
24
TR.511
dalla SE Roma N.
23
1V
Autostrada del Sole
2
COMUNE DI ROMA

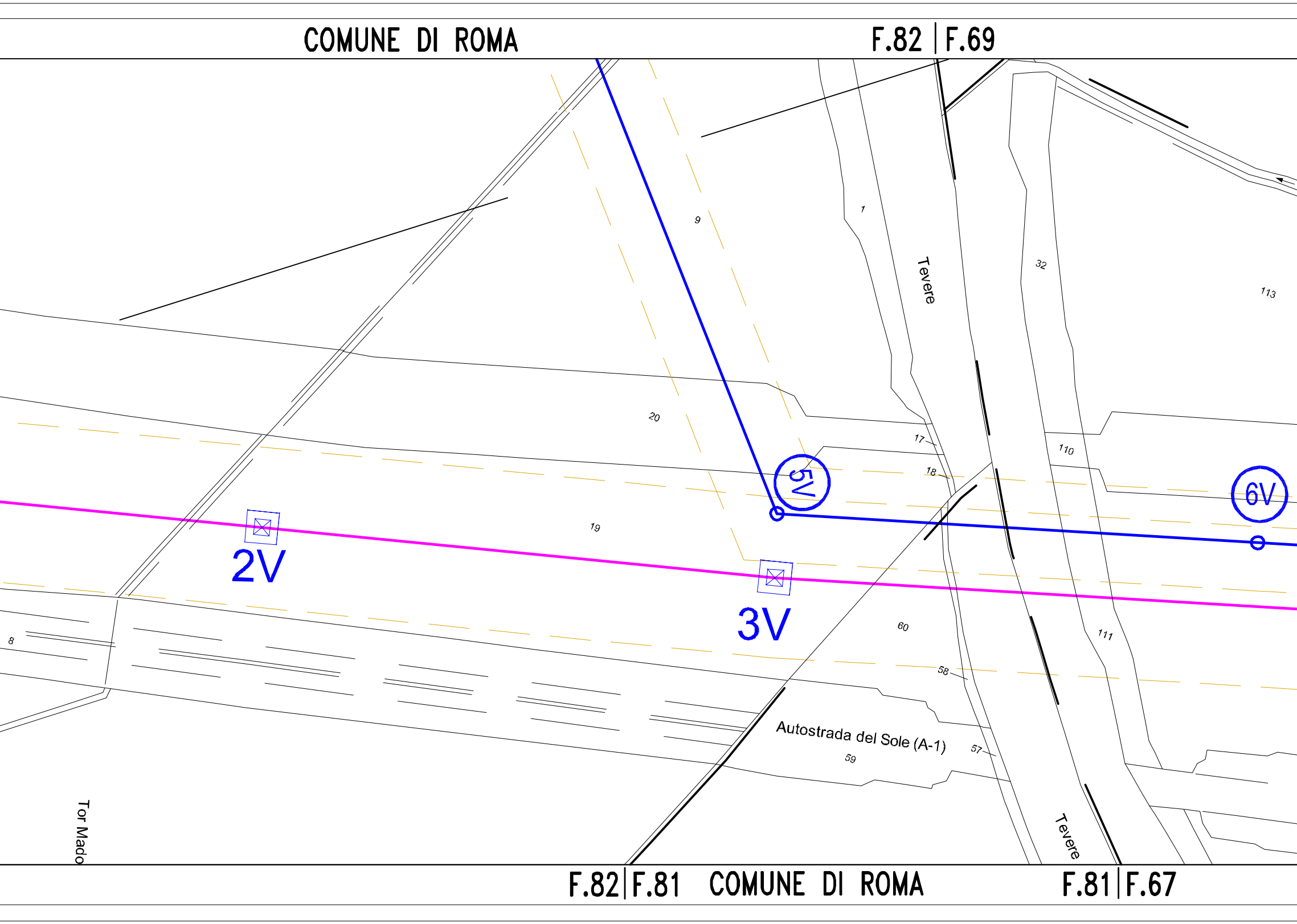
COMUNE DI ROMA
F.82 | F.69
9
1
Tevere
32
113
20
17
18
110
5V
6V
19
2V
3V
60
111
8
58
Autostrada del Sole (A-1)
57
59
Tor Mado
Tevere
F.82 | F.81
COMUNE DI ROMA
F.81 | F.67

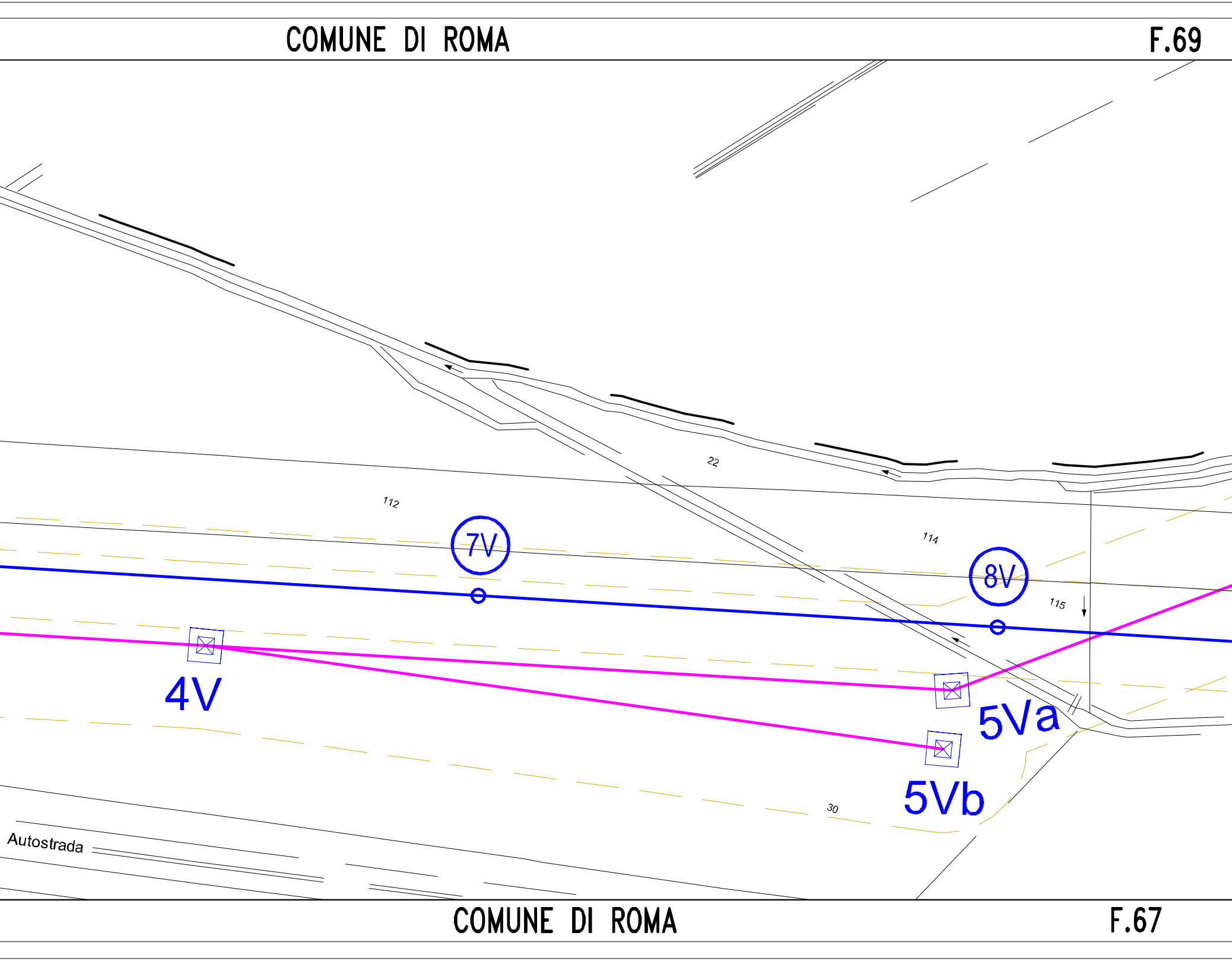
COMUNE DI ROMA
F.69
22
112
7V
114
8V
115
4V
5Va
5Vb
30
Autostrada
COMUNE DI ROMA
F.67

COMUNE DI ROMA F.69

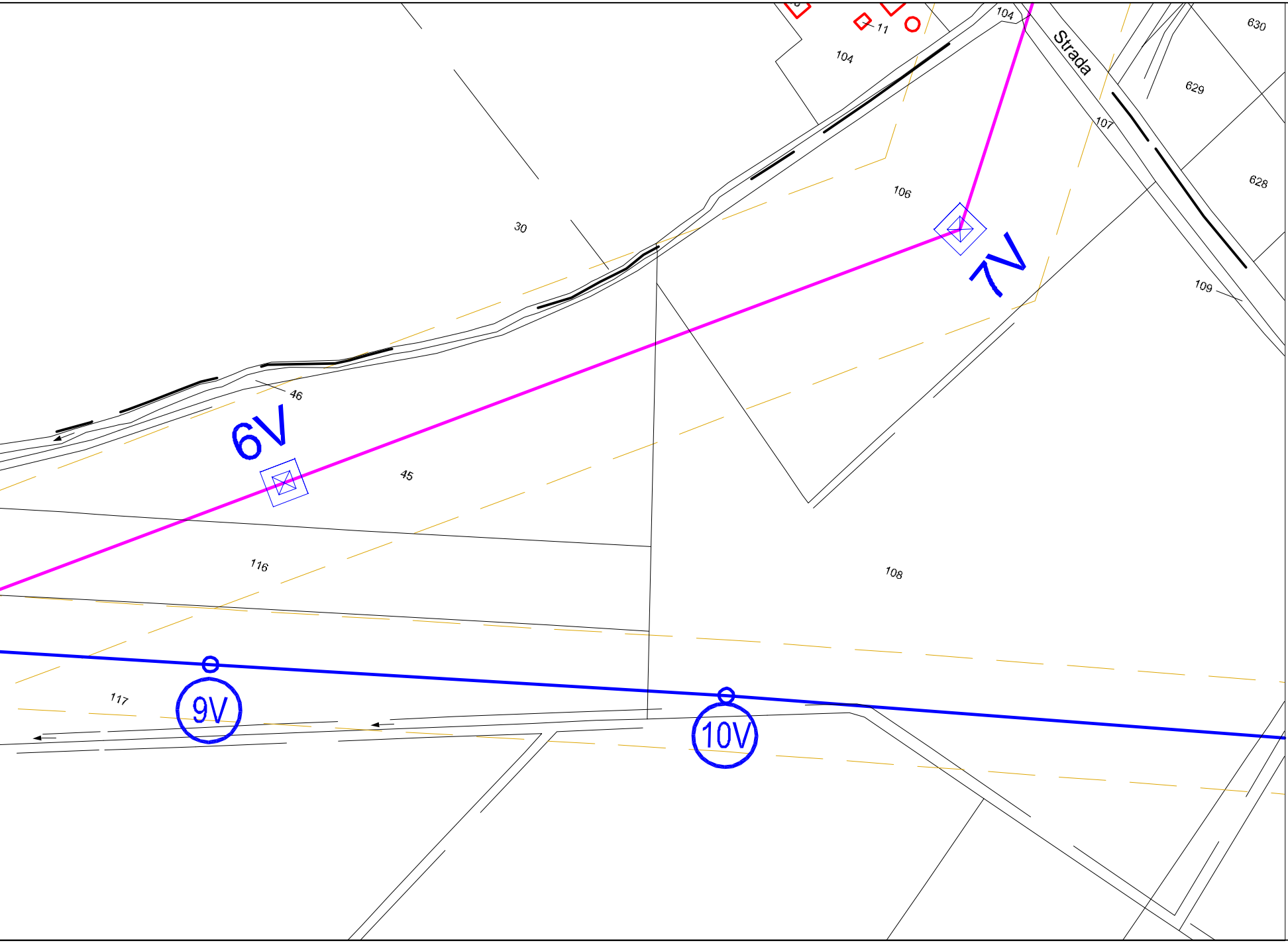
104
11
104
630
Strada
629
107
628
106
30
7V
109
46
6V
45
116
108
117
9V
10V

F.67 | F.69

F.67 | F.69

COMUNE DI ROMA F.67 COMUNE DI ROMA

F.69 | F.68

# COMUNE DI ROMA

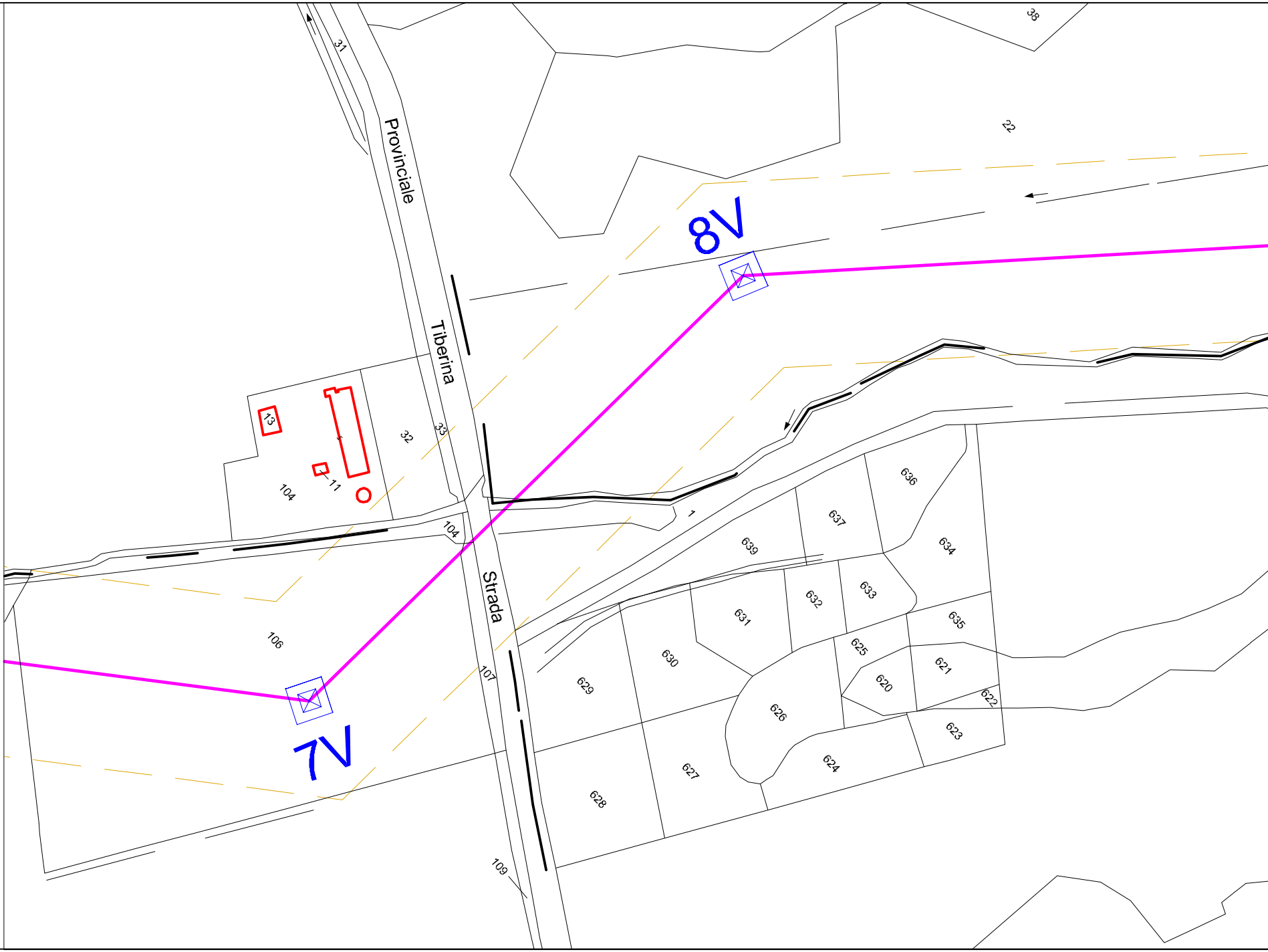
31
38
22
Provinciale
Tiberina
Strada
8V
7V
13
5
11
104
32
33
104
1
636
637
639
634
633
632
631
635
630
625
620
621
622
629
626
623
627
624
628
106
107
109

F.67 | F.66

F.68 COMUNE DI ROMA

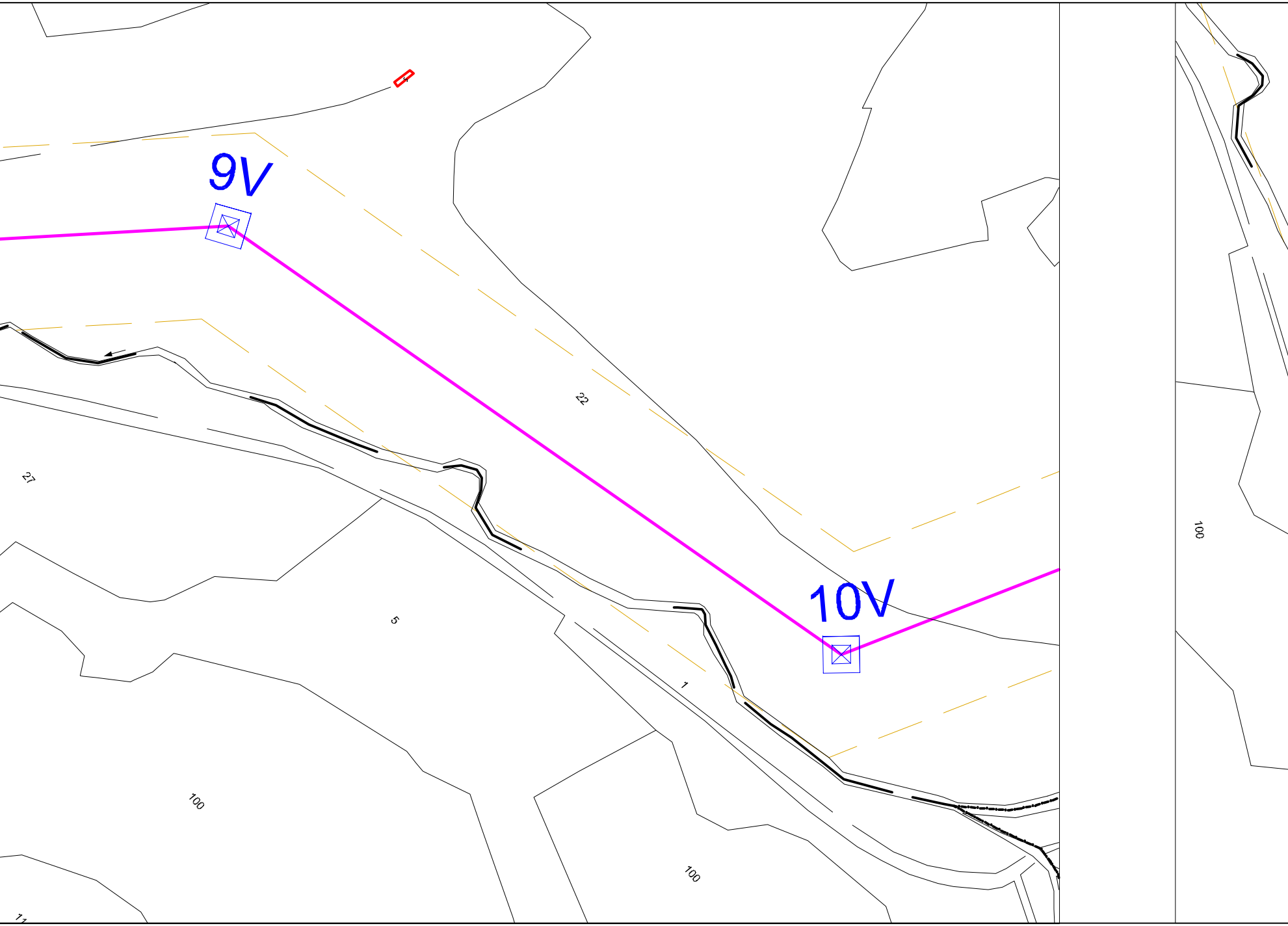
9V
10V
22
27
5
1
100
100
100
100
11

COMUNE DI ROMA

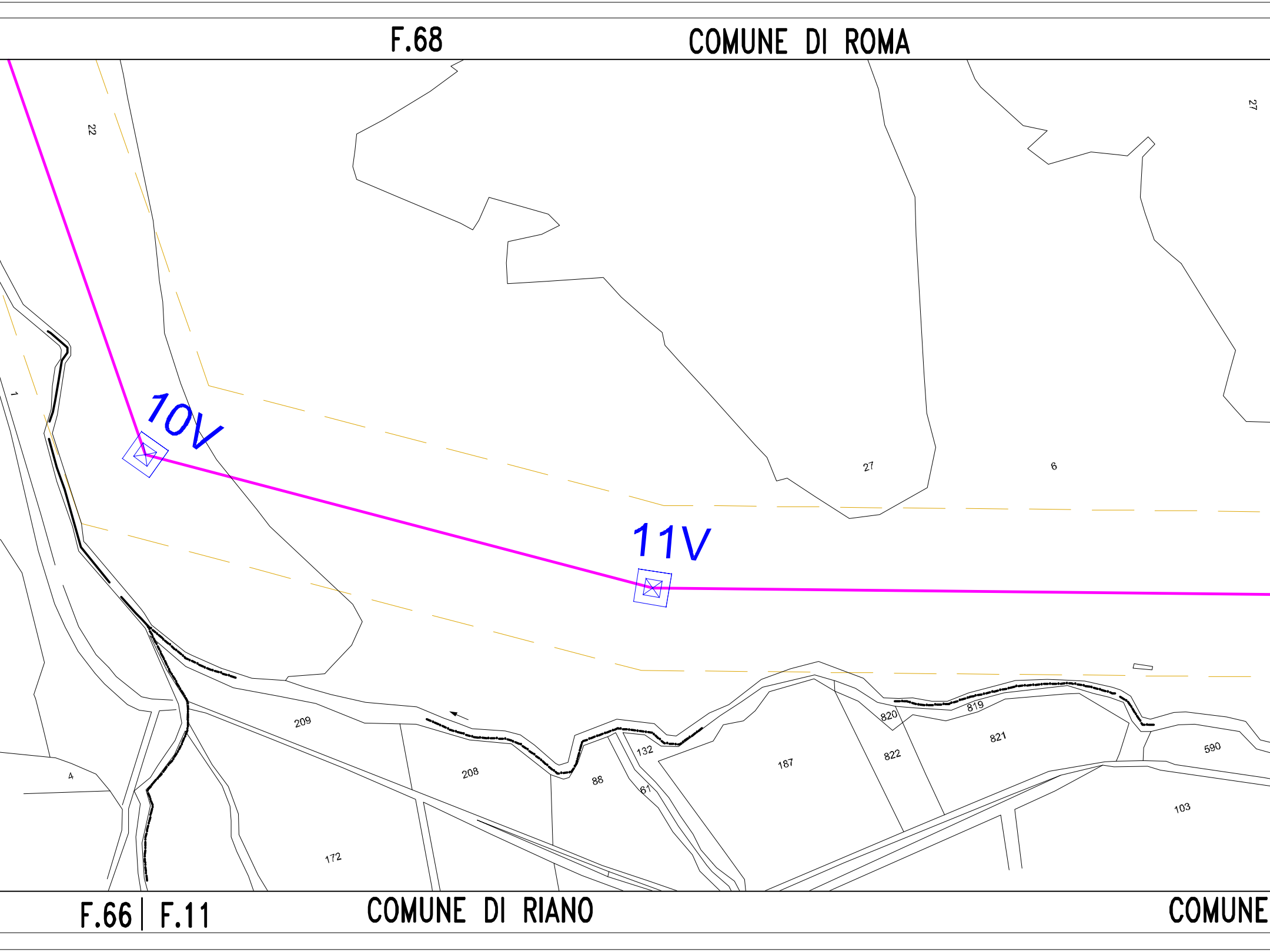
F.68
COMUNE DI ROMA
22
27
1
10V
11V
27
6
4
209
208
88
132
61
187
820
819
822
821
590
103
172
F.66
F.11
COMUNE DI RIANO
COMUNE

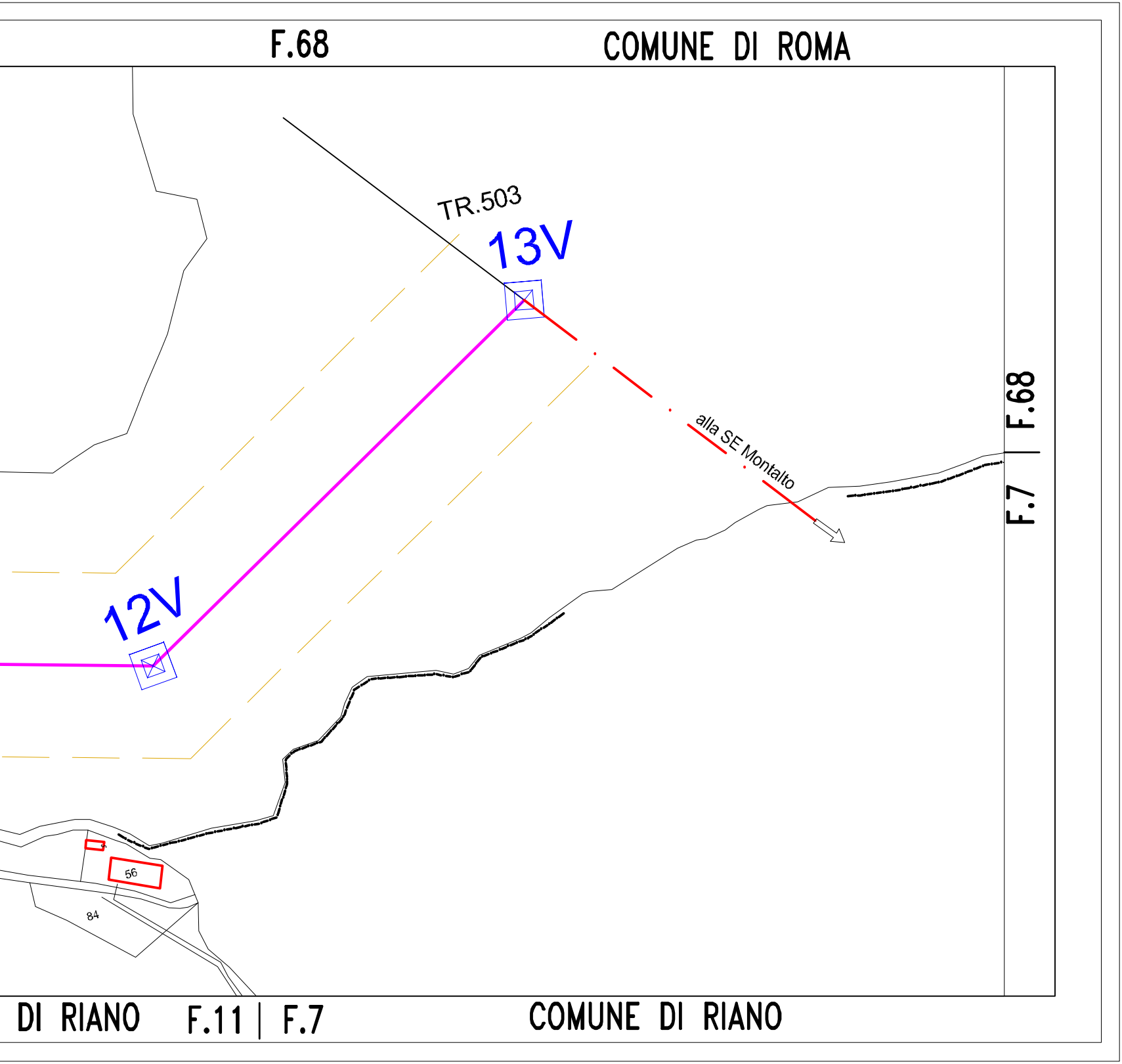
F.68
COMUNE DI ROMA
TR.503
13V
12V
alla SE Montalto
F.68
F.7
56
84
DI RIANO
F.11
F.7
COMUNE DI RIANO