LEGENDA

━━━━━	Tracciato elettrodotto aereo a 380 KV
— — —	Fascia D.P.A.
• • • • • • • • •	Limiti Amministrativi

ORDINE INGEGNERI
PROVINCIA CAGLIARI
N. 3088
Dott. Ing. Enrico FARCI

REVISIONI

N.	DATA	DESCRIZIONE	ELABORATO	VERIFICATO	APPROVATO
00	15/10/2010	Riassetto Area Metropolitana di Roma Studio di Massima	M. Ferotti SRI/PRI-RM	M. Ferotti SRI/PRI-RM	E. Farci SRI/PRI-RM

TIPOLOGIA DELL'ELABORATO

CODIFICA DELL'ELABORATO
DG0584QNWBER00100_01

Terna

PROGETTO

RICAVATO DAL DOC. TERNA

CLASSIFICAZIONE DI SICUREZZA

TITOLO

Nuovo elettrodotto aereo 380 kV
"Roma Nord - Flaminia - Roma Ovest"
(tratta Roma Ovest - Flaminia)
Corografia con DPA

NOME DEL FILE	SCALA CAD	FORMATO	SCALA	FOGLIO
DE0584QNWBER00008_01	1 unità = 5 m	297 x 5080	1:5.000	1 / 1

Questo documento contiene informazioni di proprietà Terna S.p.A. e deve essere utilizzato esclusivamente dal destinatario in relazione alle finalità per le quali è stato ricevuto. E' vietata qualsiasi forma di riproduzione o di divulgazione senza l'esplicito consenso di Terna S.p.A.

This document contains information proprietary to Terna S.p.A. and it will have to be used exclusively for the purposes for which it has been furnished. Whichever shape of spreading or reproduction without the written permission of Terna S.p.A. is prohibit.

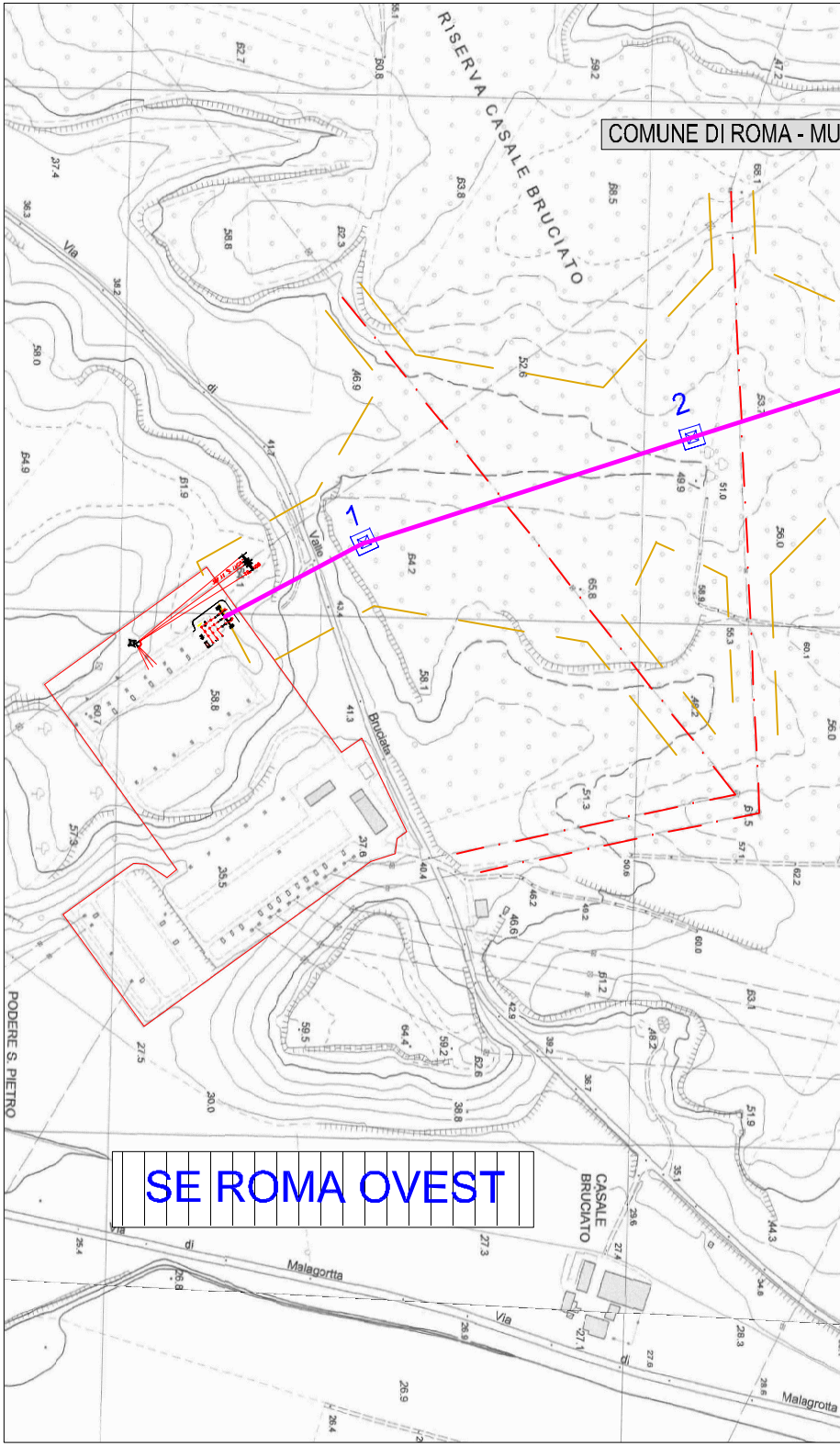
RISERVA CASALE BRUCIATO
COMUNE DI ROMA - MU
1
2
Via di Valle Brucata
PODERE S. PIETRO
SE ROMA OVEST
CASALE BRUCIATO
Via di Malagrotta
Via di Malagrotta

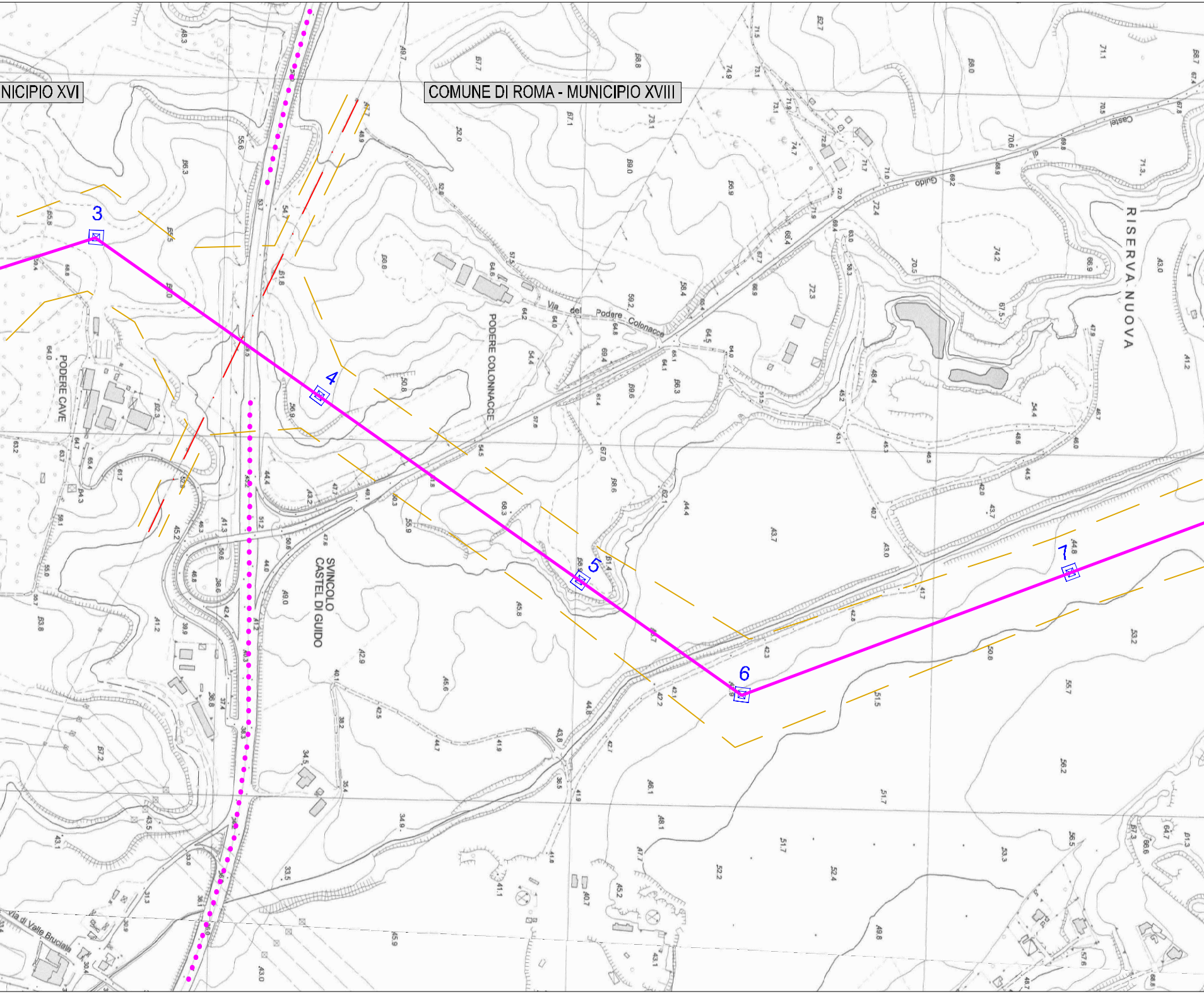
NICIPIO XVI
COMUNE DI ROMA - MUNICIPIO XVIII
Castel
Guido
RISERVA NUOVA
Via del Podere Colonnacce
PODERE COLONNACCE
PODERE CAVE
SVINCOLO CASTEL DI GUIDO
Via di Valle Bruciata
3
4
5
6
7

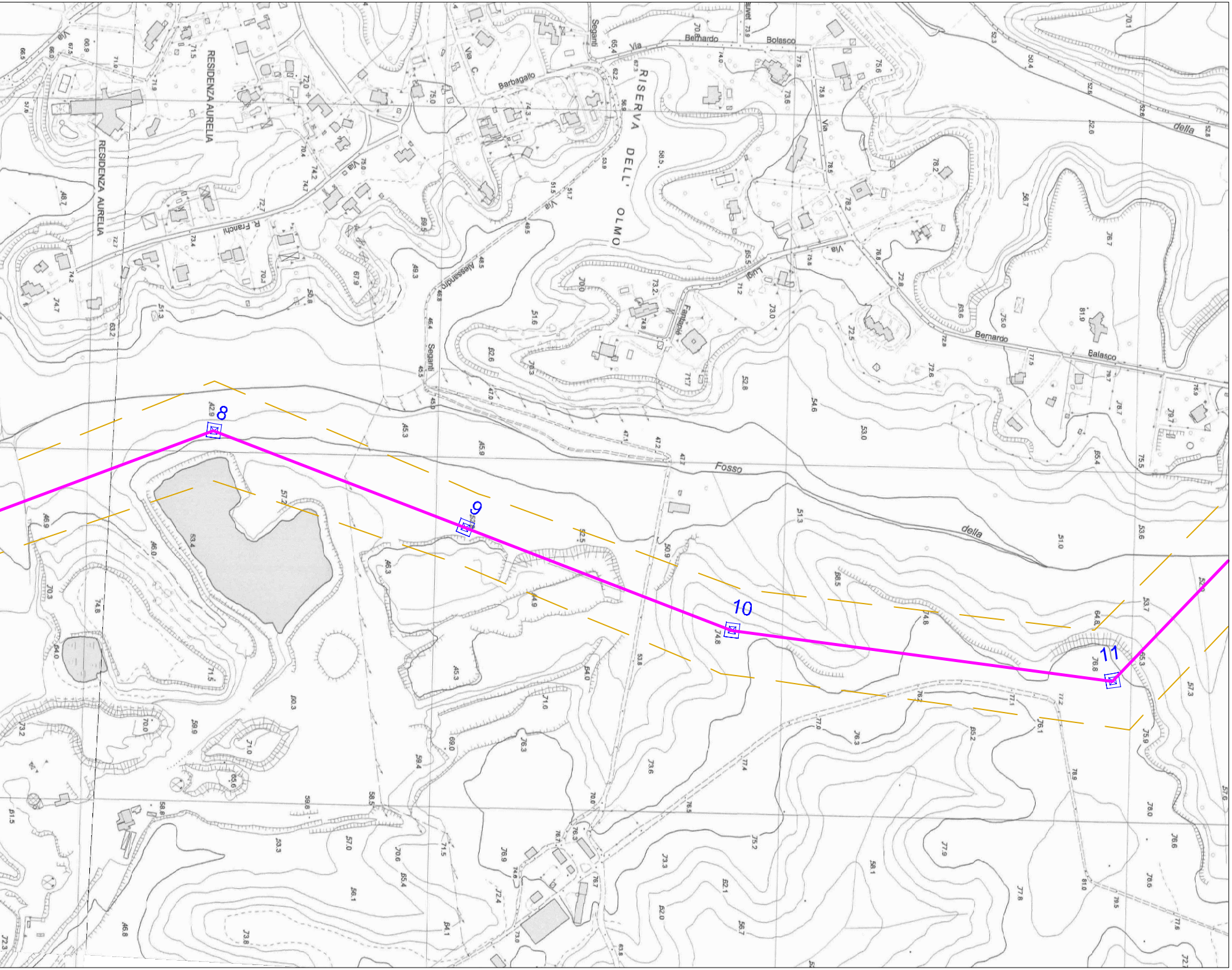
8
9
10
11
RESIDENZA AURELIA
RESIDENZA AURELIA
Via Franchi
Via Barbagallo
Via C.
Via Alessandro Seganti
RISERVA DELL' OLMO
Via Bernardo Bolasco
Bernardo
Bolasco
Fosso
della
della

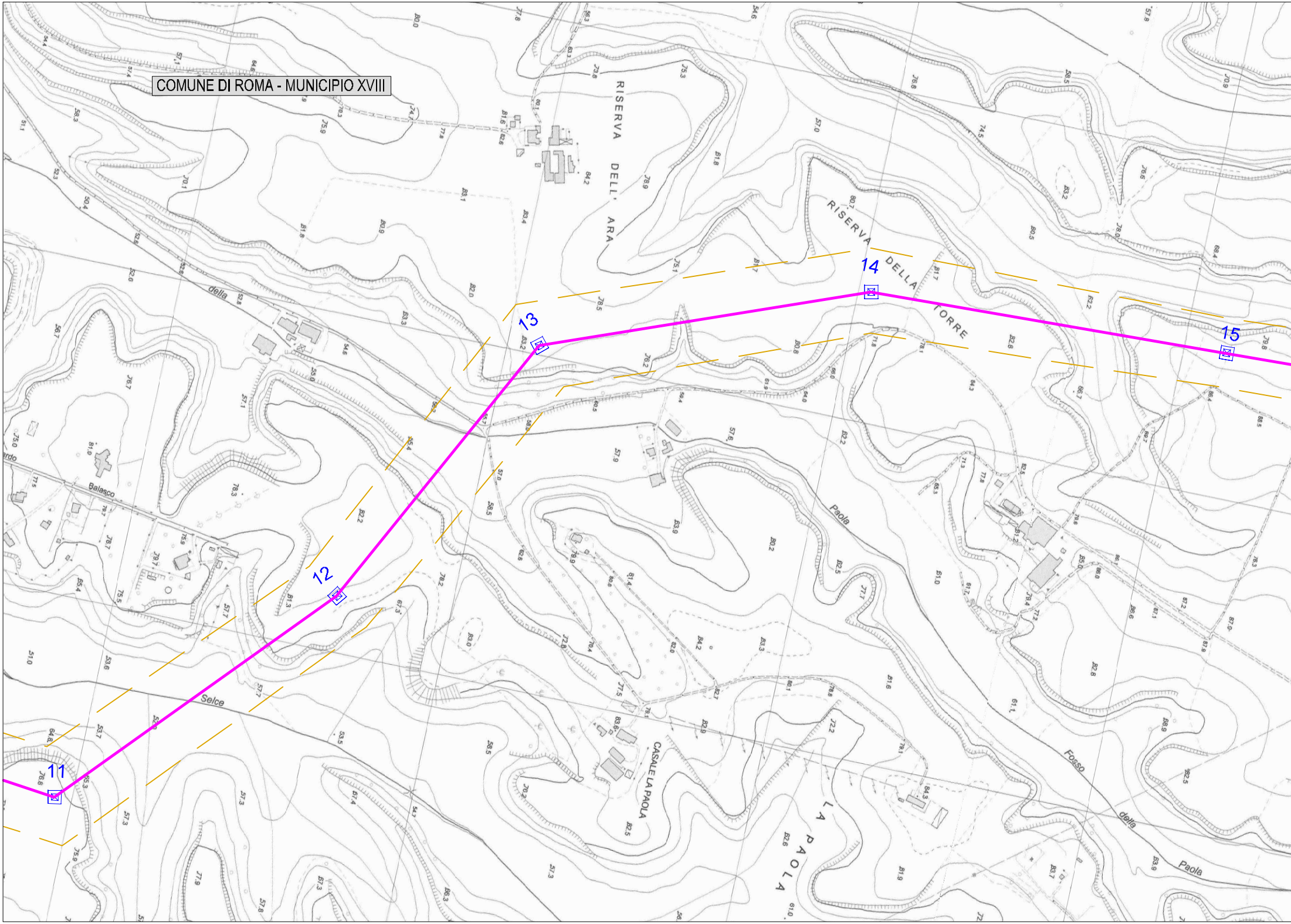
COMUNE DI ROMA - MUNICIPIO XVIII
RISERVA DELL' ARA
RISERVA DELLA TORRE
CASALE LA PAOLA
LA PAOLA
Fosso della Paola
Paola
Selce
della
Balasco
ardo
11
12
13
14
15

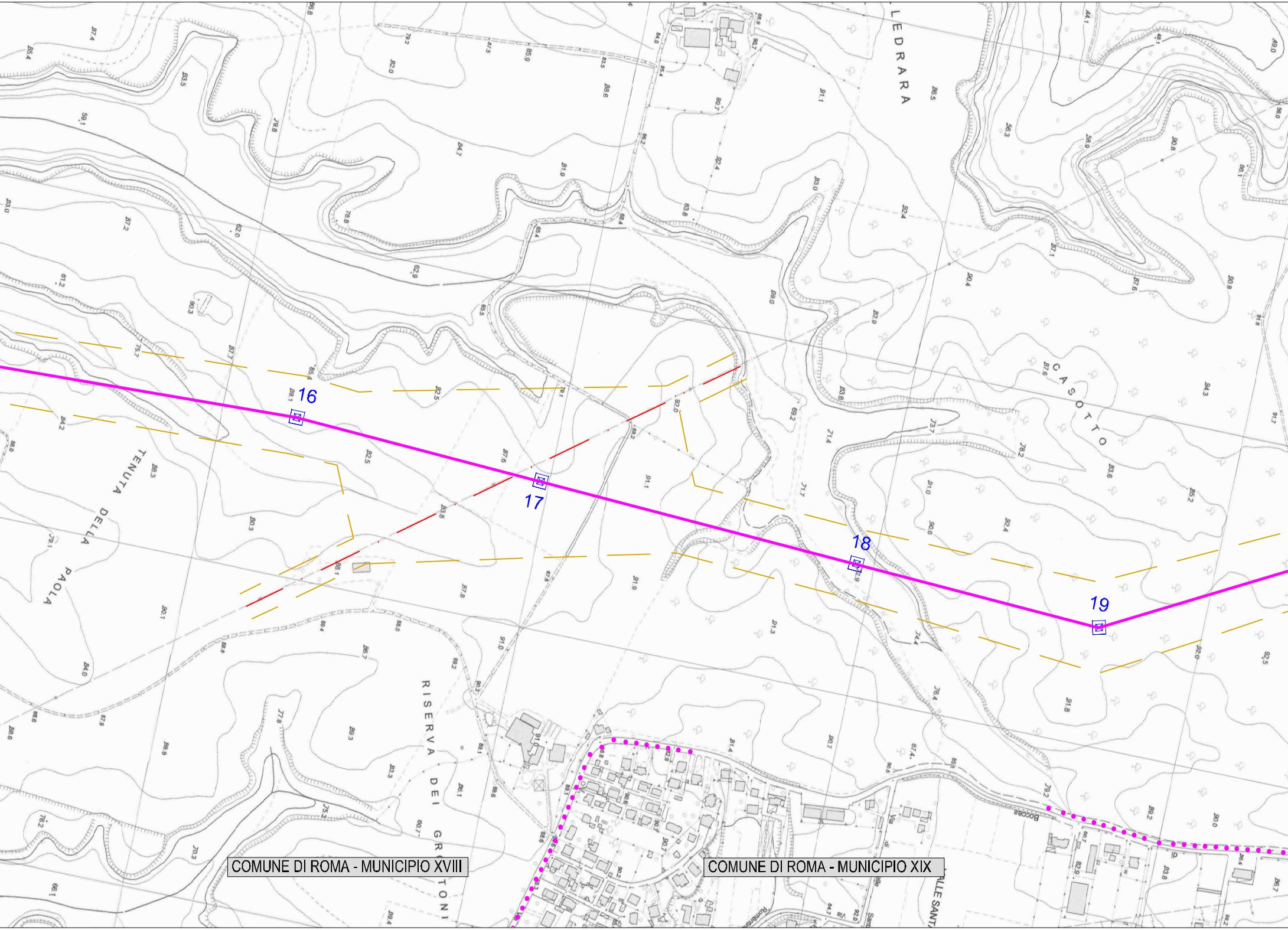

16
17
18
19
TENUTA DELLA PAOLA
RISERVA DEI GROTONI
CASOTTO
LEDRARA
COMUNE DI ROMA - MUNICIPIO XVIII
COMUNE DI ROMA - MUNICIPIO XIX

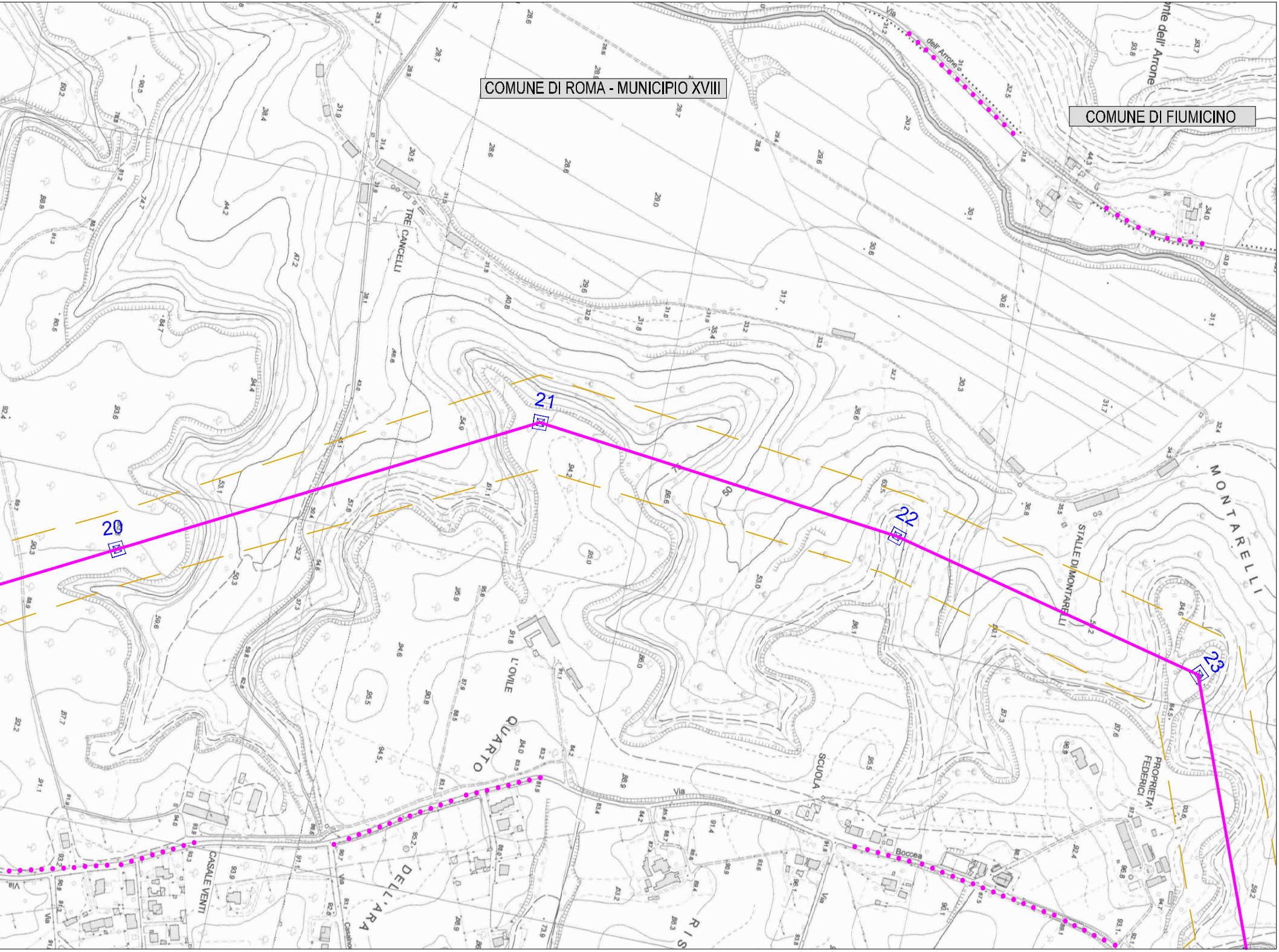
COMUNE DI ROMA - MUNICIPIO XVIII
COMUNE DI FIUMICINO
onte dell' Arrone
Via dell' Arrone
TRE CANCELLI
20
21
22
23
STALLE DI MONTARELLI
MONTARELLI
L'OVILE
QUARTO DELL'ARA
SCUOLA
PROPRIETA' FEDERICI
Via Boccea
CASALE VENTI
Via Casalno

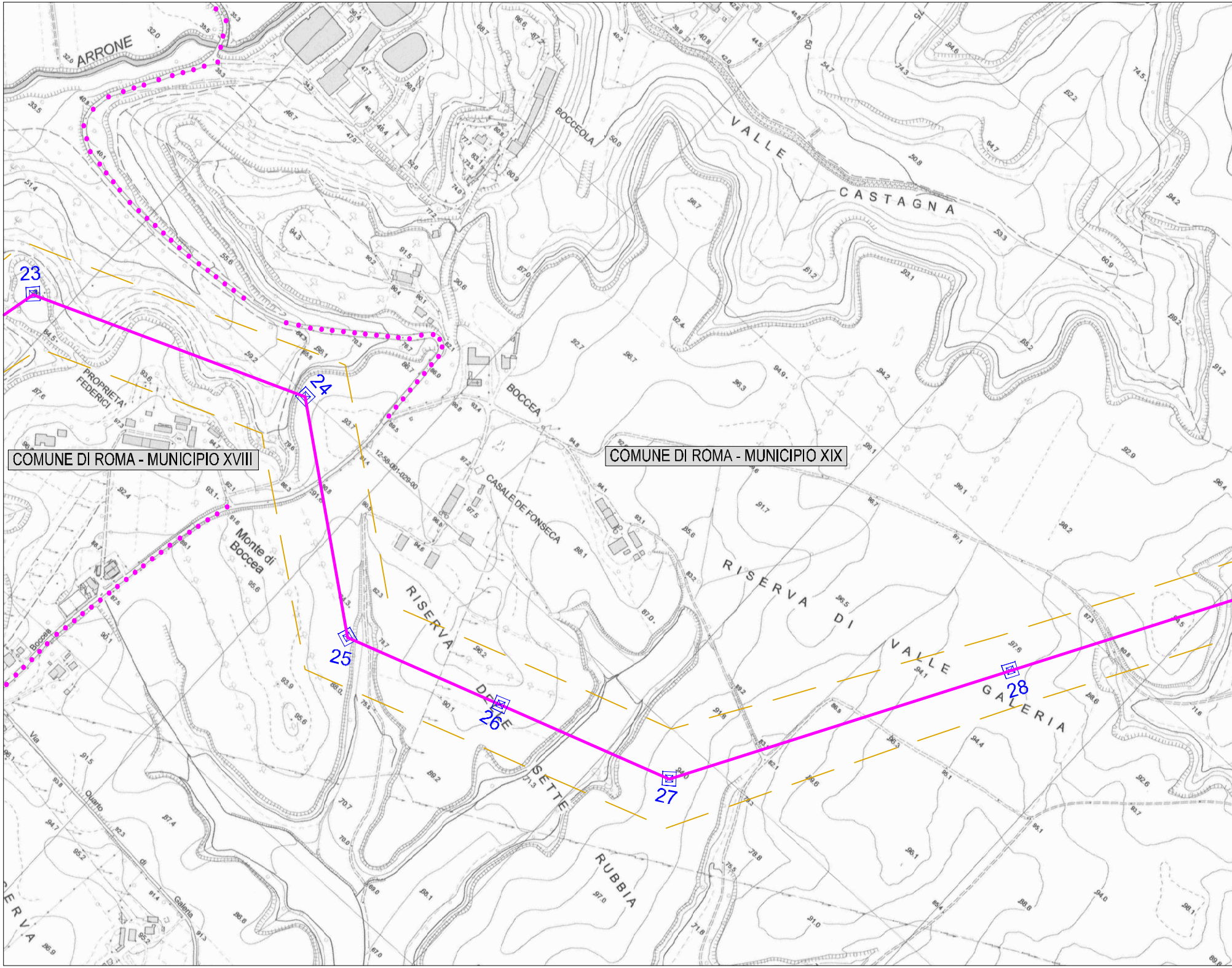
ARRONE
VALLE CASTAGNA
BOCCEOLA
BOCCEA
PROPRIETA' FEDERICI
COMUNE DI ROMA - MUNICIPIO XVIII
COMUNE DI ROMA - MUNICIPIO XIX
CASALE DE FONSECA
12-58-001-029-00
Monte di Boccea
Boccea
RISERVA DI VALLE GALERIA
RISERVA DELLE SETTE RUBBIA
Via di Quarto Galeria
RISERVA
23
24
25
26
27
28

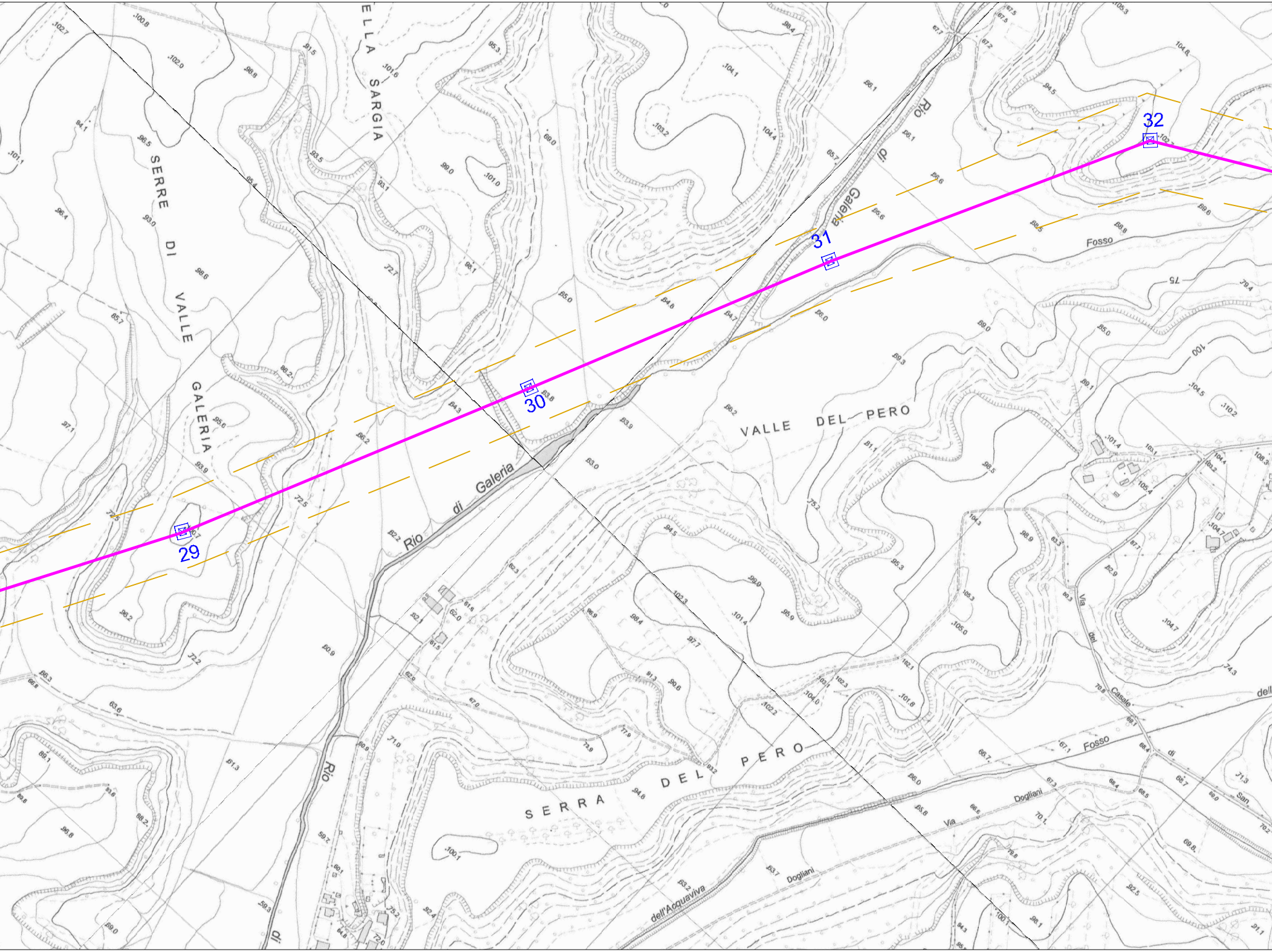
ELLA SARGIA
SERRE DI VALLE GALERIA
Rio di Galeria
Rio di Galeria
VALLE DEL PERO
Fosso
75
100
SERRA DEL PERO
Via del Casale di San
Fosso
Via Dogliani
dell'Acquaviva
Dogliani
Rio di
29
30
31
32

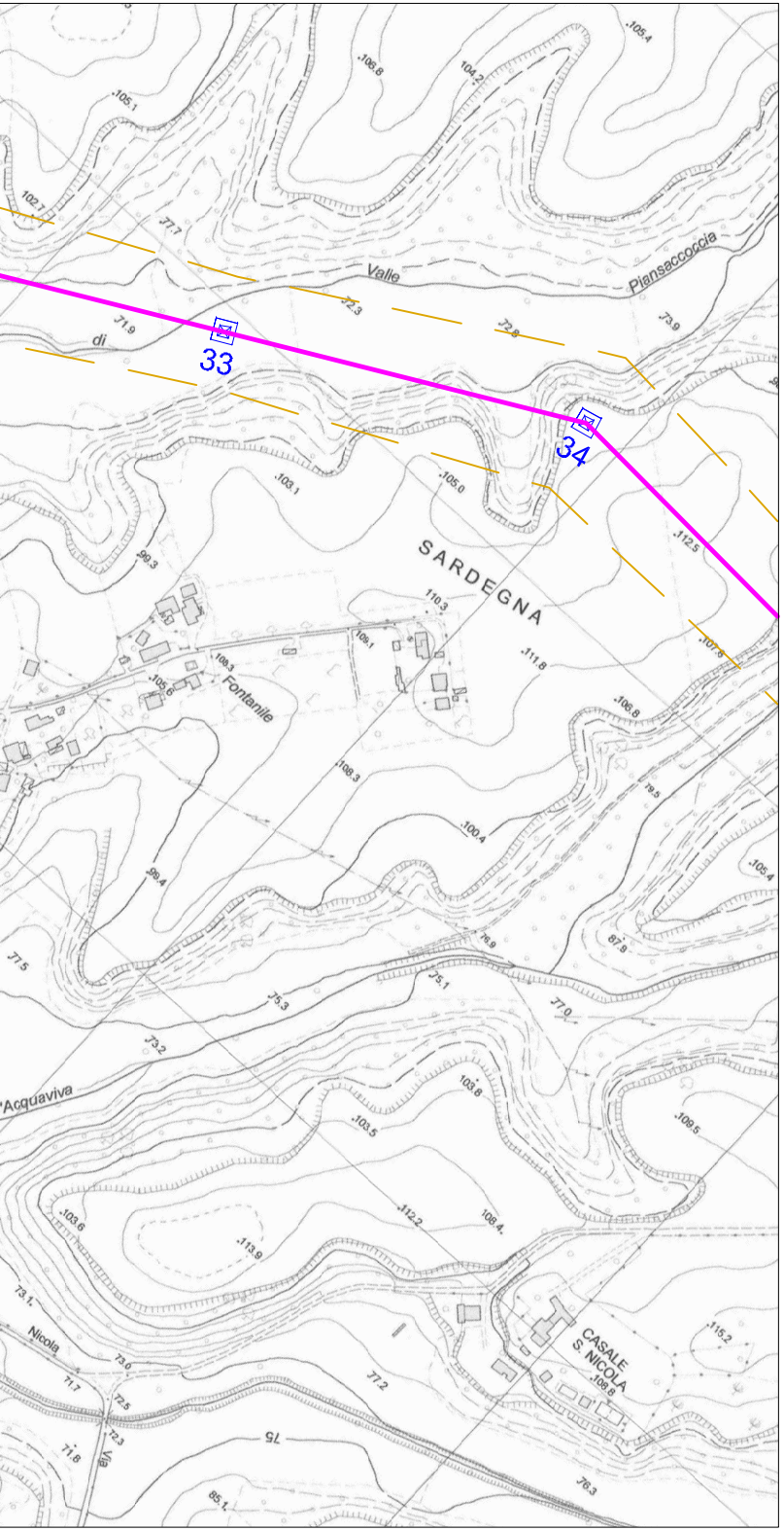
Valle
di
Piansaccoccia
33
34
SARDEGNA
Fontanile
Acquaviva
CASALE S. NICOLA
Nicola
Via

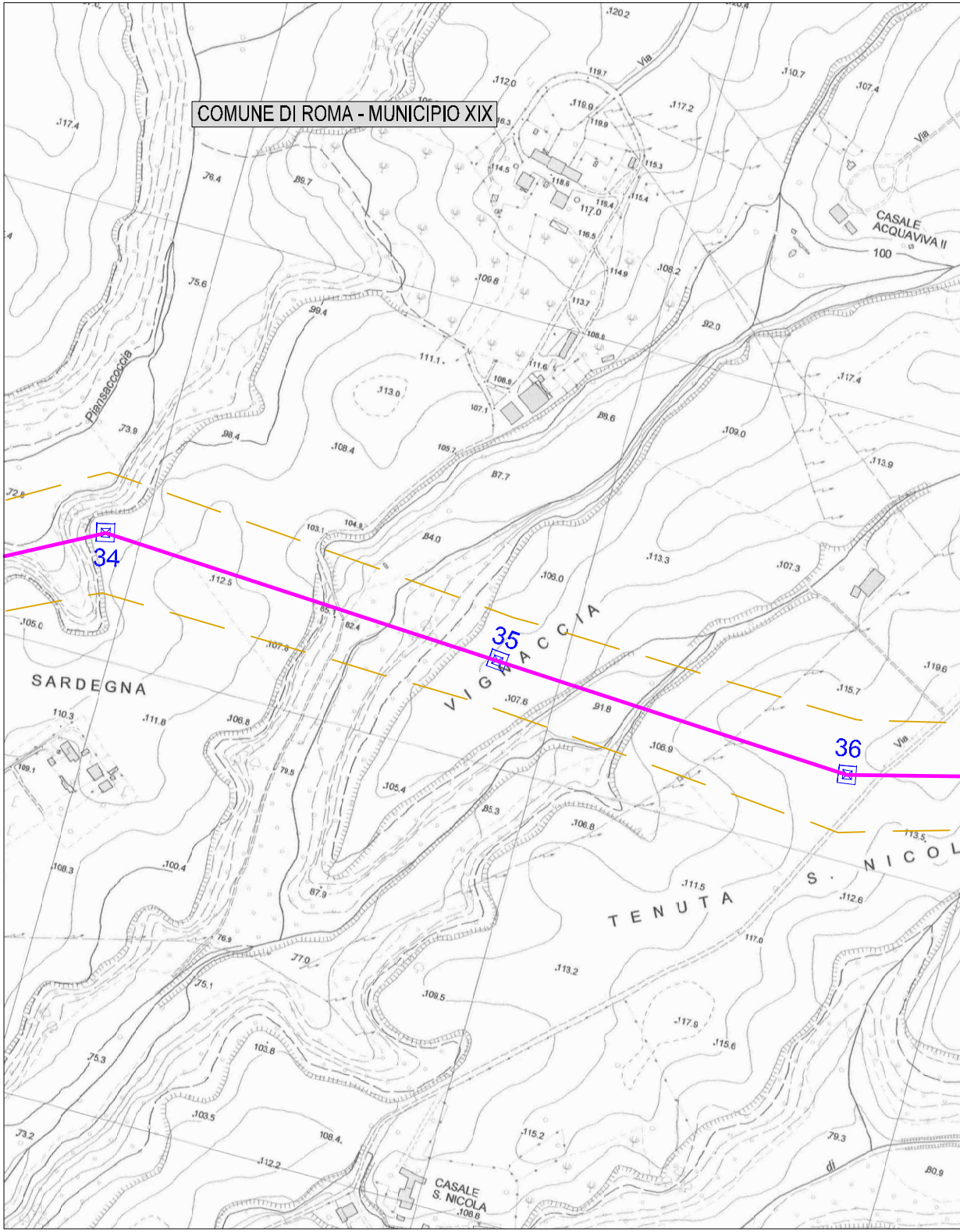
COMUNE DI ROMA - MUNICIPIO XIX
Via
Piansaccoccia
CASALE ACQUAVIVA II
100
34
35
36
SARDEGNA
VIGACCIA
TENUTA
S. NICOL
Via
di
CASALE S. NICOLA

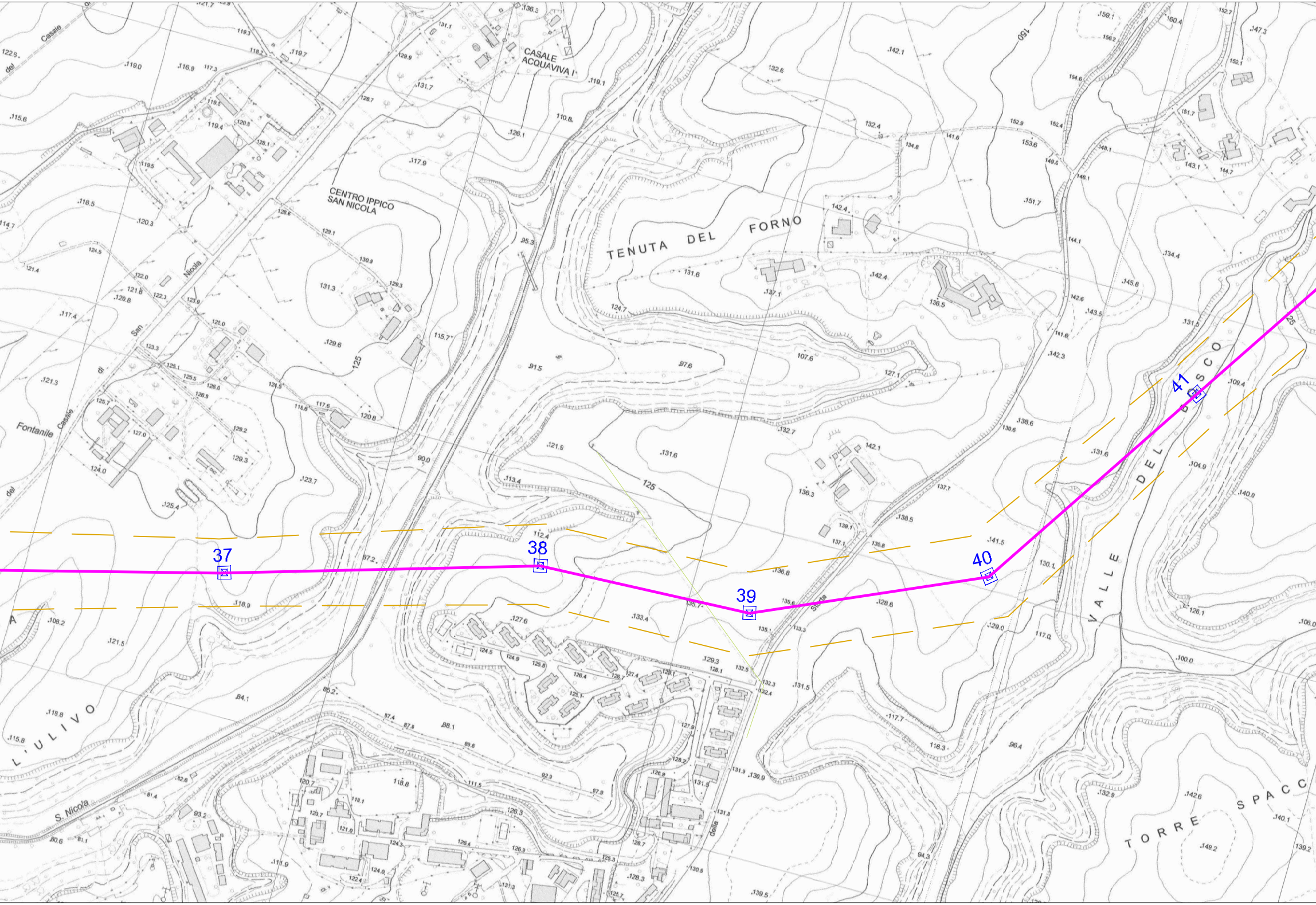

CASALE ACQUAVIVA I
CENTRO IPPICO SAN NICOLA
TENUTA DEL FORNO
VALLE DEL BOSCO
TORRE SPACC
Fontanile
Casale
del
San Nicola
L'ULIVO
S. Nicola
Strada della
37
38
39
40
41
125
150

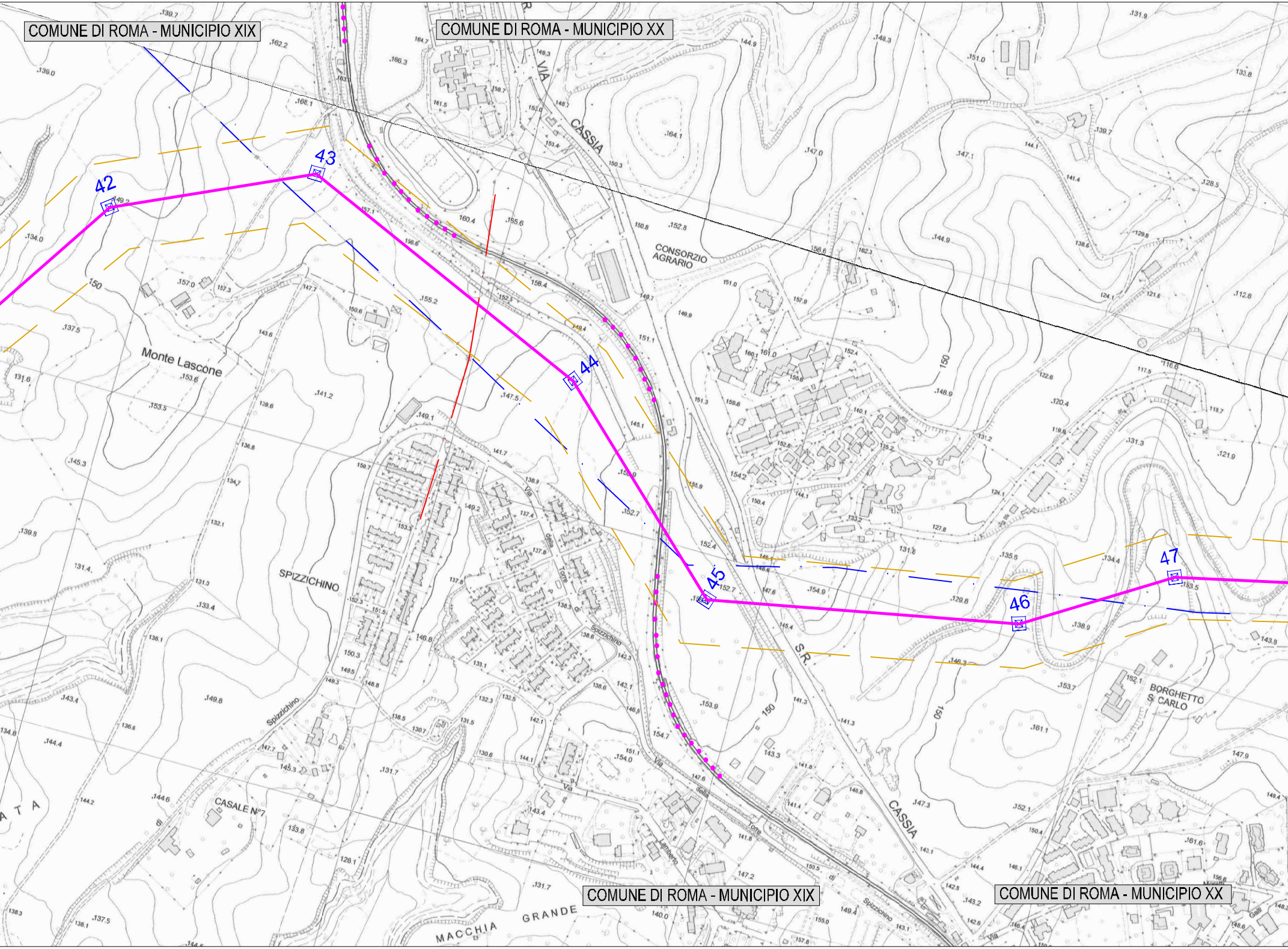
COMUNE DI ROMA - MUNICIPIO XIX
COMUNE DI ROMA - MUNICIPIO XX
42
43
44
45
46
47
VIA CASSIA
CONSORZIO AGRARIO
Monte Lascone
SPIZZICHINO
Via della Torre di Spizzichino
S.R. CASSIA
BORGHETTO S. CARLO
CASALE N°7
MACCHIA GRANDE
COMUNE DI ROMA - MUNICIPIO XIX
COMUNE DI ROMA - MUNICIPIO XX

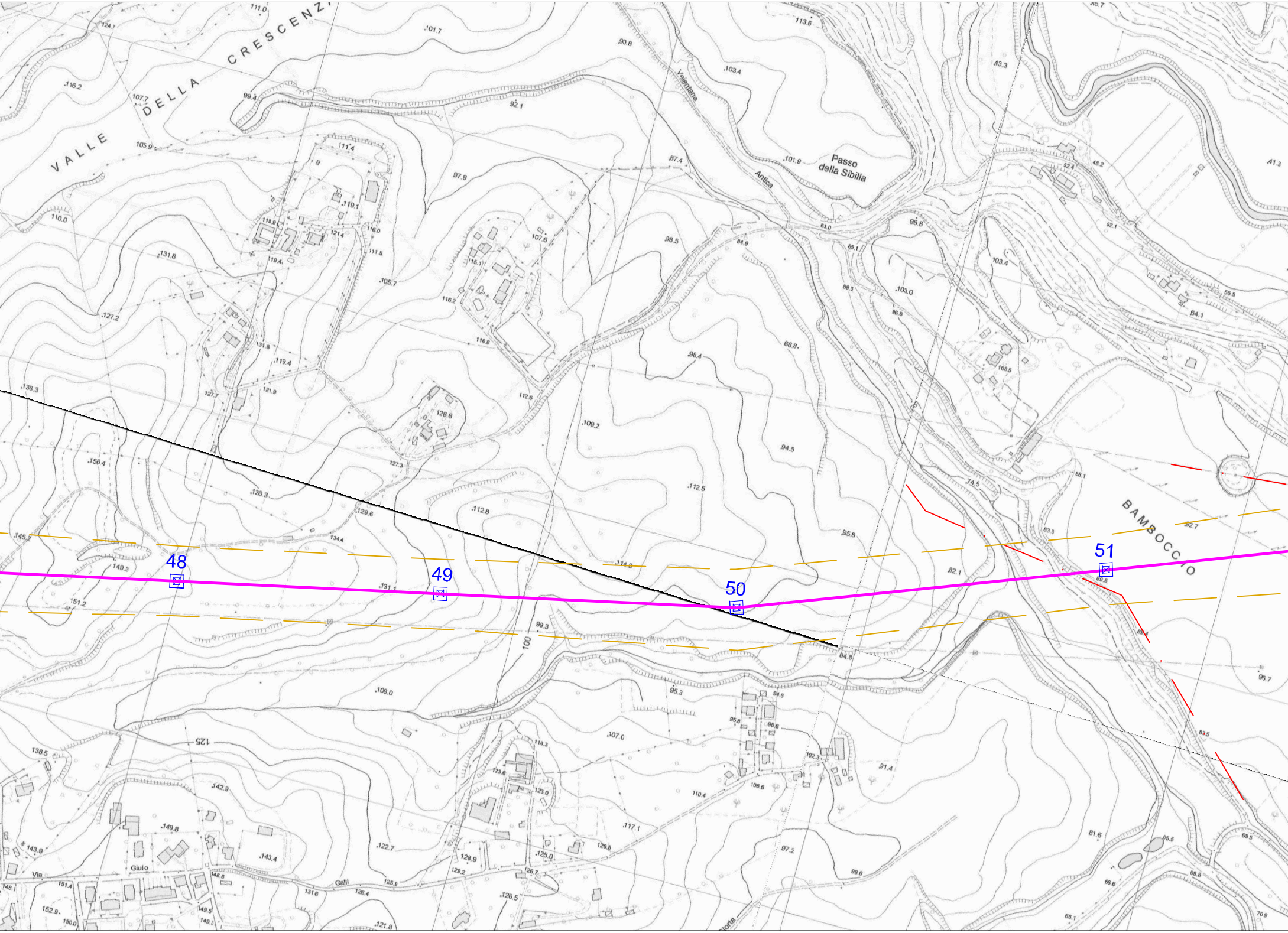

VALLE DELLA CRESCENZA
Passo della Sibilla
Veientana
Antica
BAMBOCCIO
Via Giulio Galli
Storta
48
49
50
51
100
125
111.0
124.7
101.7
90.8
113.6
43.3
116.2
107.7
99.4
92.1
103.4
105.9
111.4
97.9
87.4
101.9
52.4
46.2
41.3
110.0
119.1
118.9
121.4
116.0
111.5
119.4
131.8
105.7
107.6
115.1
116.2
98.5
84.9
83.0
85.1
98.8
52.1
103.4
103.0
89.3
86.6
55.5
84.1
127.2
116.8
88.8
96.4
108.5
131.8
119.4
127.7
121.9
112.6
138.3
128.8
109.2
94.5
74.5
88.1
156.4
127.3
126.3
112.5
129.6
112.8
83.3
92.7
145.2
134.4
95.8
114.0
140.3
151.2
131.1
82.1
69.8
99.3
84.8
96.7
108.0
95.3
94.6
95.8
98.6
107.0
102.3
91.4
83.5
138.5
118.3
123.6
123.0
108.6
110.4
142.9
149.8
117.1
143.9
143.4
122.7
128.9
125.0
120.8
97.2
81.6
65.5
69.5
148.8
151.4
148.1
129.2
126.7
131.6
126.4
125.9
126.5
99.6
66.6
68.8
152.9
150.0
149.5
149.3
121.8
68.1
70.9

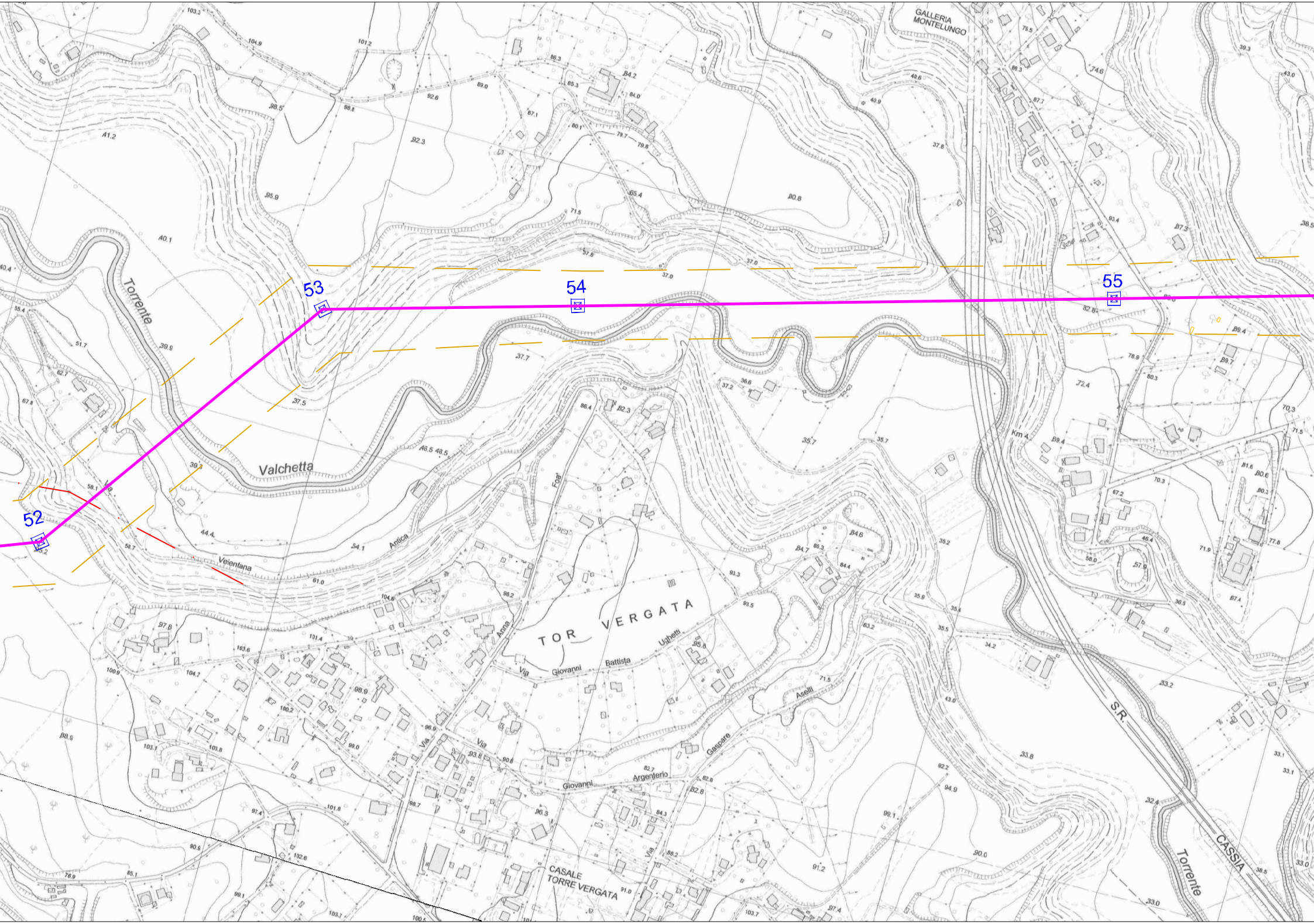
GALLERIA MONTELUNGO
52
53
54
55
Torrente
Valchetta
Via Veientana
Antica
Via Foa'
Anna
TOR VERGATA
Via Giovanni Battista Ughetti
Aselli
Gaspare
Via Giovanni Argenterio
CASALE TORRE VERGATA
Km 4
S.R.
CASSIA
Torrente

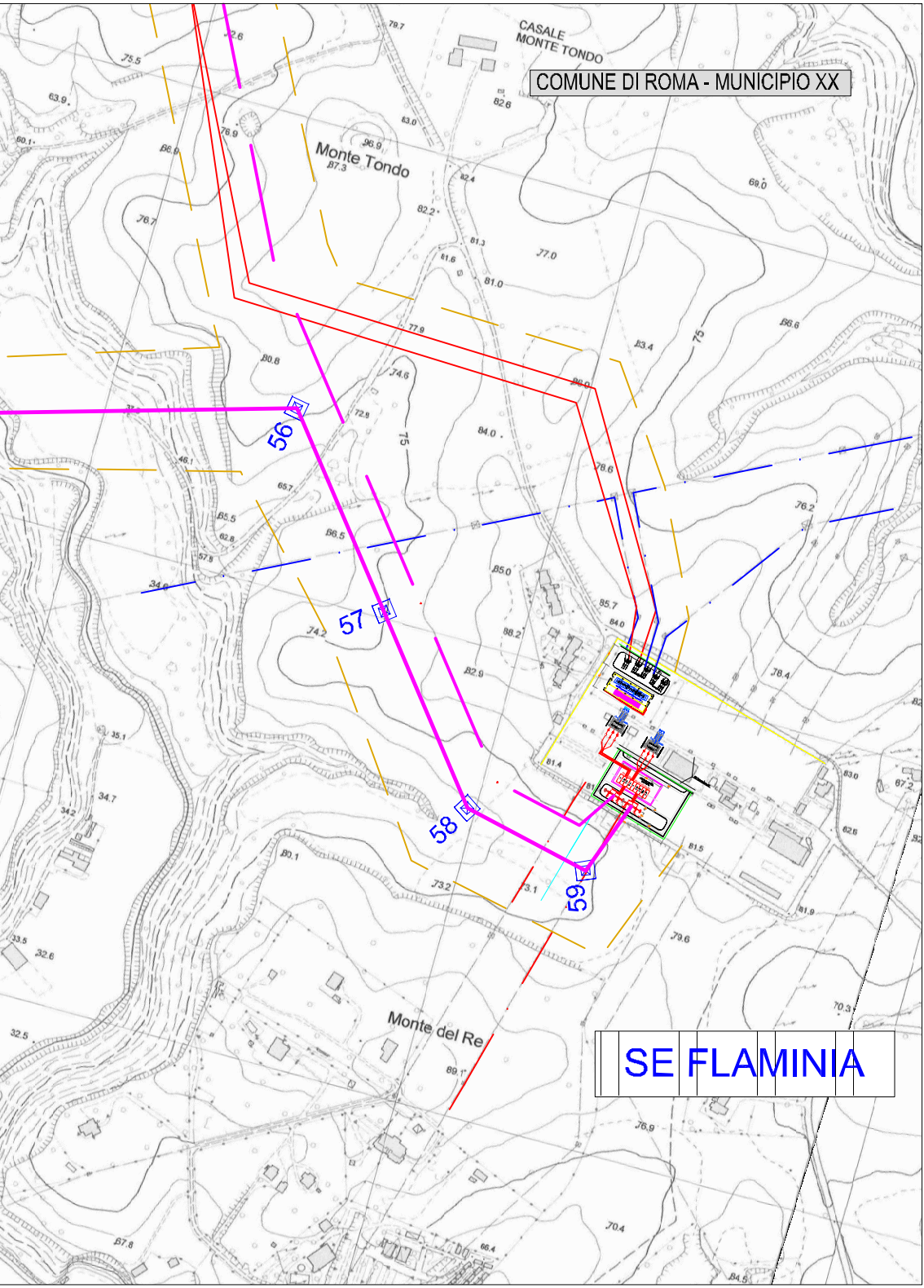
CASALE
MONTE TONDO
COMUNE DI ROMA - MUNICIPIO XX
Monte Tondo
56
57
58
59
Monte del Re
SE FLAMINIA