LEGENDA

▬	Tracciato elettrodotto aereo a 380 KV
— · — · —	Elettrodotto 150 kV D.T. in progetto (Variante linea esistente Flaminia-Morlupo)
— — —	Fascia D.P.A.
• • • • •	Limiti Amministrativi

ORDINE INGEGNERI
PROVINCIA CAGLIARI
N. 3088
Dott. Ing. Enrico FARCI

REVISIONI

N.	DATA	DESCRIZIONE	ELABORATO	VERIFICATO	APPROVATO
00	15/10/2010	Riassetto Area Metropolitana di Roma Studio di Massima	M. Ferotti SRI/PRI-RM	M. Ferotti SRI/PRI-RM	E. Fardi SRI/PRI-RM

TIPOLOGIA DELL'ELABORATO

CODIFICA DELL'ELABORATO
DG0584QSWBER00084_02

Terna

PROGETTO

RICAVATO DAL DOC. TERNA

CLASSIFICAZIONE DI SICUREZZA

TITOLO

Nuovo elettrodotto aereo 380 kV
"Roma Nord - Flaminia - Roma Ovest"
(Tratta Flaminia - Roma Nord)

Corografia con DPA

NOME DEL FILE	SCALA CAD	FORMATO	SCALA	FOGLIO
DE0584QNWBER00008_01	1 unità = 5 m	297 x 3490	1:5.000	1 / 1

Questo documento contiene informazioni di proprietà Terna S.p.A. e deve essere utilizzato esclusivamente dal destinatario in relazione alle finalità per le quali è stato ricevuto. E' vietata qualsiasi forma di riproduzione o di divulgazione senza l'esplicito consenso di Terna S.p.A.

This document contains information proprietary to Terna S.p.A. and it will have to be used exclusively for the purposes for which it has been furnished. Whichever shape of spreading or reproduction without the written permission of Terna S.p.A. is prohibit.

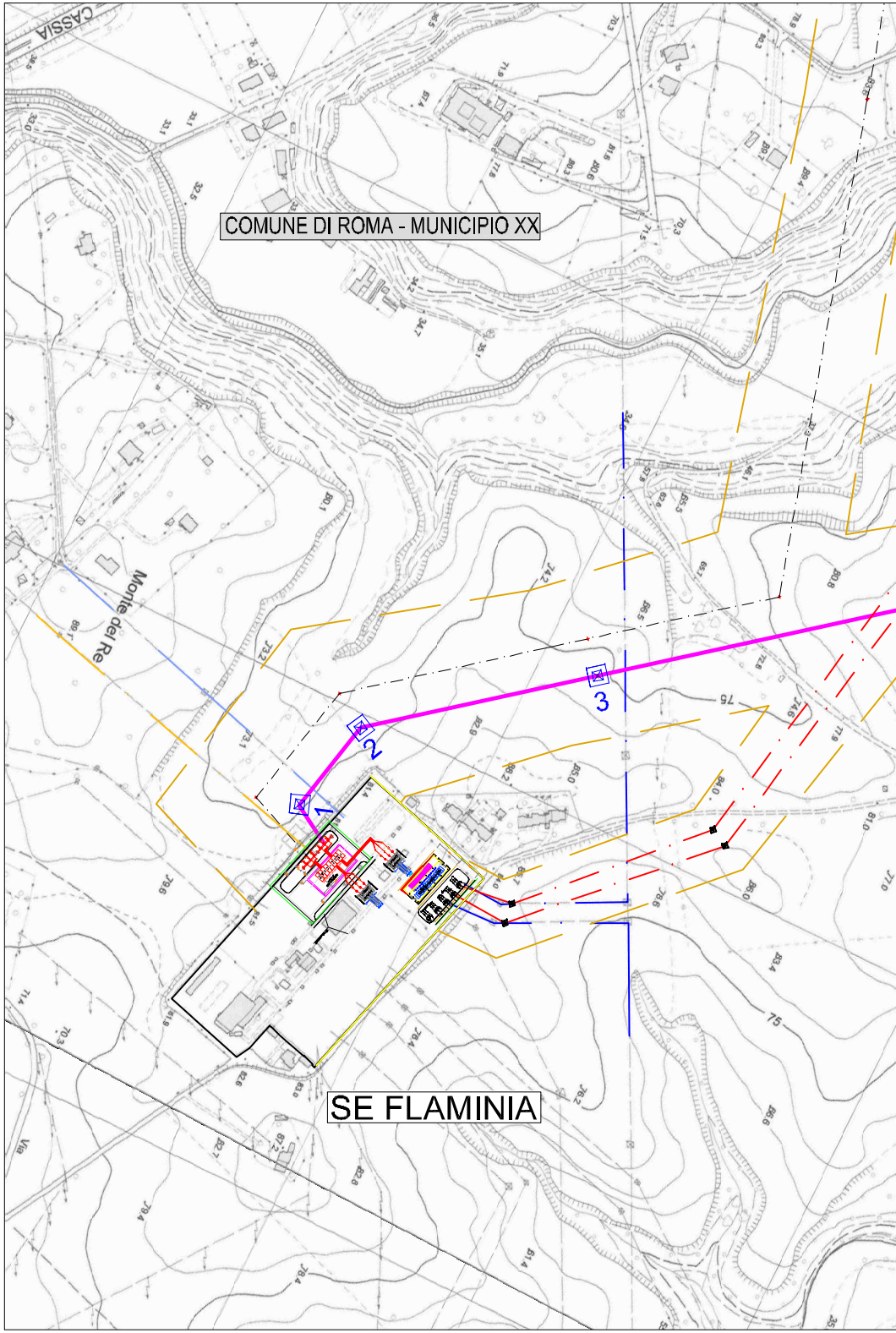
CASSIA
COMUNE DI ROMA - MUNICIPIO XX
Monte del Re
1
2
3
SE FLAMINIA

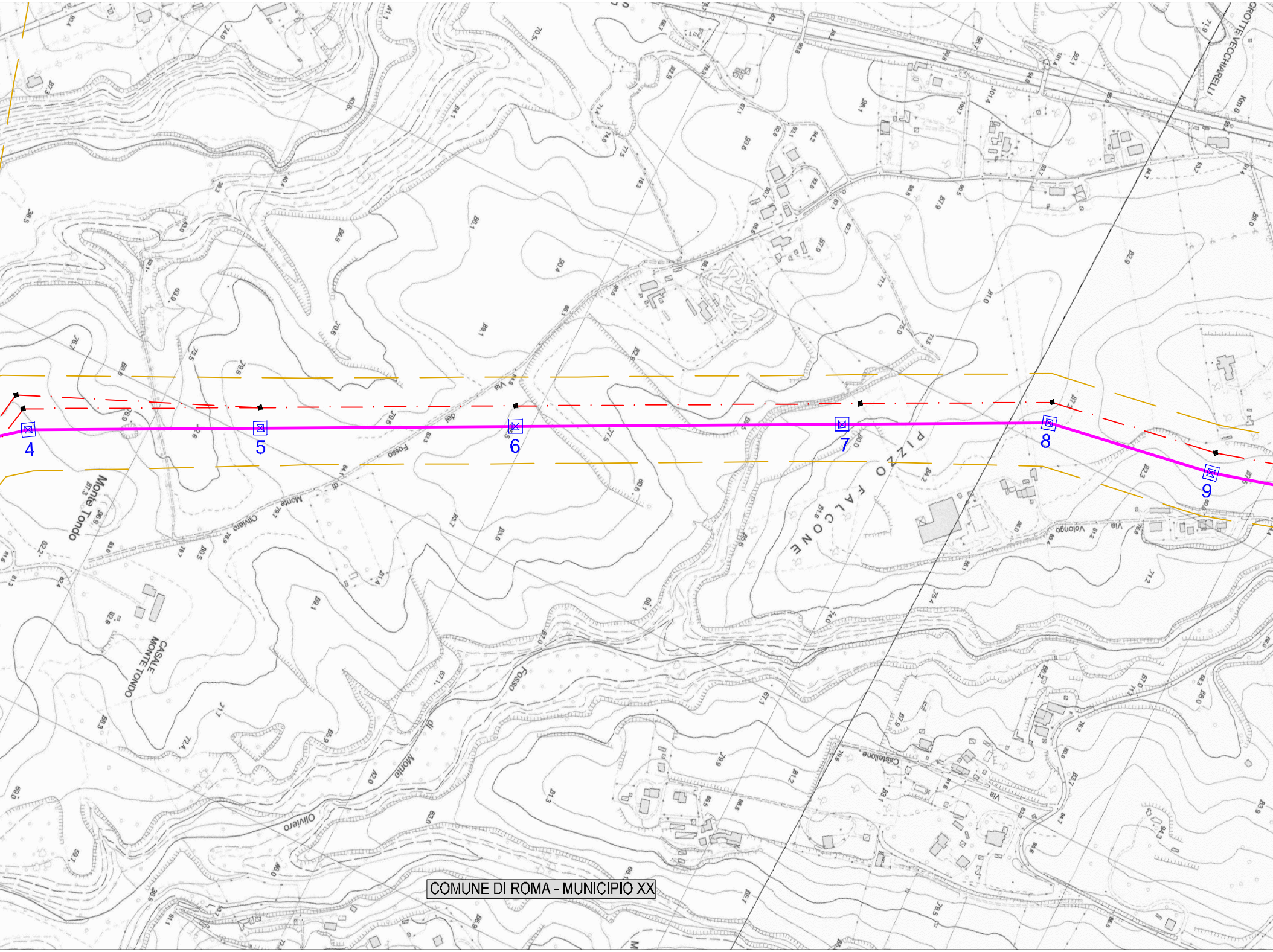
4
5
6
7
8
9
GROTTE VECCHIARELLI
Km 6
Monte Tondo
CASALE MONTE TONDO
PIZZO FALCONE
Via del Fosso di Monte Oliviero
Via Volongo
Via Castellone
Fosso di Monte Oliviero
COMUNE DI ROMA - MUNICIPIO XX

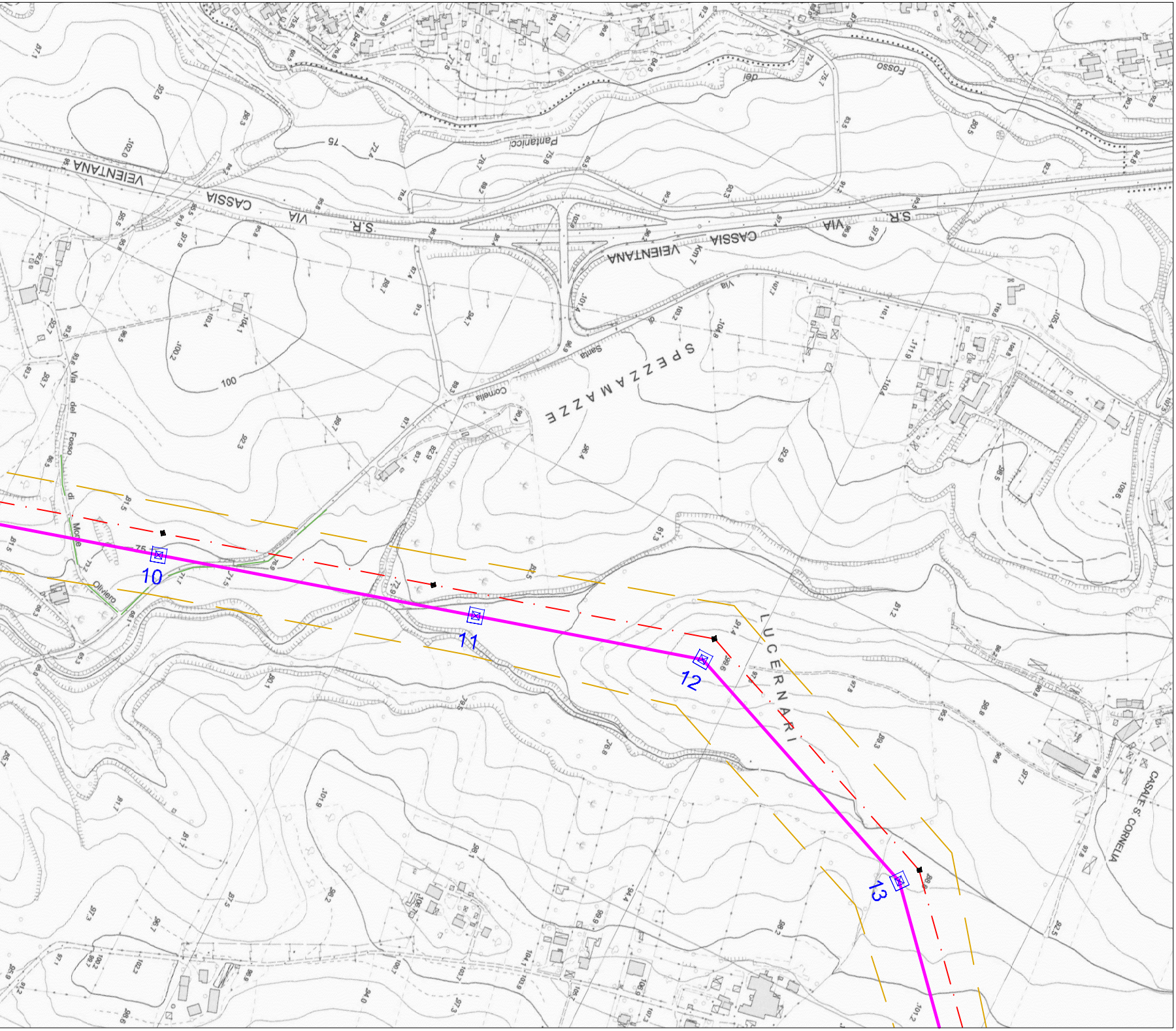
VIA CASSIA VEIENTANA
S.R.
S.R.
VIA CASSIA VEIENTANA
Km 7
Fosso
del Pantanicci
Via di Santa Cornelia
SPEZZAMAZZE
LUCERNARI
CASALE S. CORNELIA
Via del Fosso di Monte Oliviero
100
75
10
11
12
13

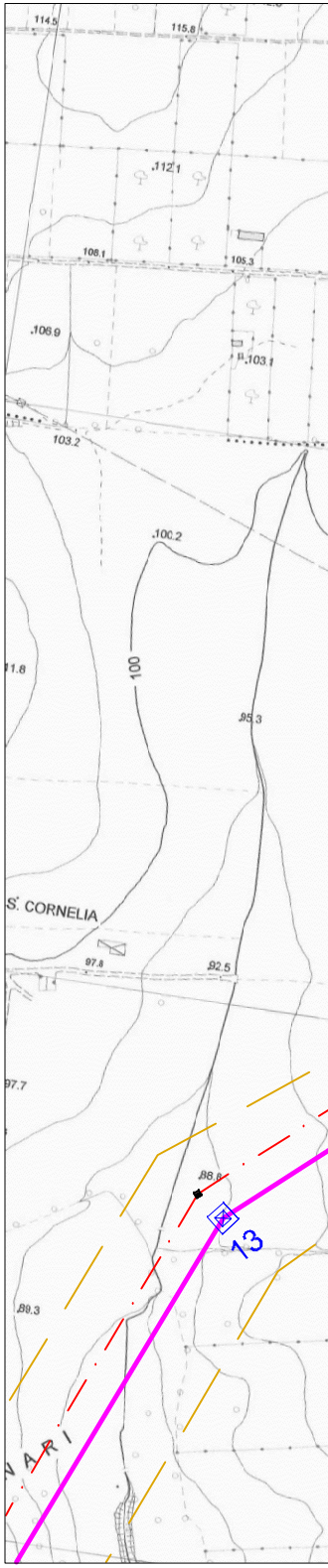
S. CORNELIA
100
NARI
13

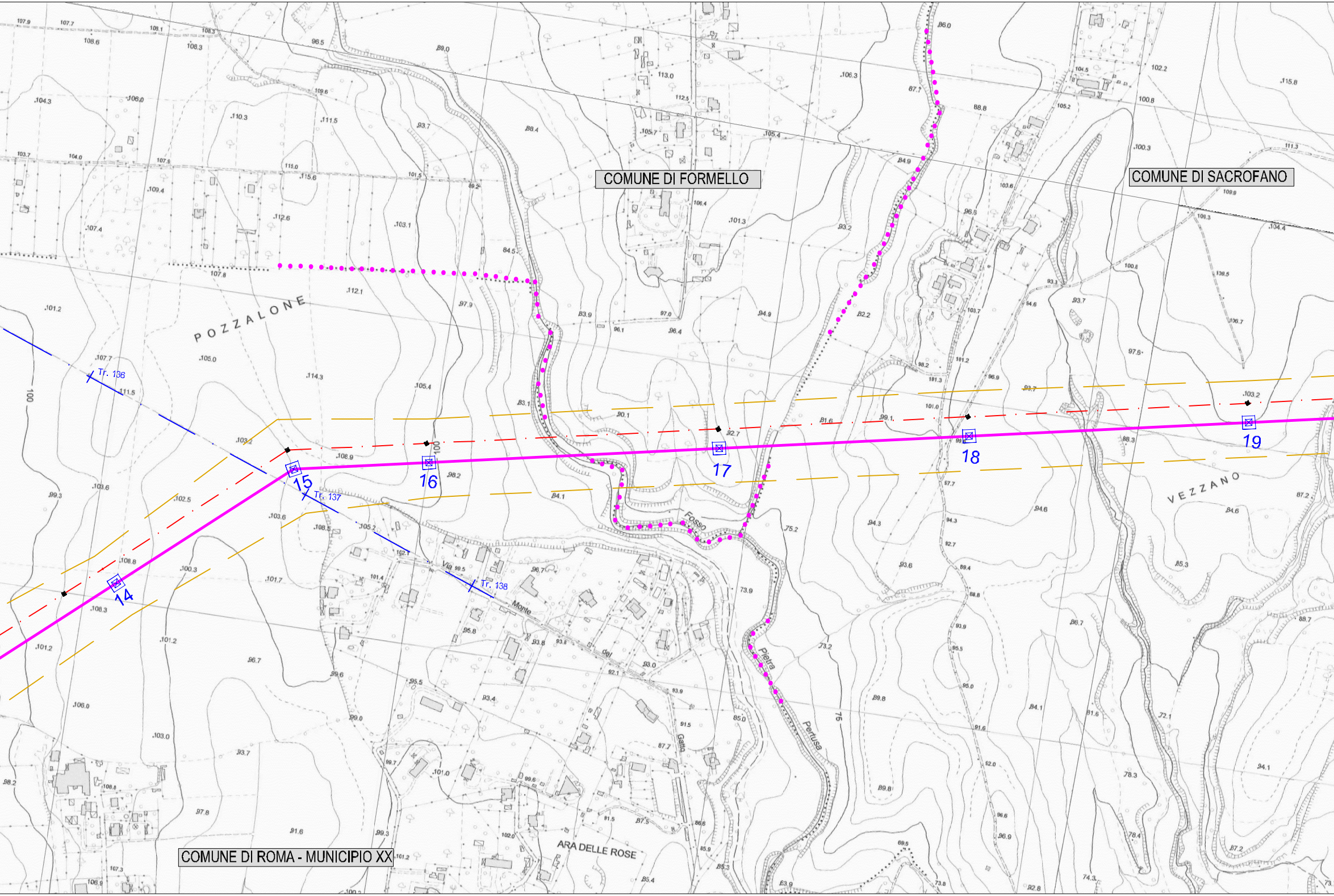
COMUNE DI FORMELLO
COMUNE DI SACROFANO
COMUNE DI ROMA - MUNICIPIO XX
POZZALONE
VEZZANO
ARA DELLE ROSE
Fosso
Pietra
Pertusa
Via
Monte
del
Gatto
Tr. 136
Tr. 137
Tr. 138
14
15
16
17
18
19

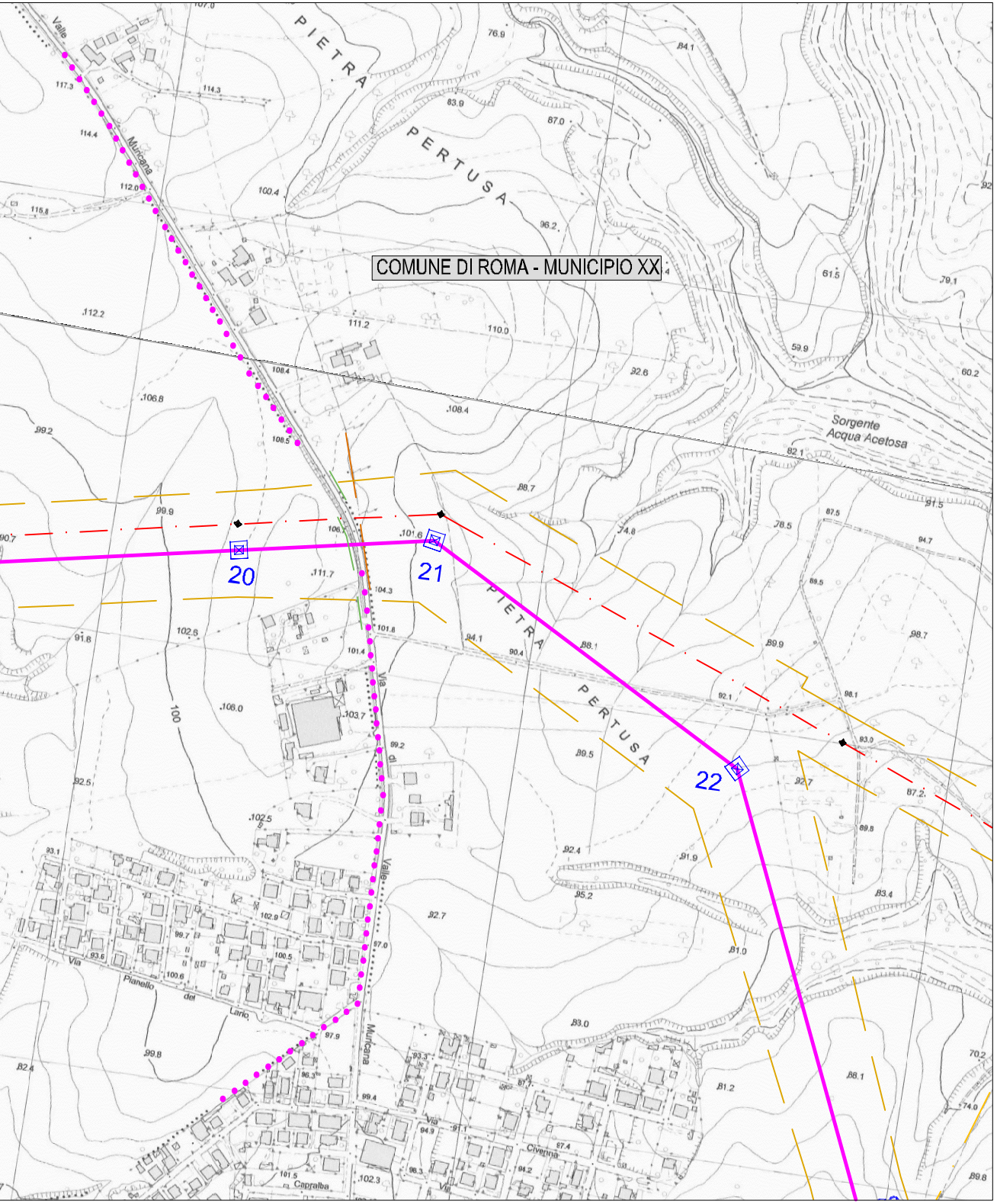
COMUNE DI ROMA - MUNICIPIO XX
PIETRA
PERTUSA
PIETRA
PERTUSA
Sorgente
Acqua Acetosa
20
21
22
Via
Valle
Muricana
Via
Pianello
del
Lario
Capralba
Civenna

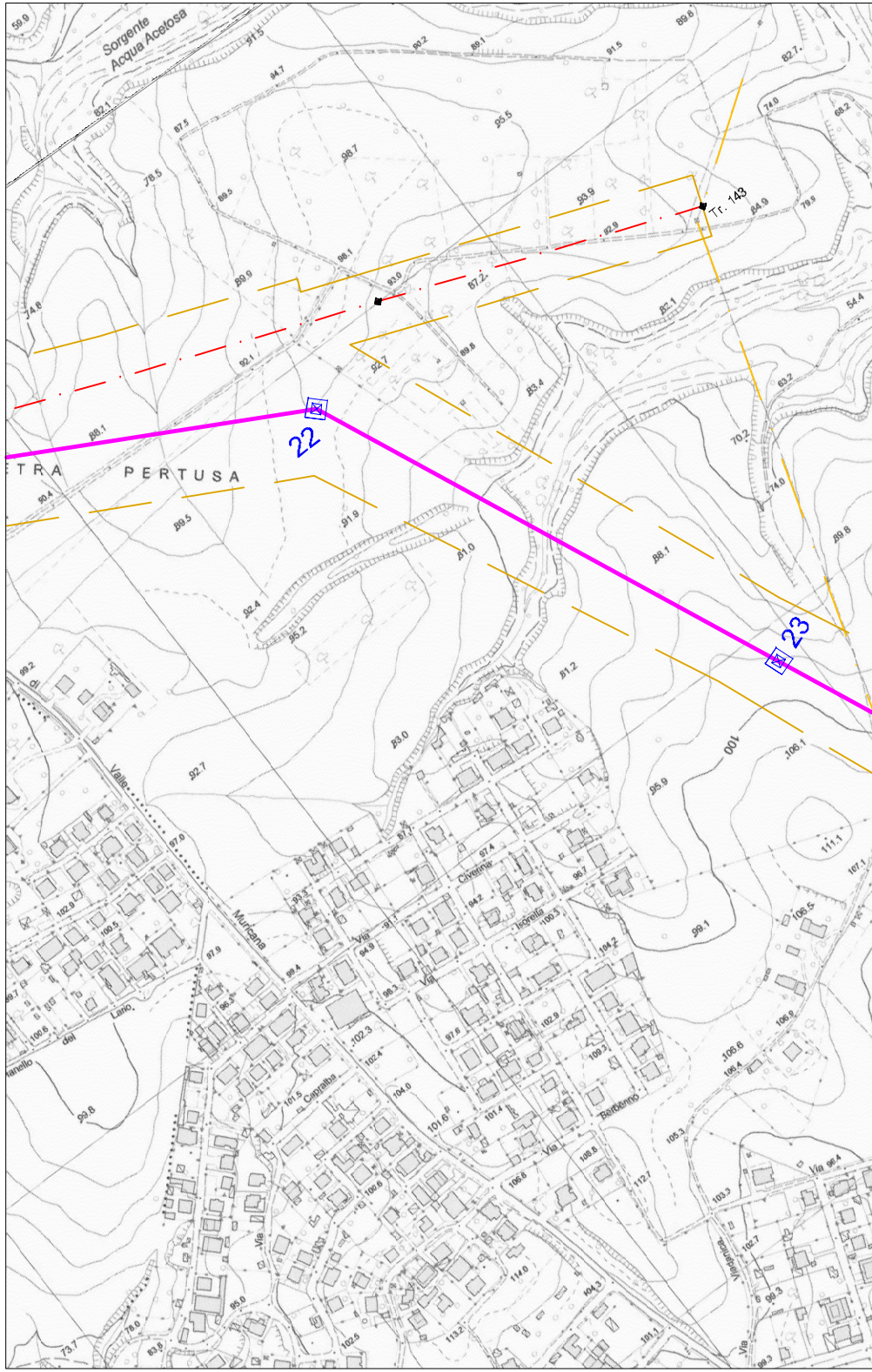
Sorgente
Acqua Acetosa
Tr. 143
TRA
PERTUSA
22
23
Valle
Muricana
Via
Lario
Capralba
Civenna

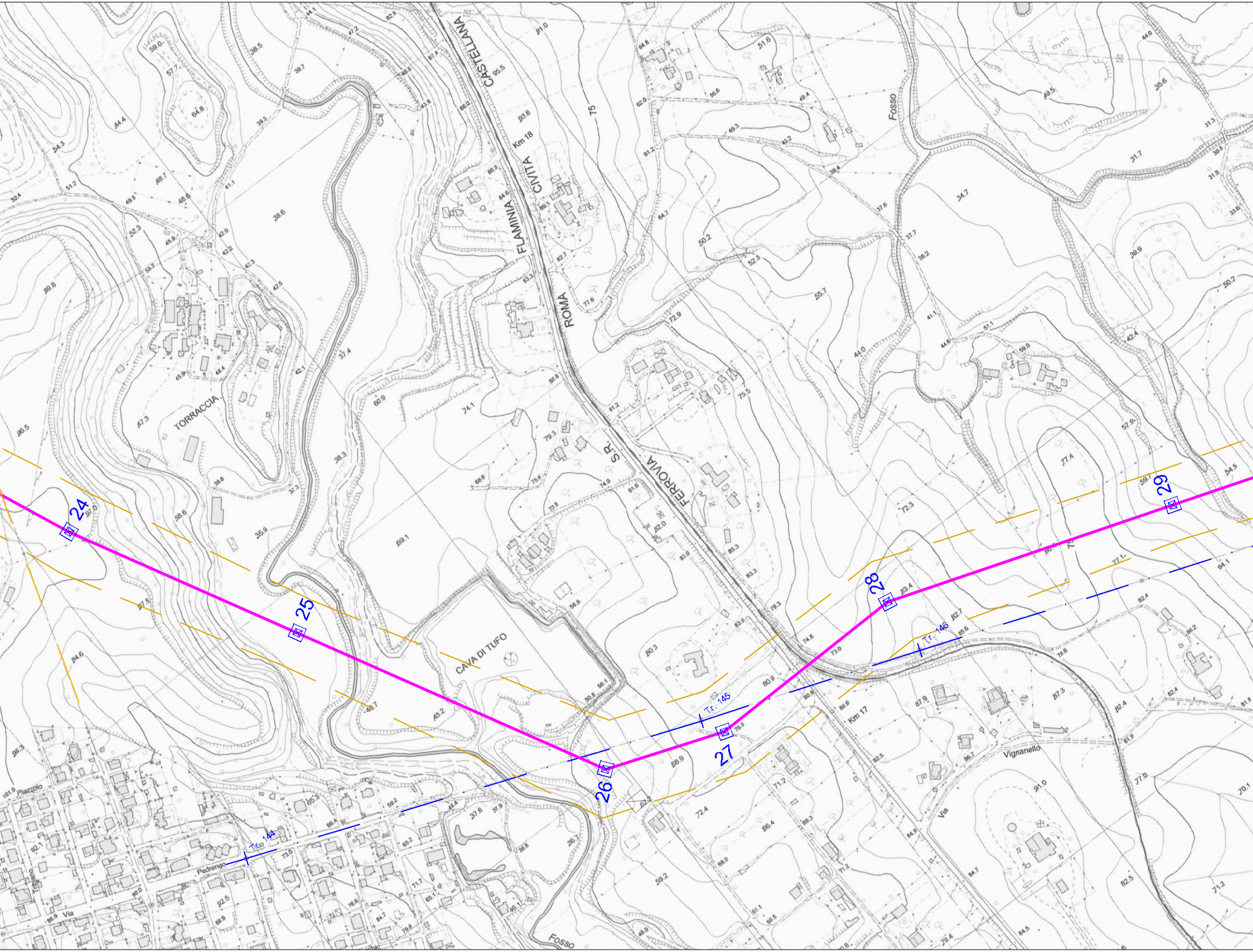
CASTELLANA
FLAMINIA
CIVITA
ROMA
S.R.
FERROVIA
Km 18
Km 17
TORRACCIA
CAVA DI TUFO
Fosso
Fosso
Vignanello
Via
Via
Pedrengo
Piazzolo
Traiano
24
25
26
27
28
29
Tr. 144
Tr. 145
Tr. 146
75

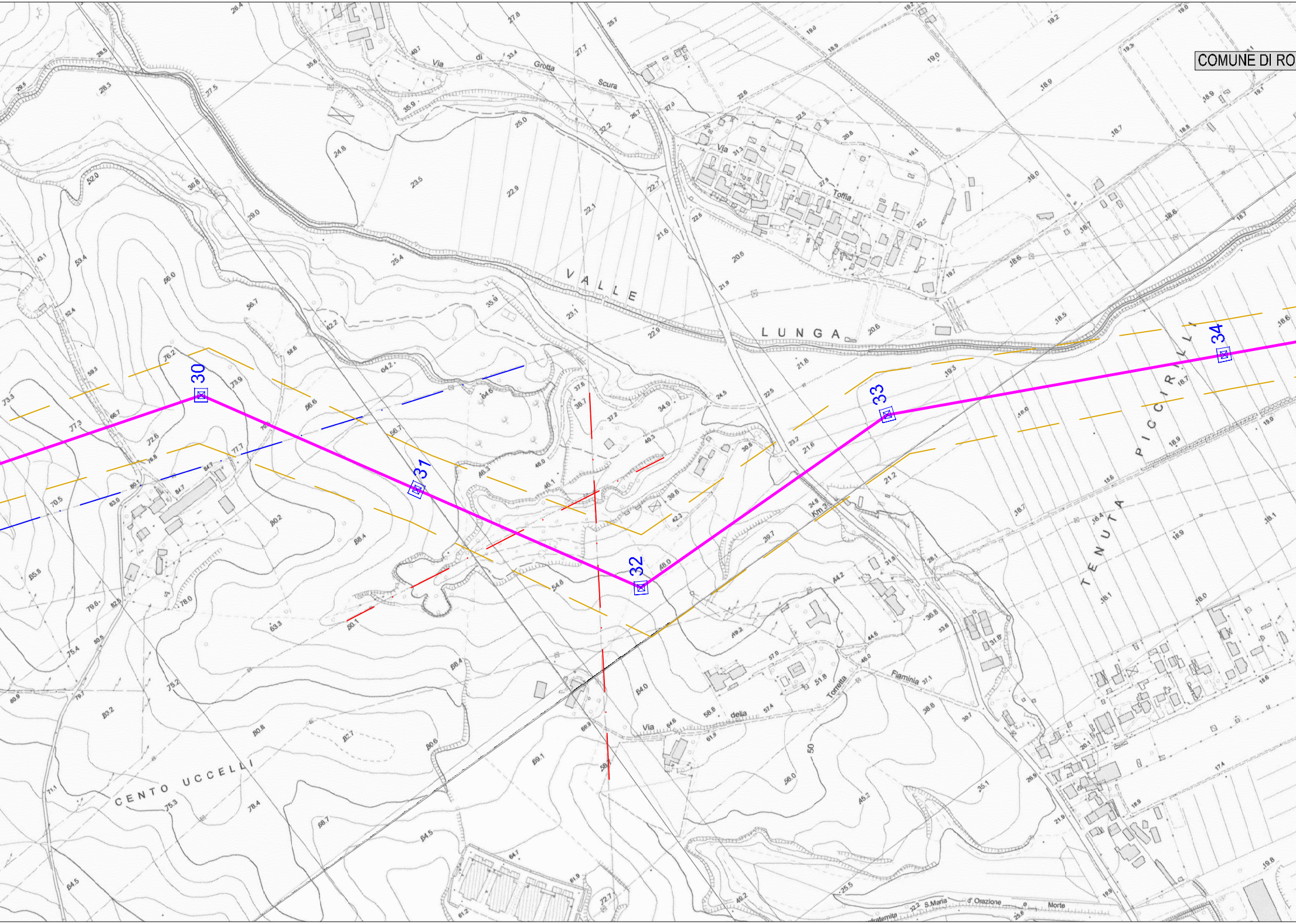
COMUNE DI RO
Via di Grotta Scura
Via Toffia
VALLE LUNGA
TENUTA PICCIRILLI
30
31
32
33
34
Km 3
CENTO UCCELLI
Via della Torretta
Flaminia
S.Maria d' Orazione e Morte

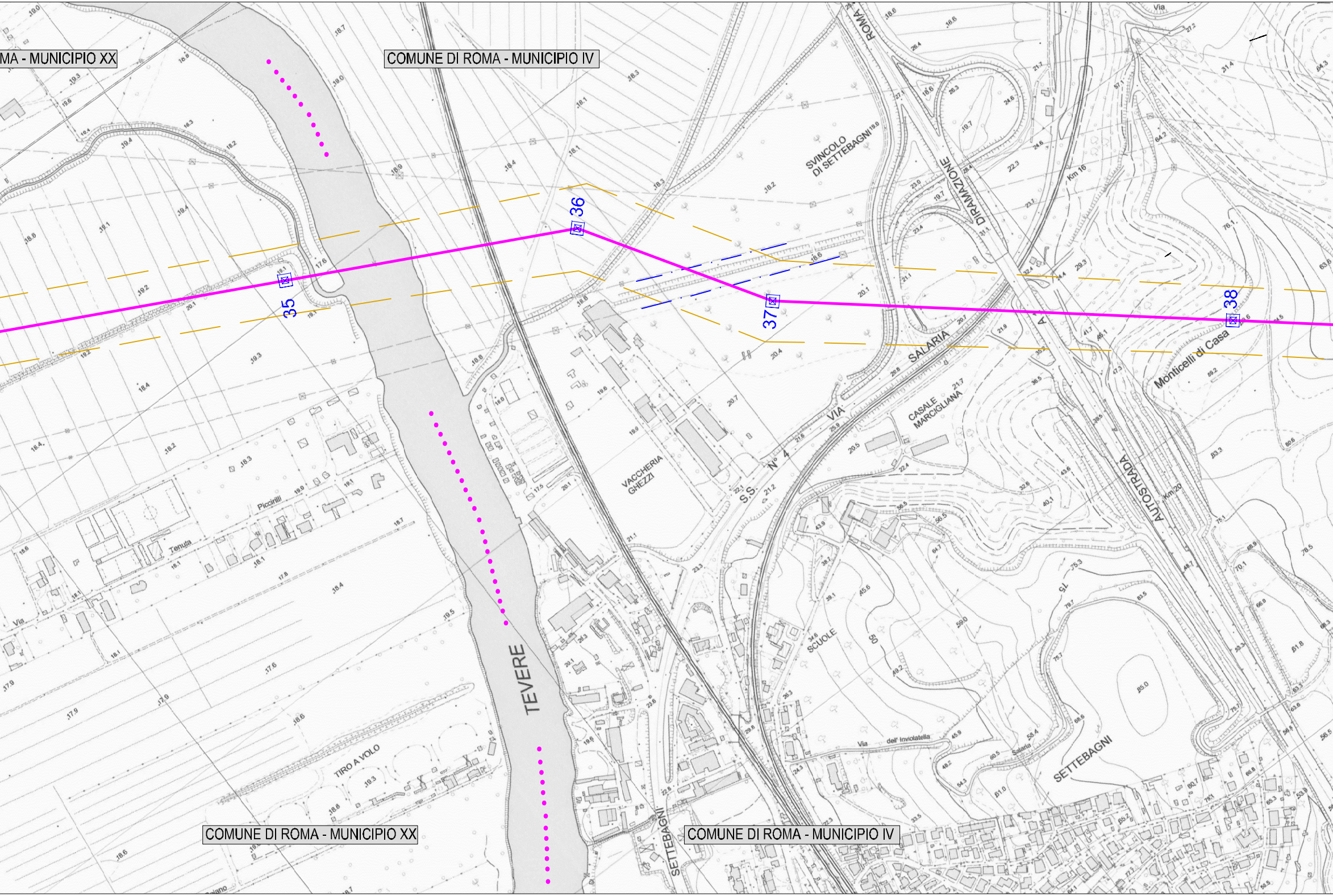
MA - MUNICIPIO XX
COMUNE DI ROMA - MUNICIPIO IV
35
36
37
38
TEVERE
SVINCOLO DI SETTEBAGNI
DIRAMAZIONE
ROMA
SALARIA
VIA
S.S. N° 4
VACCHERIA GHEZZI
CASALE MARCIGLIANA
AUTOSTRADA
A
Km 16
Km 20
Monticelli di Casa
Via
Piccirilli
Tenuta
TIRO A VOLO
SCUOLE
Via dell' Inviolatella
Salaria
SETTEBAGNI
COMUNE DI ROMA - MUNICIPIO XX
COMUNE DI ROMA - MUNICIPIO IV

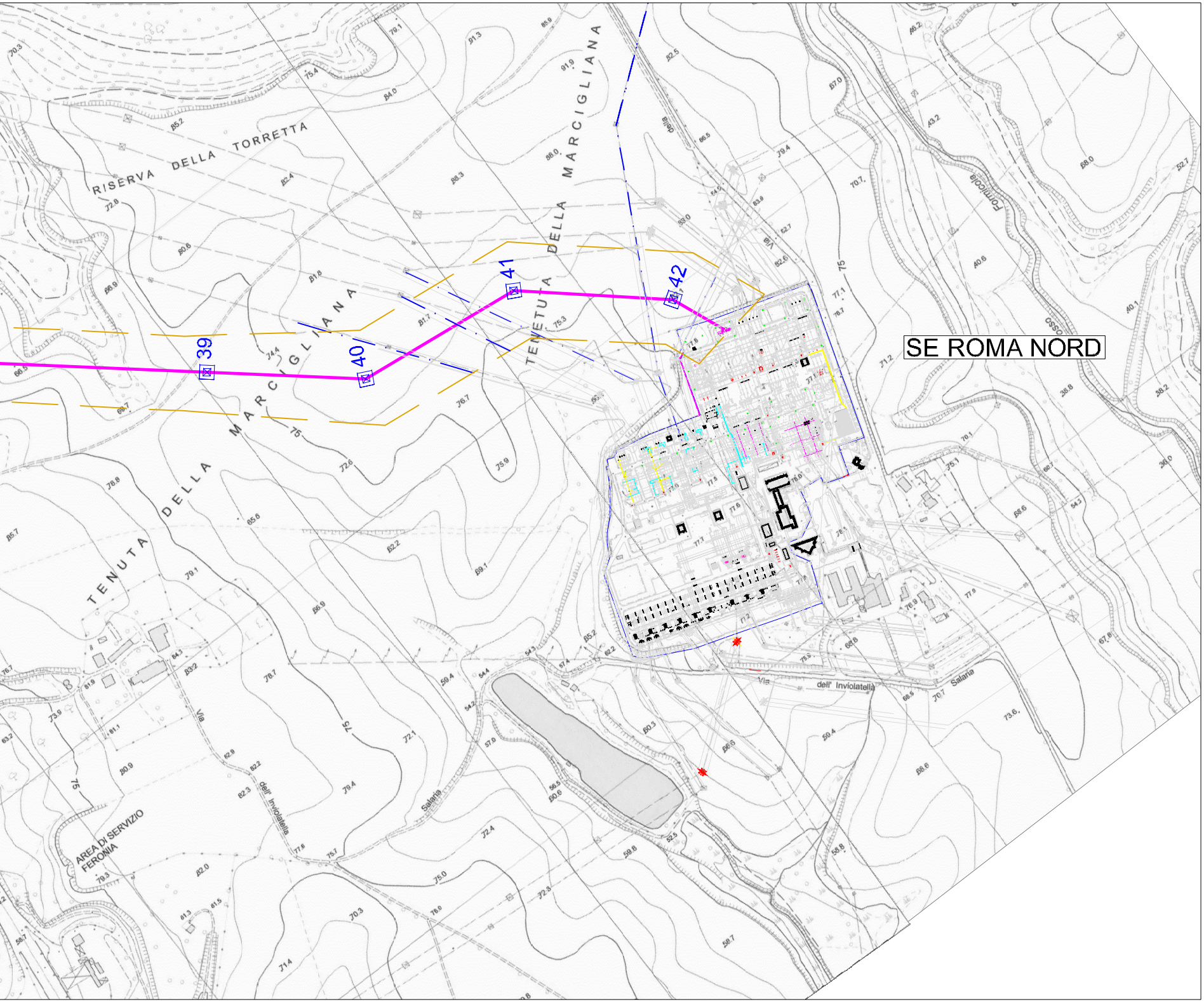
RISERVA DELLA TORRETTA
TENUTA DELLA MARCIGLIANA
TENUTA DELLA MARCIGLIANA
39
40
41
42
SE ROMA NORD
Via dell' Inviolatella
Salaria
Via dell' Inviolatella
Salaria
AREA DI SERVIZIO FERONIA
Formicola