LEGENDA

🟩 Elettrodotto a 150 kV in cavo interrato

🟨 Distanza Prima Approssimazione (D.P.A)

ORDINE INGEGNERI
PROVINCIA CAGLIARI
N. 3088 Dott. Ing. Enrico FARCI

REVISIONI					
01	10/02/2011	Riassetto Area Metropolitana di Roma Approfondomento DPA cavi interrati	M. Ferotti SRI/PRI-RM	M. Ferotti SRI/PRI-RM	E. Farci SRI/PRI-RM
00	15/10/2010	Riassetto Area Metropolitana di Roma Studio di Massima	M. Ferotti SRI/PRI-RM	M. Ferotti SRI/PRI-RM	E. Farci SRI/PRI-RM
N.	DATA	DESCRIZIONE	ELABORATO	VERIFICATO	APPROVATO

TIPOLOGIA DELL'ELABORATO	CODIFICA DELL'ELABORATO
	DG0584QNWBER00100_04b

Terna

PROGETTO	TITOLO
RICAVATO DAL DOC. TERNA CLASSIFICAZIONE DI SICUREZZA	Nuova direttrice 150 kV "Roma Ovest - Primavalle - La Storta - Flaminia" [tratto in cavo 150 kV Primavalle - La Storta] Planimetria Catastale con DPA

NOME DEL FILE	SCALA CAD	FORMATO	SCALA	FOGLIO
EU0584QNWBER00098_05	1 unità = 1	4800 x 297	1:1.000	3 / 3

Questo documento contiene informazioni di proprietà Terna S.p.A. e deve essere utilizzato esclusivamente dal destinatario in relazione alle finalità per le quali è stato ricevuto. E' vietata qualsiasi forma di riproduzione o di divulgazione senza l'esplicito consenso di Terna S.p.A.

This document contains information proprietary to Terna S.p.A. and it will have to be used exclusively for the purposes for which it has been furnished. Whichever shape of spreading or reproduction without the written permission of Terna S.p.A. is prohibit.

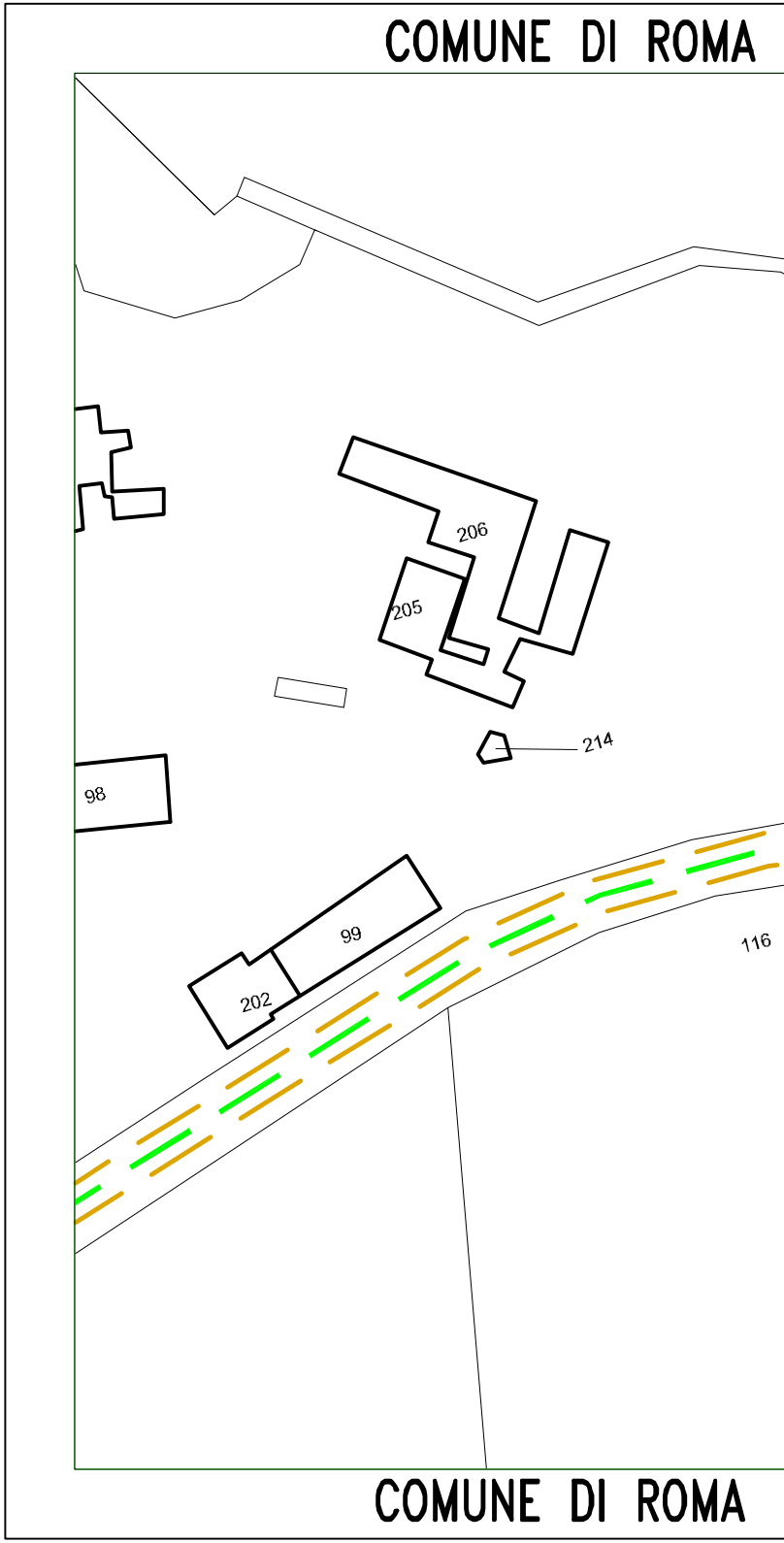
COMUNE DI ROMA
206
205
214
98
99
202
116
COMUNE DI ROMA

F.103

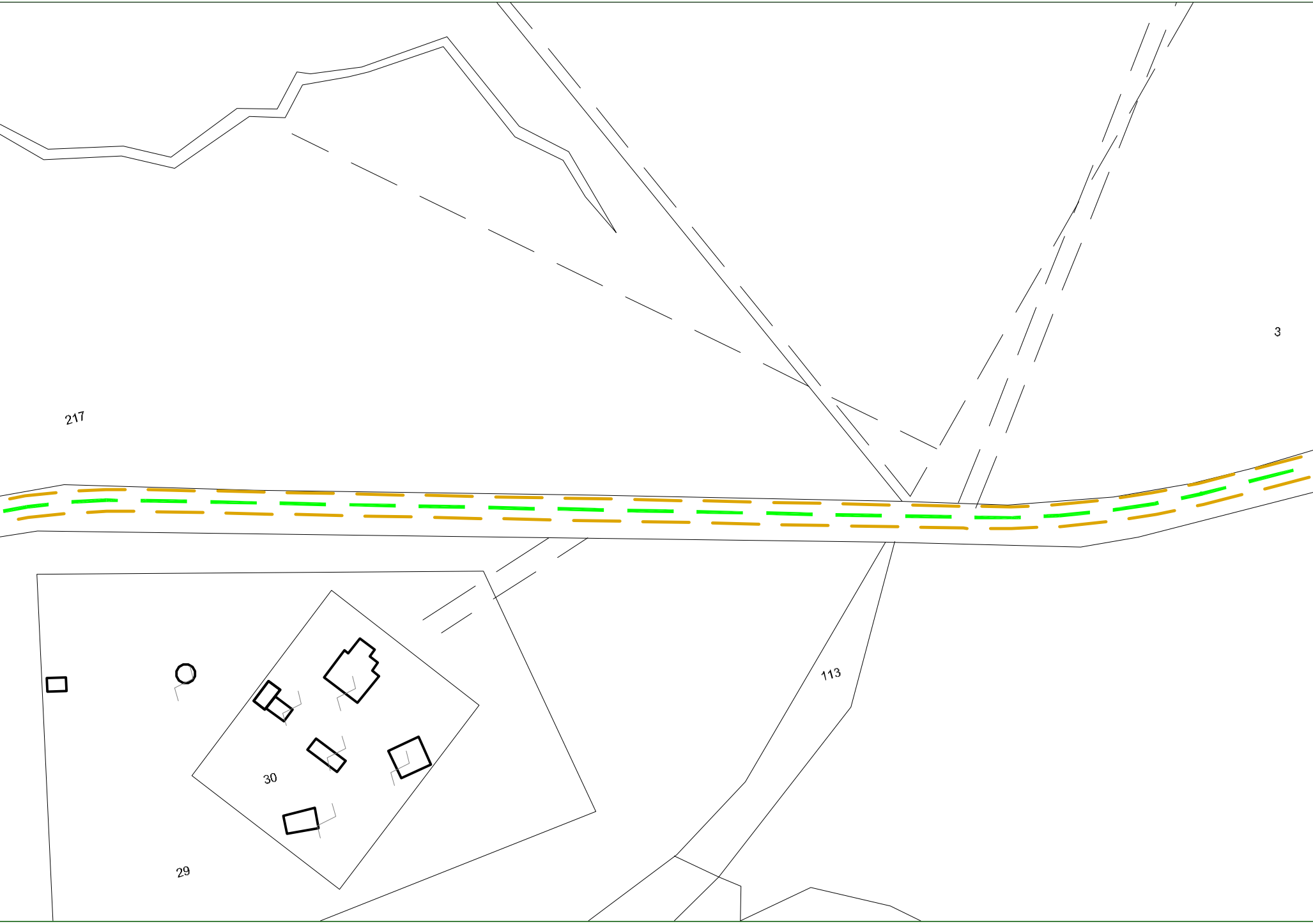
3
217
113
30
29

F.103

COMUNE DI

COMUNE DI ROMA

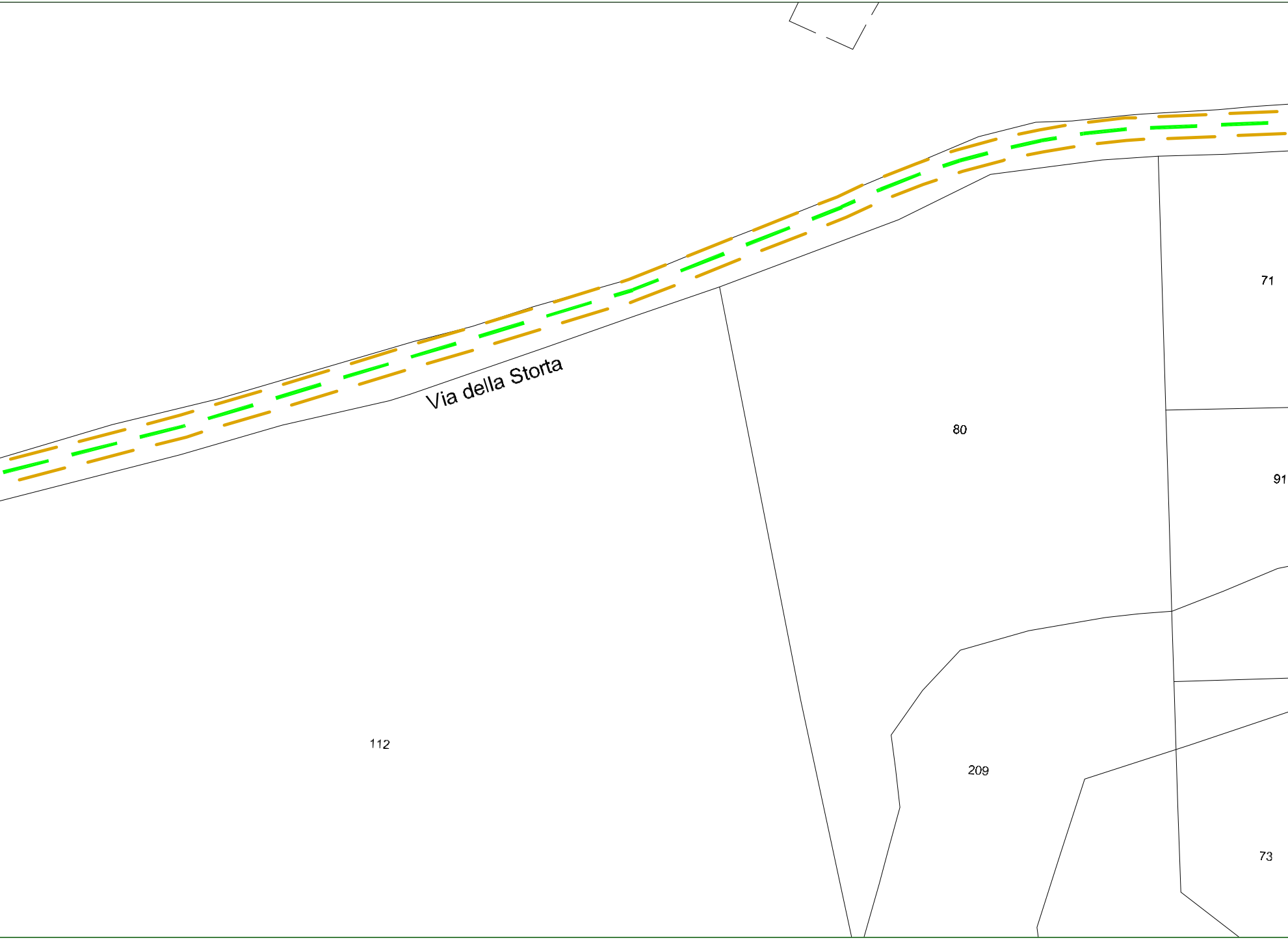
Via della Storta
71
80
91
112
209
73

ROMA

COMUNE DI ROMA F.103

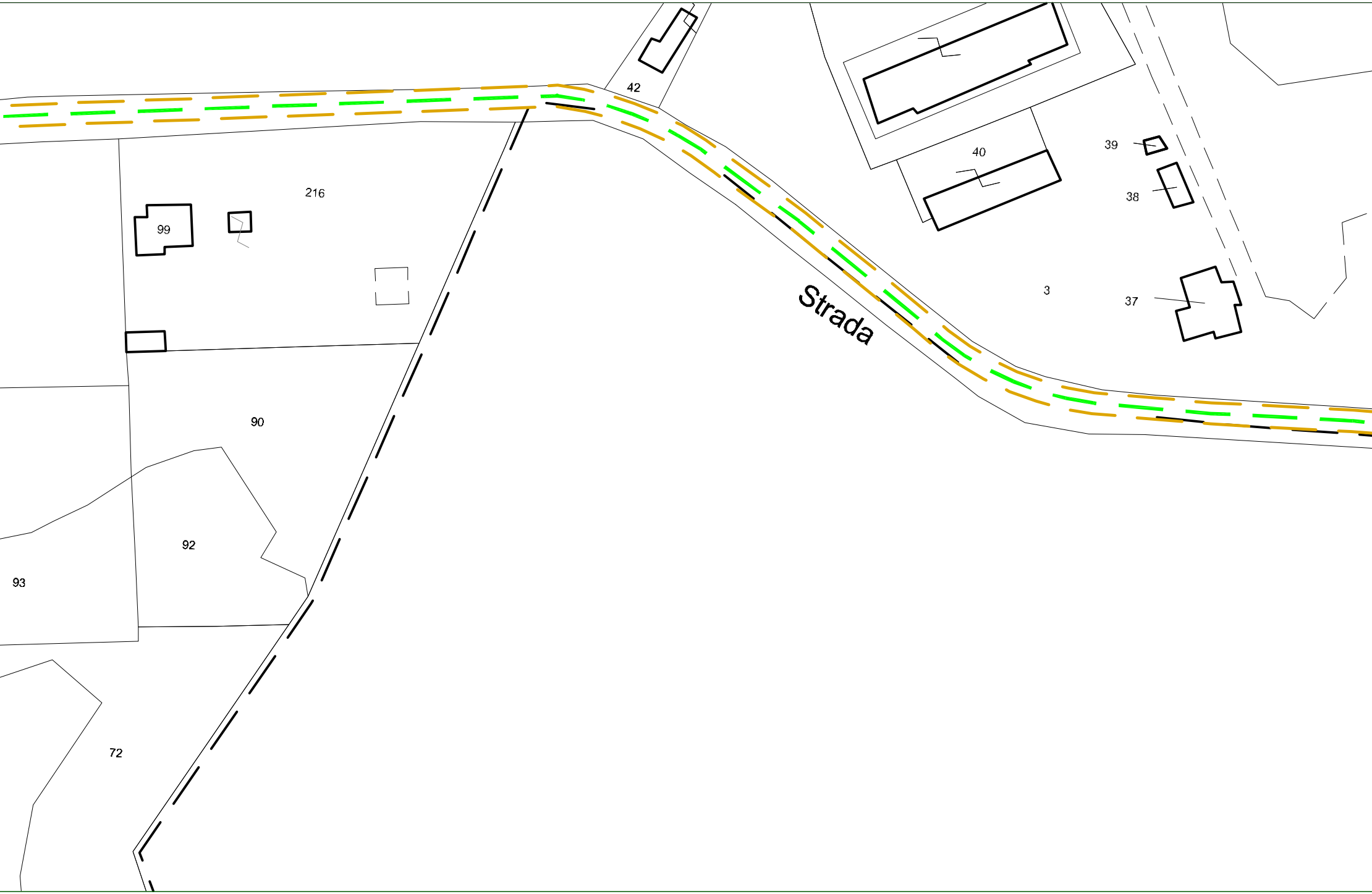
42
40
39
216
99
38
3
37
Strada
90
92
93
72

F.103 | F.101 COMUNE DI ROMA F.101

COMUNE DI ROMA F.103 | F.101

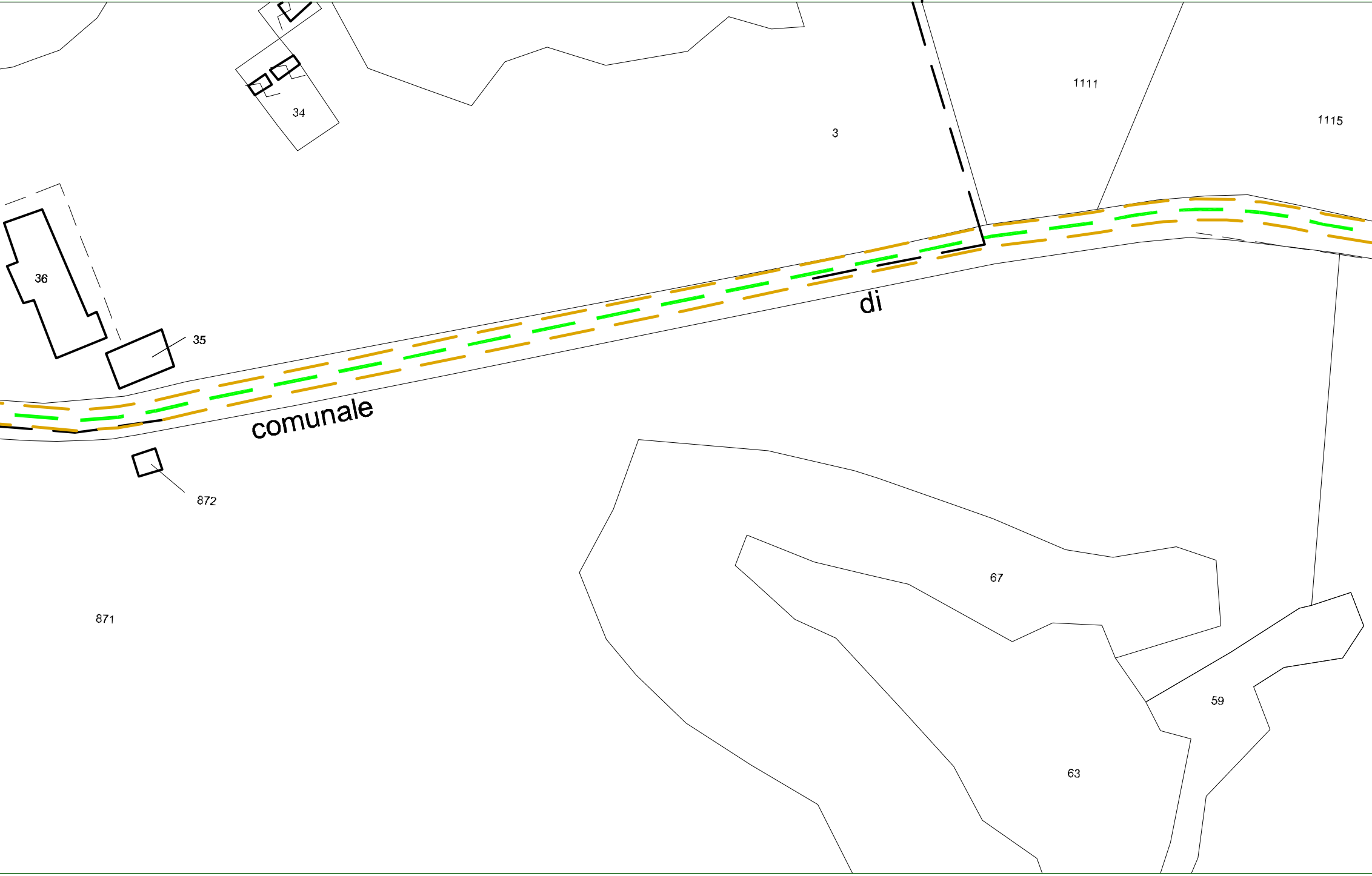
34
3
1111
1115
36
35
di
comunale
872
871
67
59
63

COMUNE DI ROMA

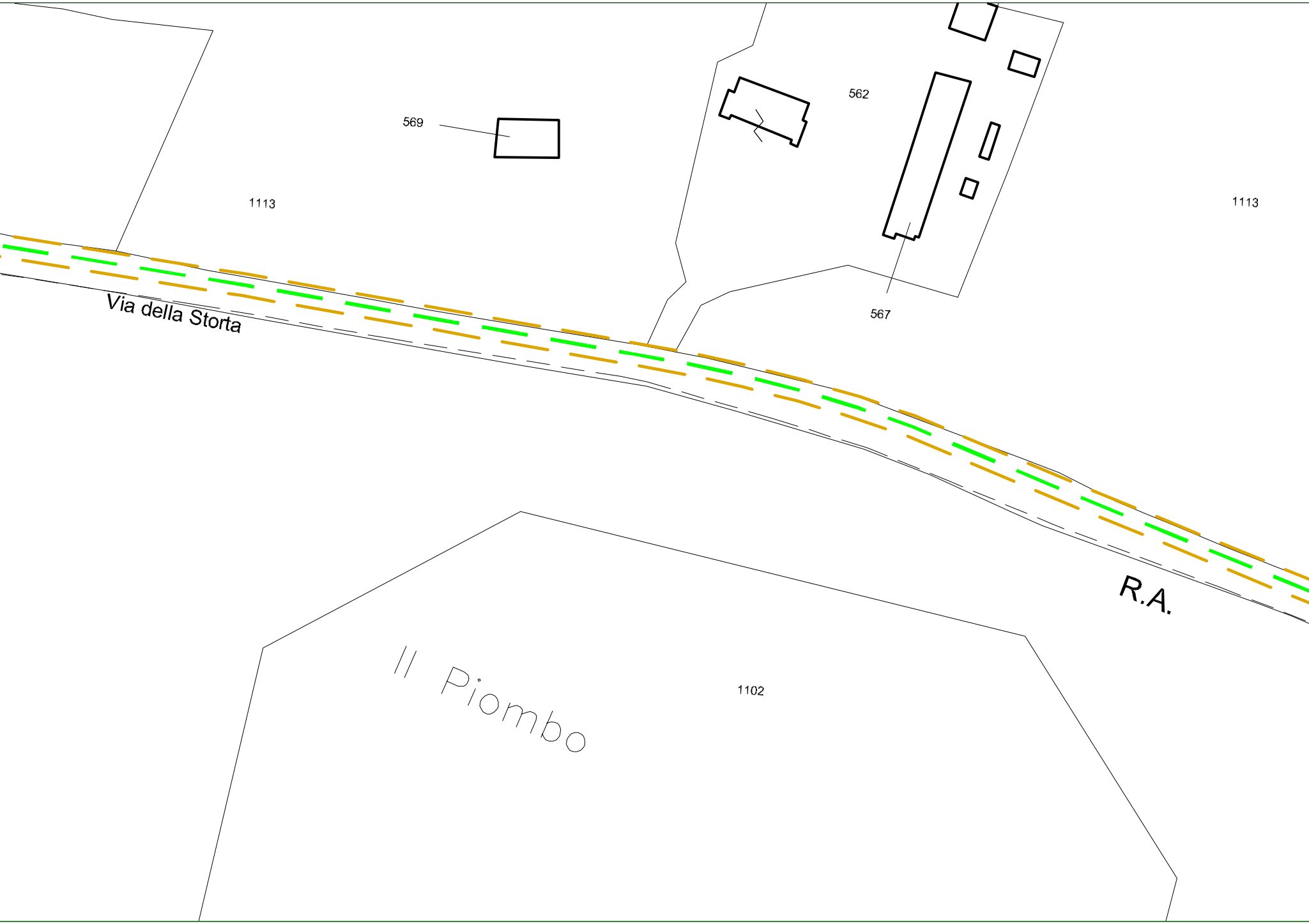
569
562
1113
1113
567
Via della Storta
R.A.
Il Piombo
1102

F.101

COMUNE DI ROMA

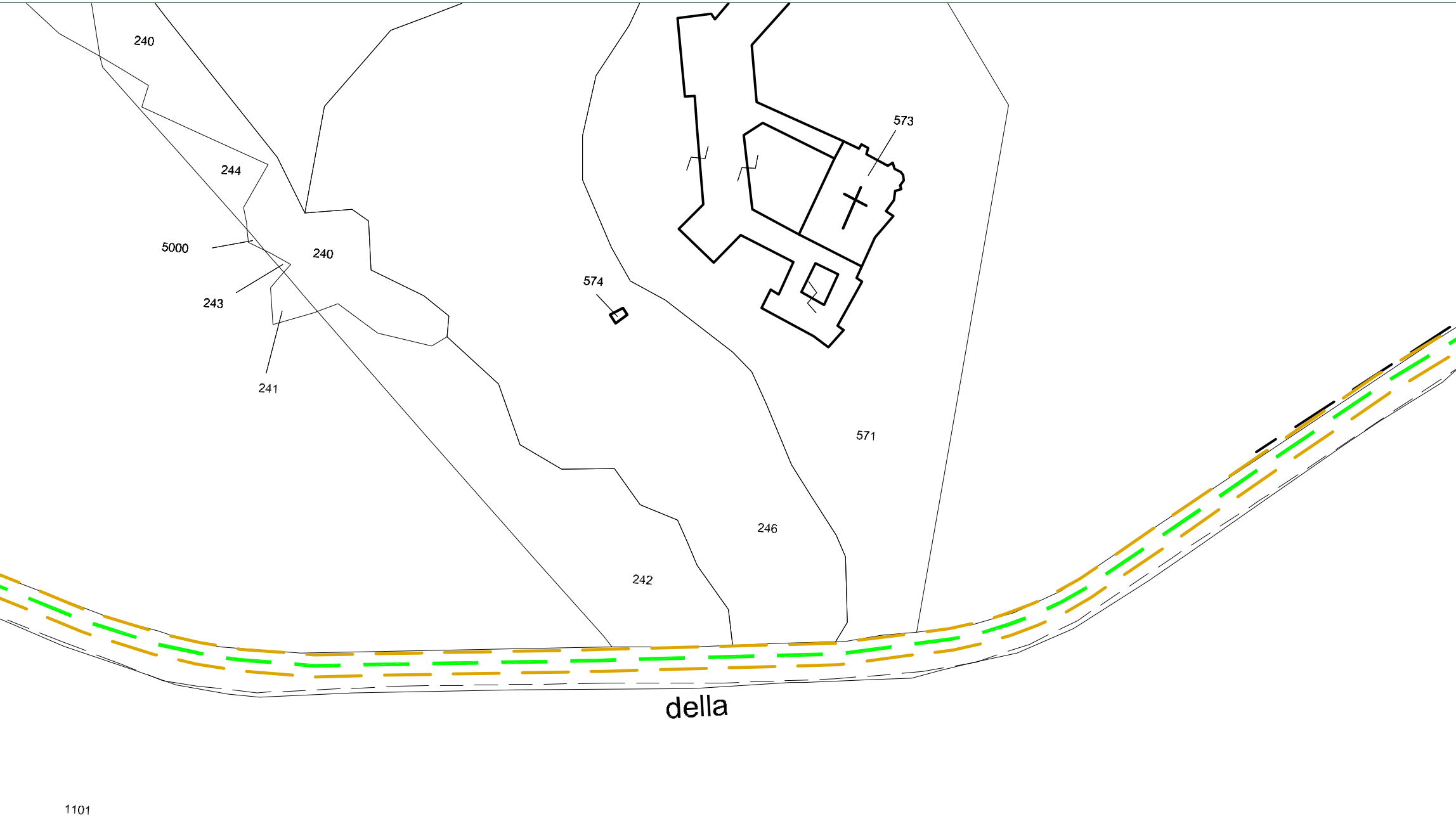
240
244
5000
240
243
241
574
573
571
246
242
della
1101

F.101

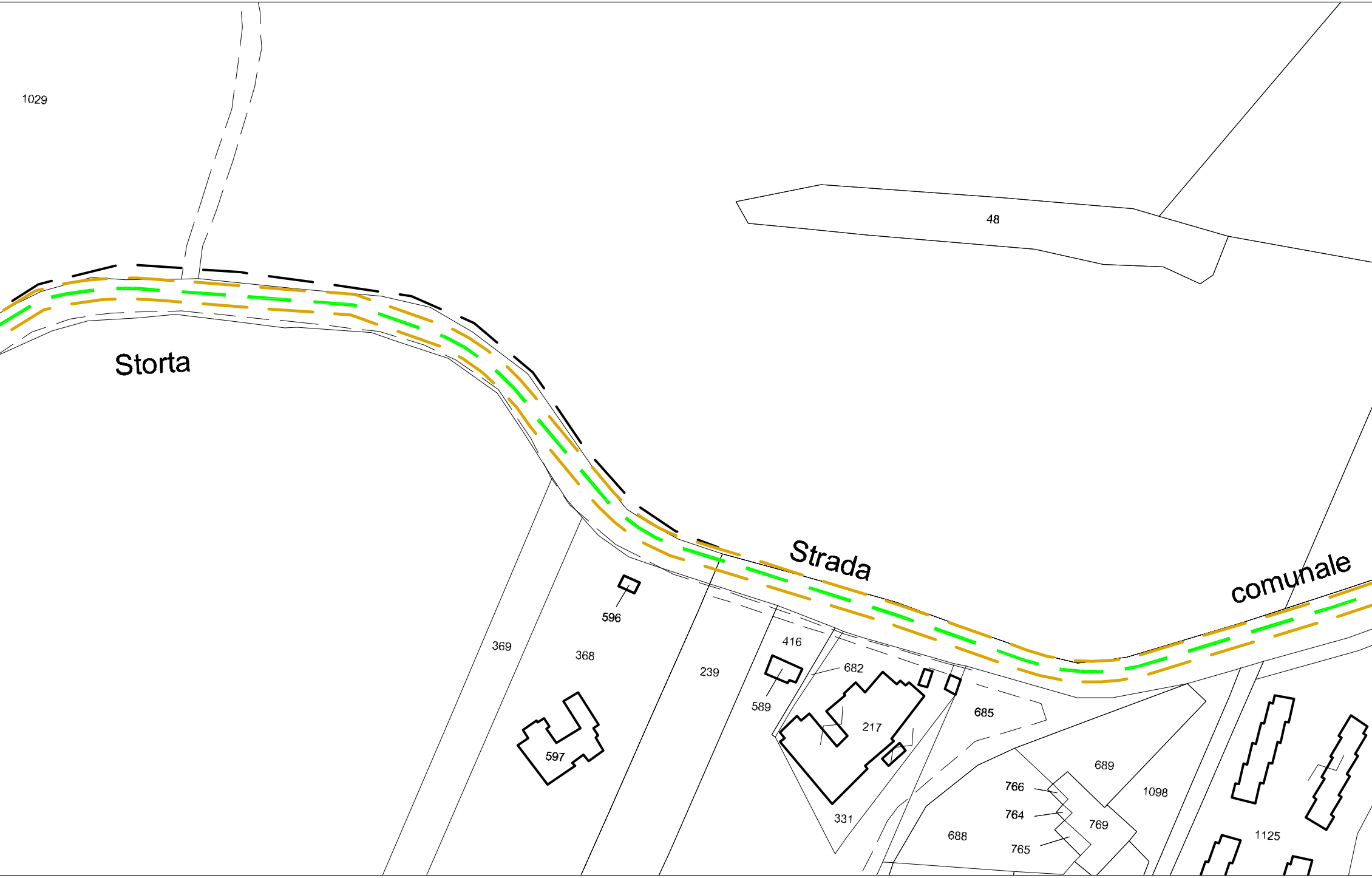
1029
48
Storta
Strada
comunale
596
369
368
239
416
682
589
217
685
597
331
689
766
764
769
1098
688
765
1125

COMUNE DI ROMA F.101

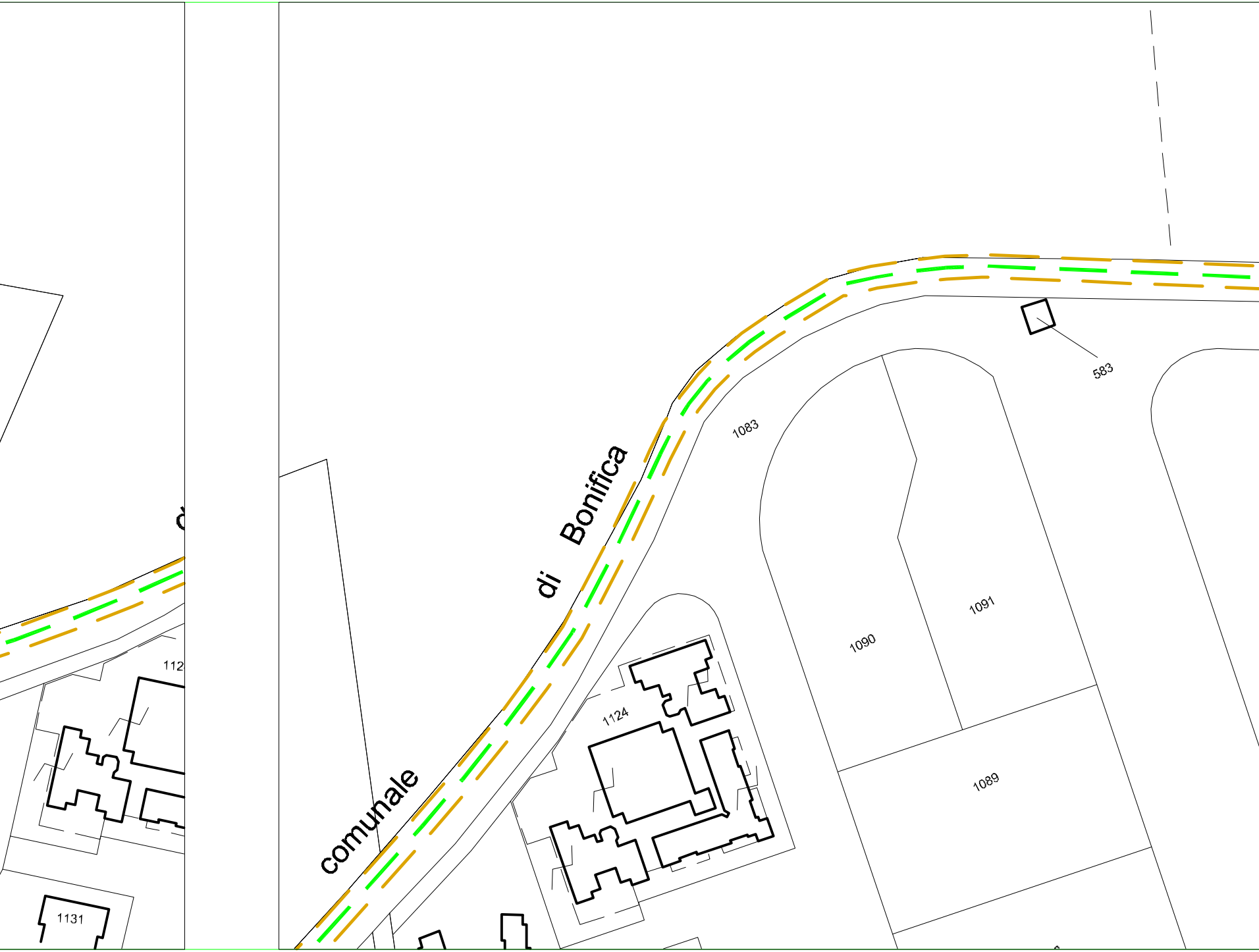
comunale
di
Bonifica
1083
583
1090
1091
1089
1124
112
1131

COMUNE DI ROMA

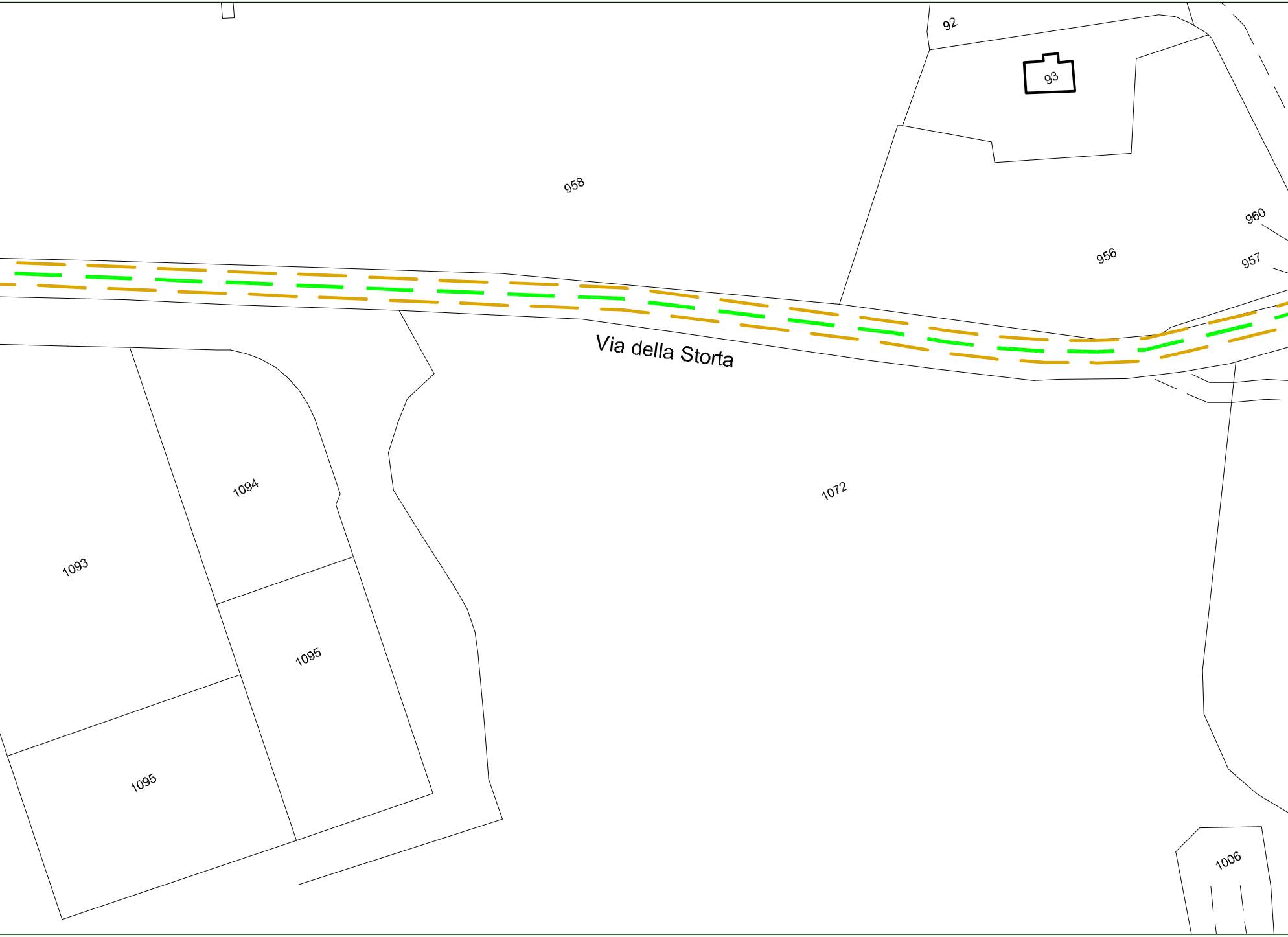
92
93
958
960
956
957
Via della Storta
1094
1072
1093
1095
1095
1006

F.101

COMUNE DI ROMA

COMUNE DI ROMA

F.101 | F.4

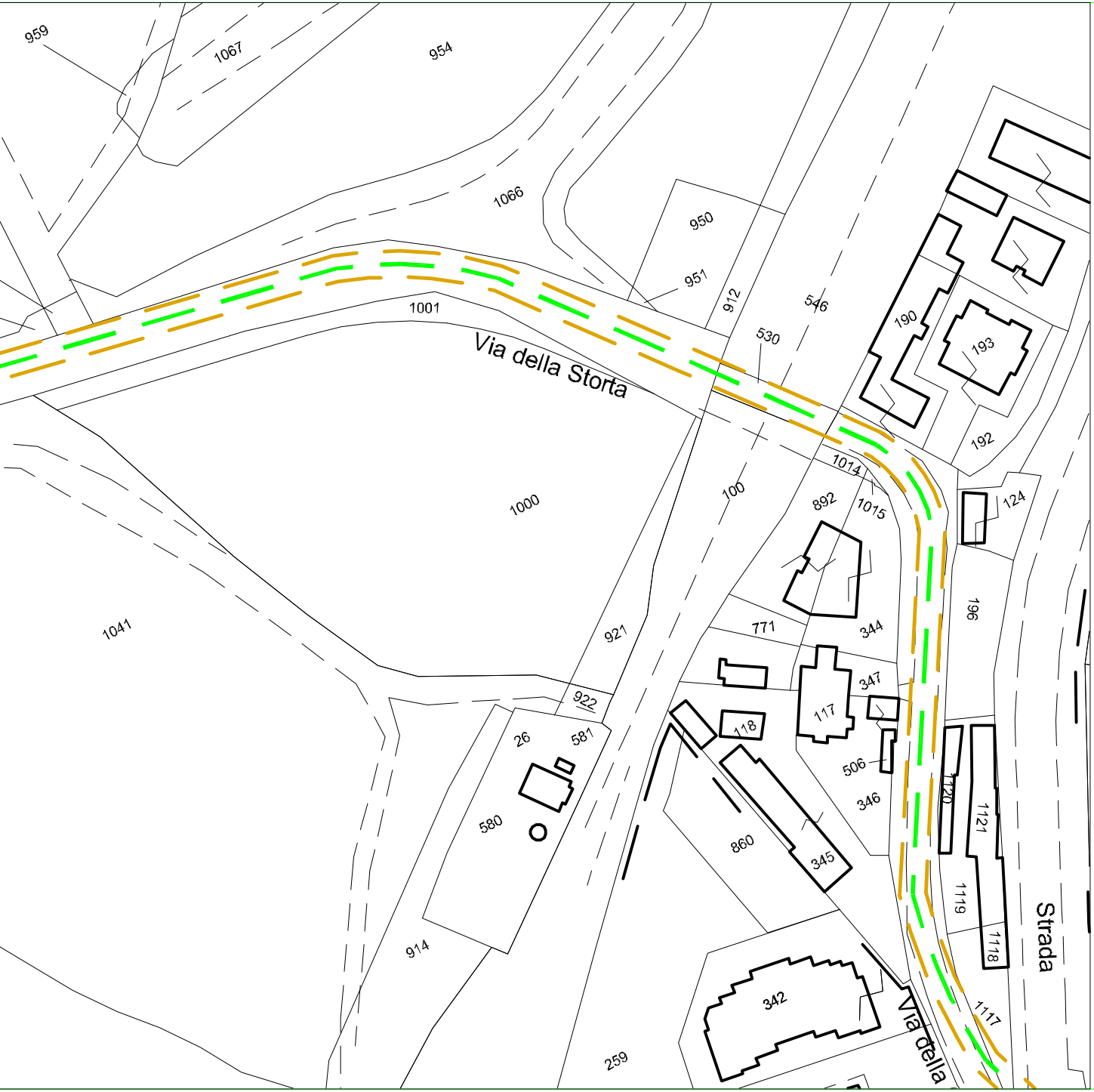

959
1067
954
1066
950
951
912
546
530
190
193
192
1001
Via della Storta
1014
1015
892
100
1000
124
196
771
344
347
1041
921
922
117
118
26
581
506
346
1120
1121
580
860
345
1119
1118
914
Strada
342
1117
Via della
259

F.101

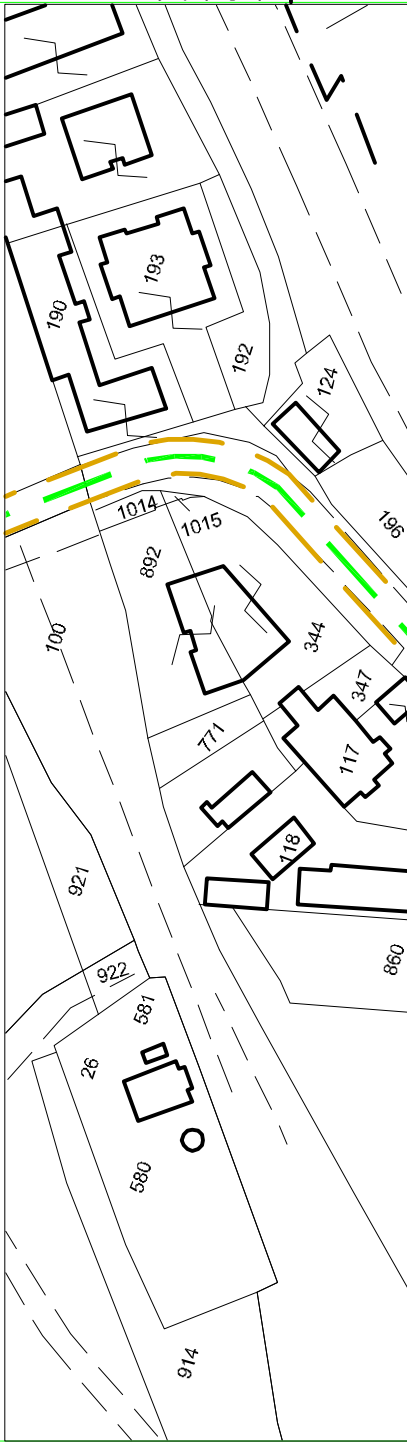

193
190
192
124
1014
1015
196
892
100
344
347
771
117
118
921
922
860
581
26
580
914

9 COMUNE DI ROMA F.49

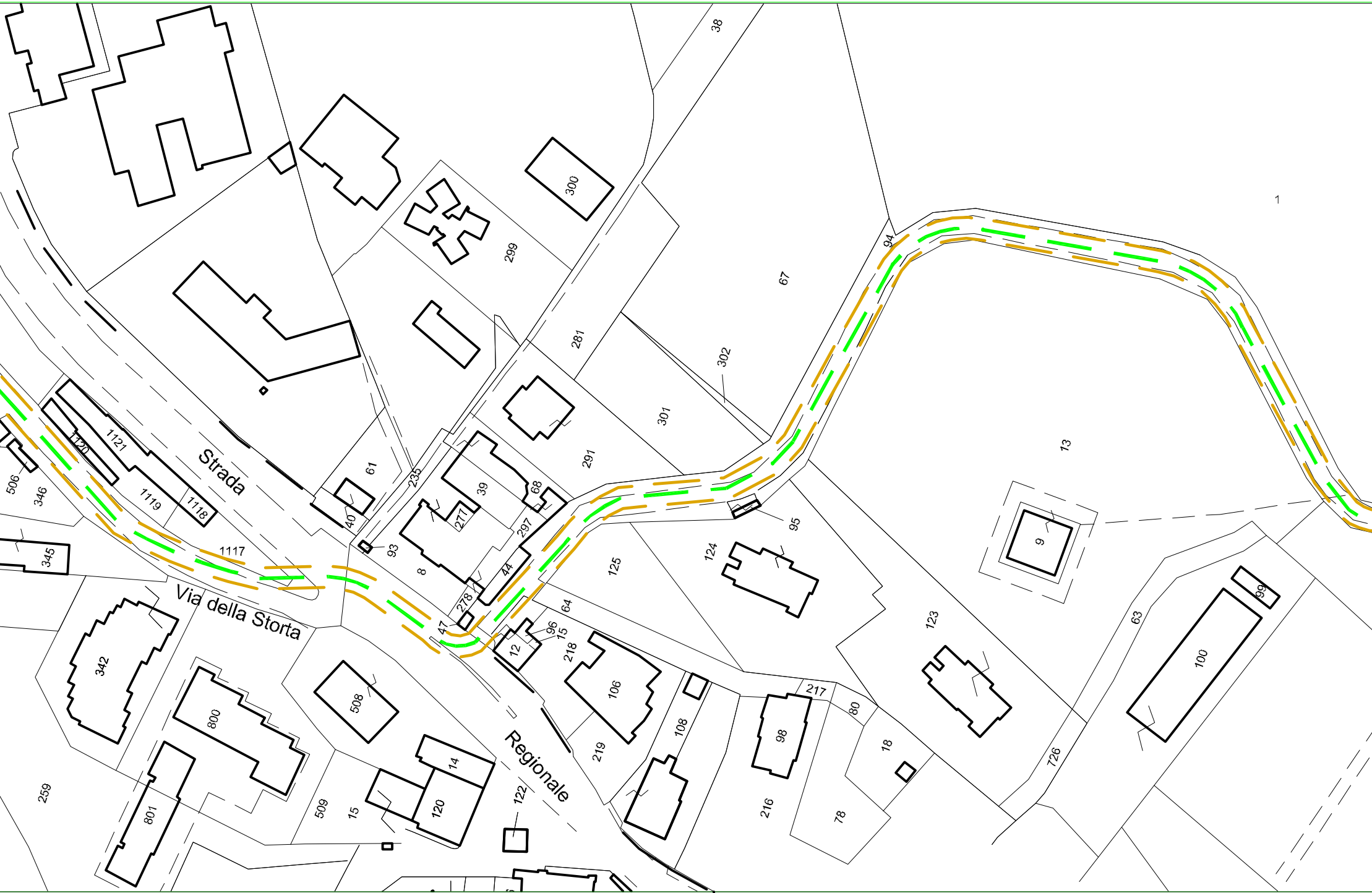

Strada
Via della Storta
Regionale
38
300
299
1
94
67
281
302
301
291
13
61
235
39
68
40
93
8
277
297
44
278
47
125
95
124
9
506
346
1120
1121
1119
1118
1117
345
342
800
801
259
508
509
15
14
120
122
12
96
15
218
64
106
219
108
217
80
98
18
216
78
123
63
726
100
99

F.101 | F.49 COMUNE DI ROMA

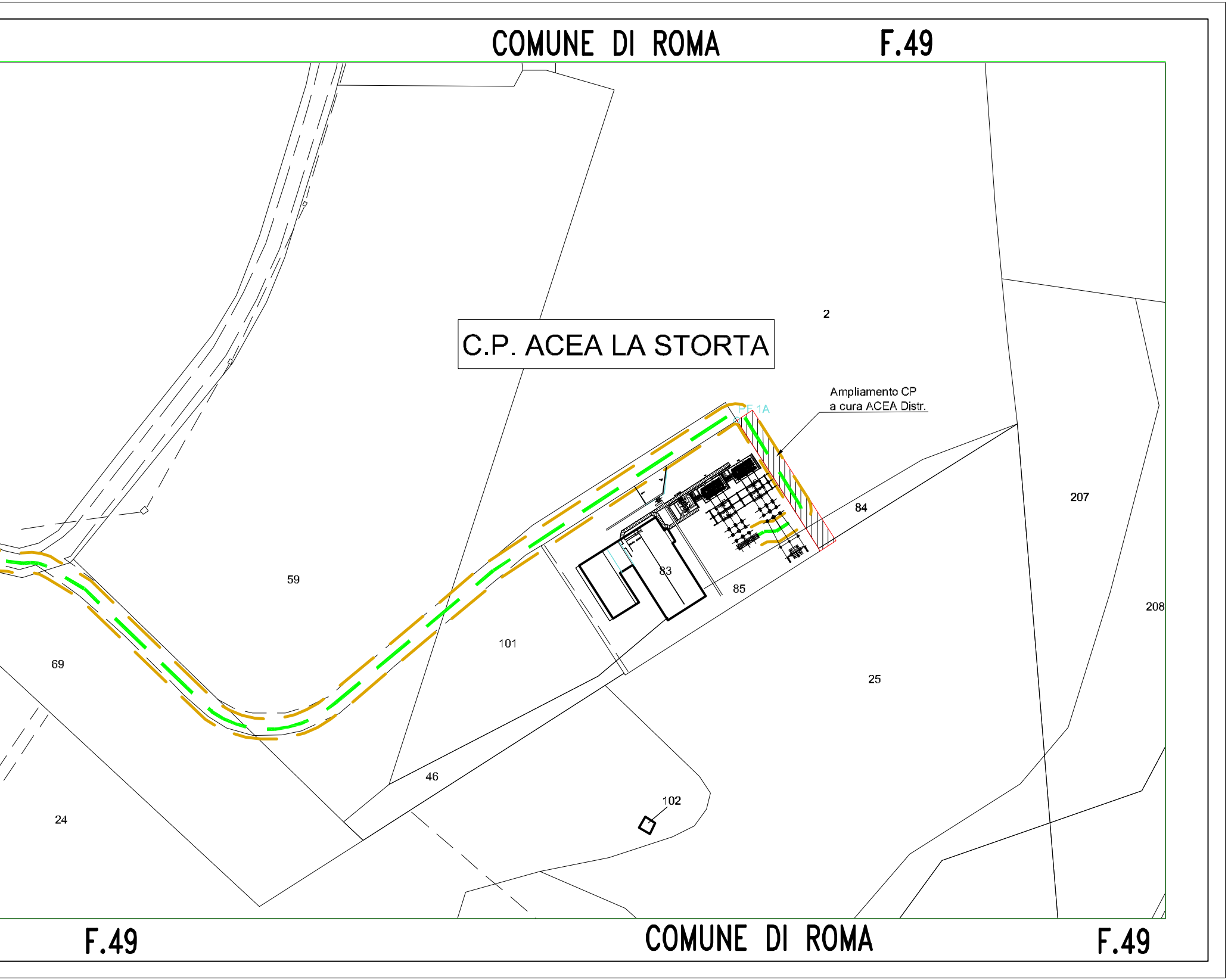
COMUNE DI ROMA
F.49
C.P. ACEA LA STORTA
2
Ampliamento CP
a cura ACEA Distr.
PF 1A
84
207
208
59
83
85
101
69
25
46
102
24
F.49
COMUNE DI ROMA
F.49