



ANAS S.p.A.

DIREZIONE REGIONALE PER LA SICILIA

PA17/08

Affidamento a Contraente Generale dei "Lavori di ammodernamento del tratto Palermo - Lercara Friddi, lotto funzionale dal km 14,4 (km. 0,0 del Lotto 2) compreso il tratto di raccordo della rotatoria Bolognetta, al km 48,0 (km. 33,6 del Lotto 2 - Svincolo Manganaro incluso) compresi i raccordi con le attuali SS n.189 e SS n.121

Bolognetta S.c.p.a.

- PERIZIA DI VARIANTE N.3 -

Il Responsabile Ambientale:
Dott. Maurizio D'Angelo



Titolo elaborato:

PROGETTO DELL' INFRASTRUTTURA VIABILITA' COMPLEMENTARI E SECONDARIE SEZIONI TRASVERSALI TRONCO VS28H

Codice Unico Progetto (CUP) : F41B03000230001

OPERA	ARGOMENTO	DOC. E PROG.	FASE	REVISIONE
PA17/08	PV	VS	M031	6 0

CARTELLA:	FILE NAME:	NOTE:	PROT.	SCALA:
0 6	PVVSM031_60_4137.DWG	1=1	4 1 3 7	1:200
5				
4				
3				
2				
1				
0	PRIMA EMISSIONE		Maggio 2021	M. Tabita S. Fortino N. Behmann
REV.	DESCRIZIONE	DATA	REDATTO	VERIFICATO APPROVATO

Progettisti :
F.A.C.E. S.r.l. - Società di ingegneria
via Flaminia 71 - 00196 Roma
tel: 06 32609519
e-mail: info@facesrl.com
pec: pec.facesrl@pec.com

Direttore Tecnico: ing. Antonio Ambrosi

Consulenti:
E&G s.r.l.
ENVIRONMENT & GEOTECHNIC
STUDIO DI INGEGNERIA GEOTECNICA E AMBIENTALE

Direttore Tecnico: ing. Quintilio Napoleoni



Il Progettista Responsabile
Ing. Antonio Ambrosi



Il Geologo
Dott. Geol. Gualtiero Bellomo



Il Coordinatore per la Sicurezza
in fase di Esecuzione:
Arch. Francesco Rondelli

Il Coordinatore per la
Esecuzione dei Lavori
arch. Francesco Rondelli



Il Direttore dei Lavori
Ing. Sandro Favero

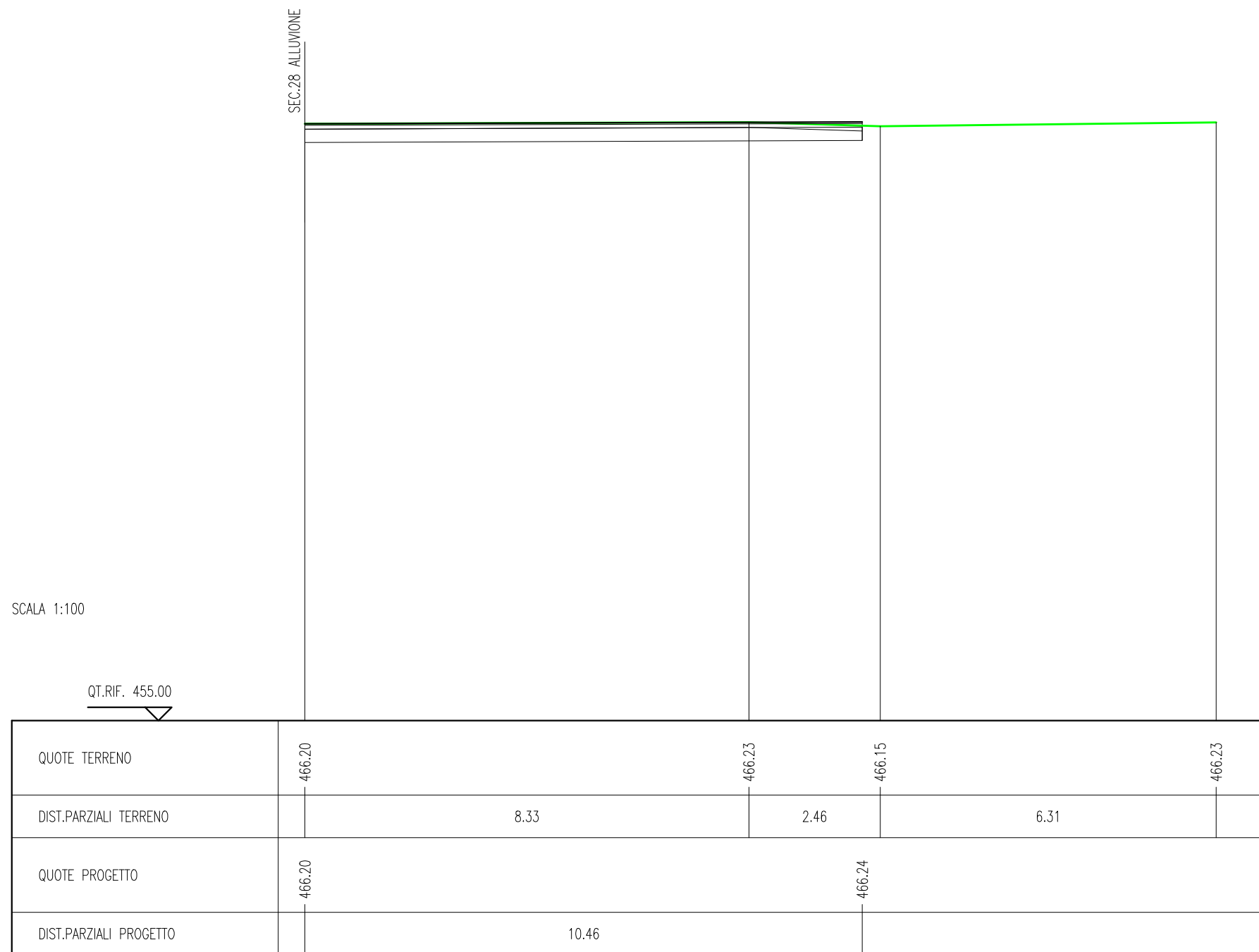


ANAS S.p.A.

DATA:	PROTOCOLLO:	VISTO: IL RESPONSABILE DEL PROCEDIMENTO
CODICE PROGETTO	LO410C E 1101	Dott. Ing. Luigi Mupo


SCAVI E BONIFICHE	
STERRO	2.55 mq
SCARIFICA	10.46 m
SOVRASTRUTTURA STRADALE	
STRATO DI BINDER	10.46 m
MISTO CEMENTATO	10.46 m

SEZIONE N. : 2
 QT. PROGETTO : 466.199
 DIST.PROG. : 1.704
 DIST.PREC. : 1.704
 DIST.SUCC. : 1.700



SCAVI E BONIFICHE	
STERRO	5.45 mq
SCARIFICA	21.11 m
SOVRASTRUTTURA STRADALE	
STRATO DI BINDER	21.11 m
MISTO CEMENTATO	21.11 m

SEZIONE N. : 3
 QT. PROGETTO : 466.077
 DIST.PROG. : 3.404
 DIST.PREC. : 1.700
 DIST.SUCC. : 1.596



SCALA 1:100

QT.RIF. 455.00

QUOTE TERRENO	466.27	466.08	466.00	466.08	466.08	466.13	466.09	466.17
DIST.PARZIALI TERRENO	1.76	3.15	6.63	0.44	5.04	3.13	1.39	13.12
QUOTE PROGETTO	466.27	466.06	465.96	465.98	466.08	466.14		
DIST.PARZIALI PROGETTO	1.83	1.81	1.54	6.36	9.58			

SCAVI E BONIFICHE	
STERRO	4.71 mq
SCARIFICA	18.59 m
SOVRASTRUTTURA STRADALE	
STRATO DI BINDER	18.59 m
MISTO CEMENTATO	18.59 m

SEZIONE N. : 4
 QT. PROGETTO : 465.962
 DIST.PROG. : 5.000
 DIST.PREC. : 1.596
 DIST.SUCC. : 2.550

SCALA 1:100

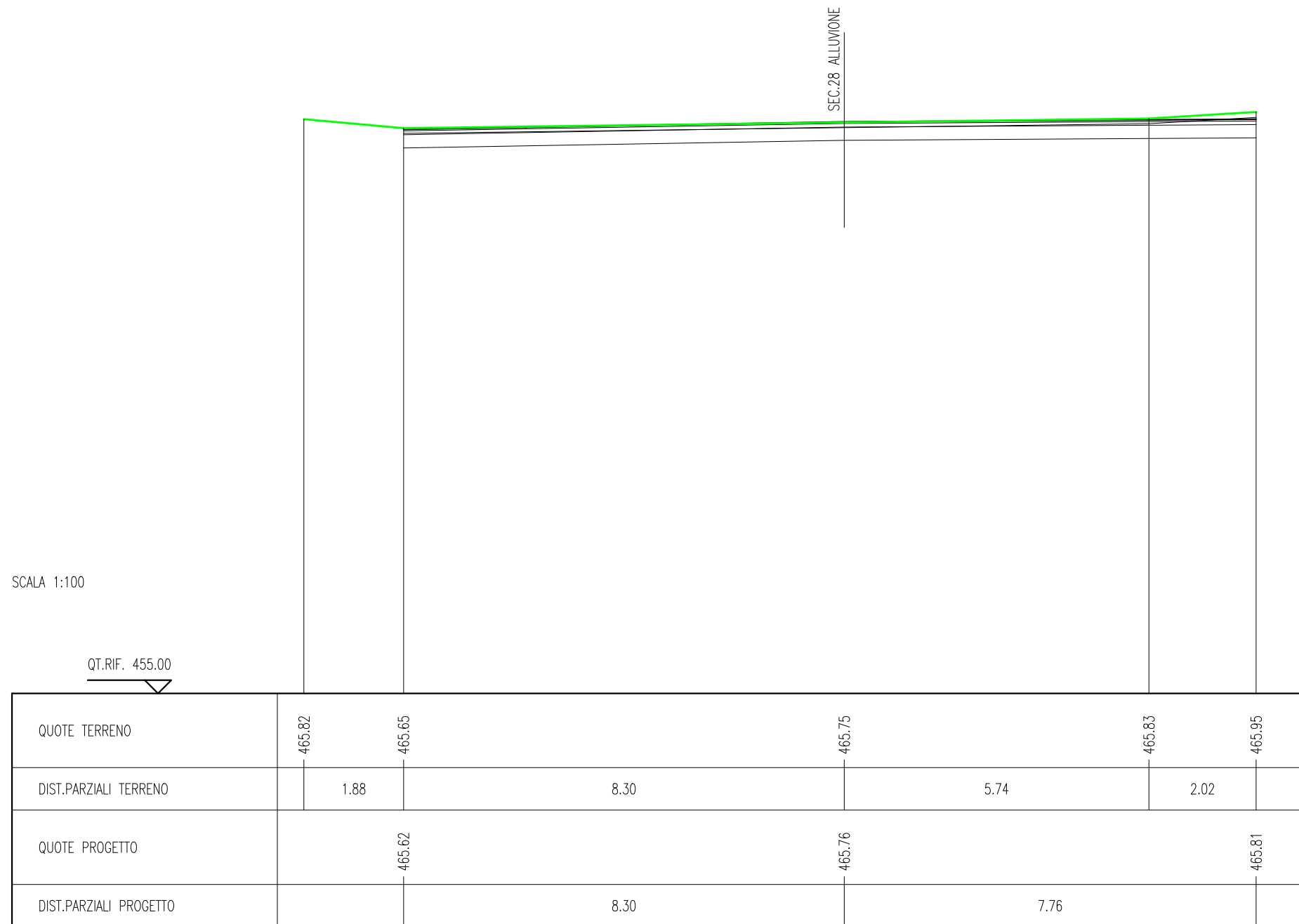
QT.RIF. 455.00



QUOTE TERRENO	466.13	466.10	466.02	465.97	465.86	465.95	466.06	466.13	466.19	466.24
DIST.PARZIALI TERRENO	0.83	0.35	0.80	2.85	6.99	8.12	0.90	6.77		
QUOTE PROGETTO			465.97	465.86	465.96	466.05				
DIST.PARZIALI PROGETTO			2.85	6.99	8.75					

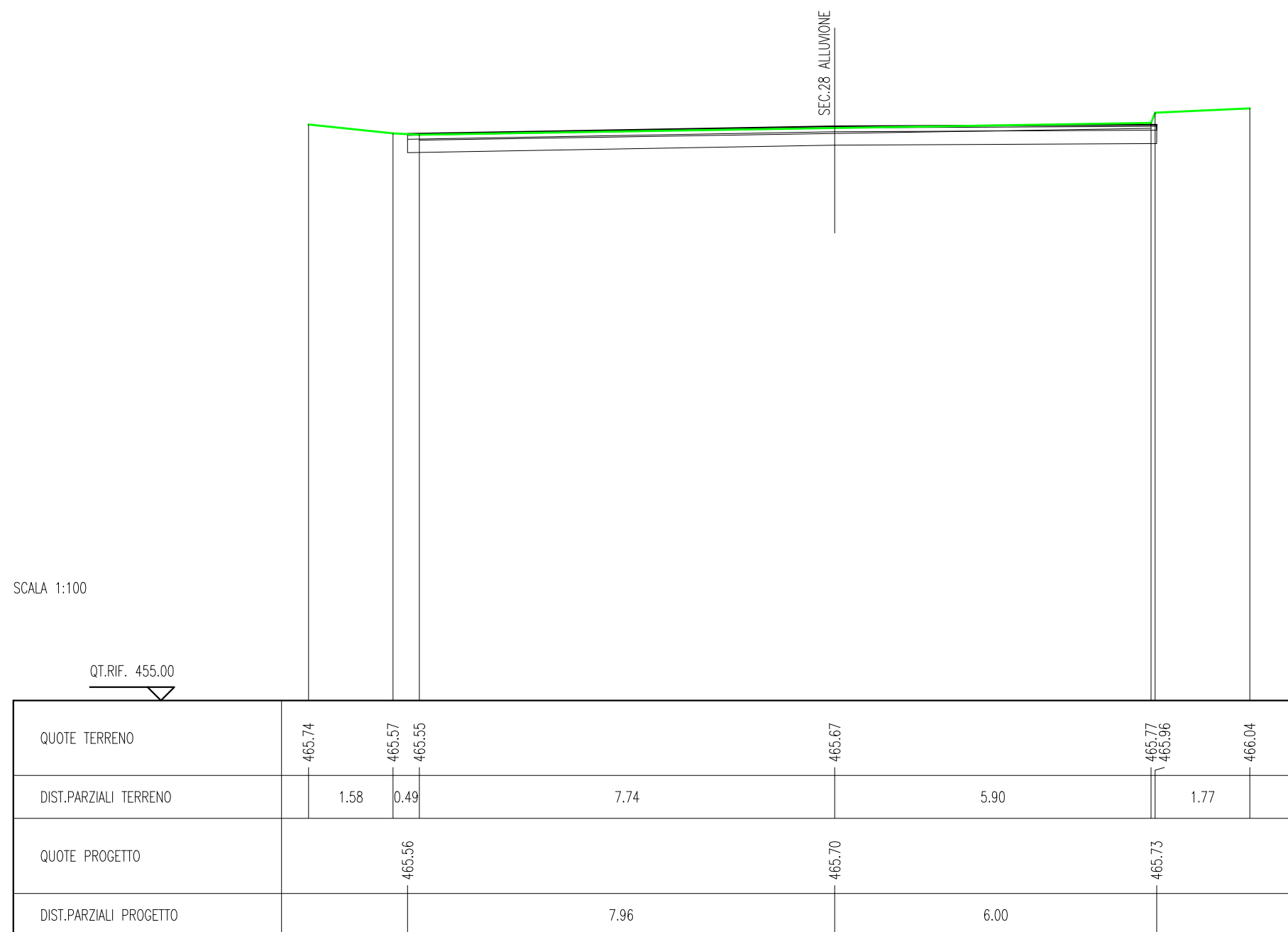
SCAVI E BONIFICHE	
STERRO	4.34 mq
SCARIFICA	16.06 m
SOVRASTRUTTURA STRADALE	
STRATO DI BINDER	16.06 m
MISTO CEMENTATO	16.06 m

SEZIONE N. : 5
 QT. PROGETTO : 465.765
 DIST.PROG. : 7.550
 DIST.PREC. : 2.550
 DIST.SUCC. : 0.754



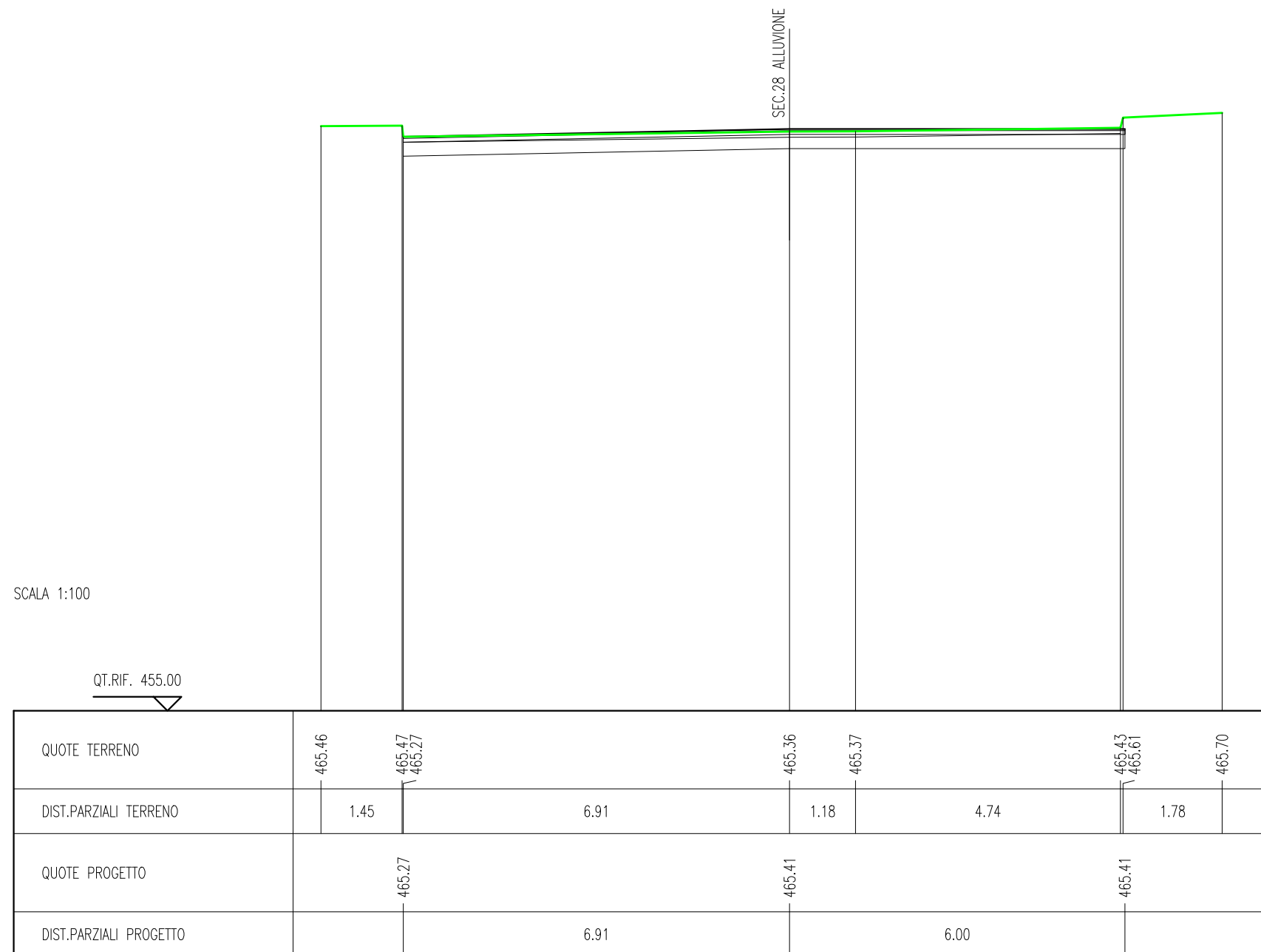
SCAVI E BONIFICHE	
STERRO	3.30 mq
SCARIFICA	13.64 m
SOVRASTRUTTURA STRADALE	
STRATO DI BINDER	13.96 m
MISTO CEMENTATO	13.96 m

SEZIONE N. : 6
 QT. PROGETTO : 465.704
 DIST.PROG. : 8.304
 DIST.PREC. : 0.754
 DIST.SUCC. : 3.400



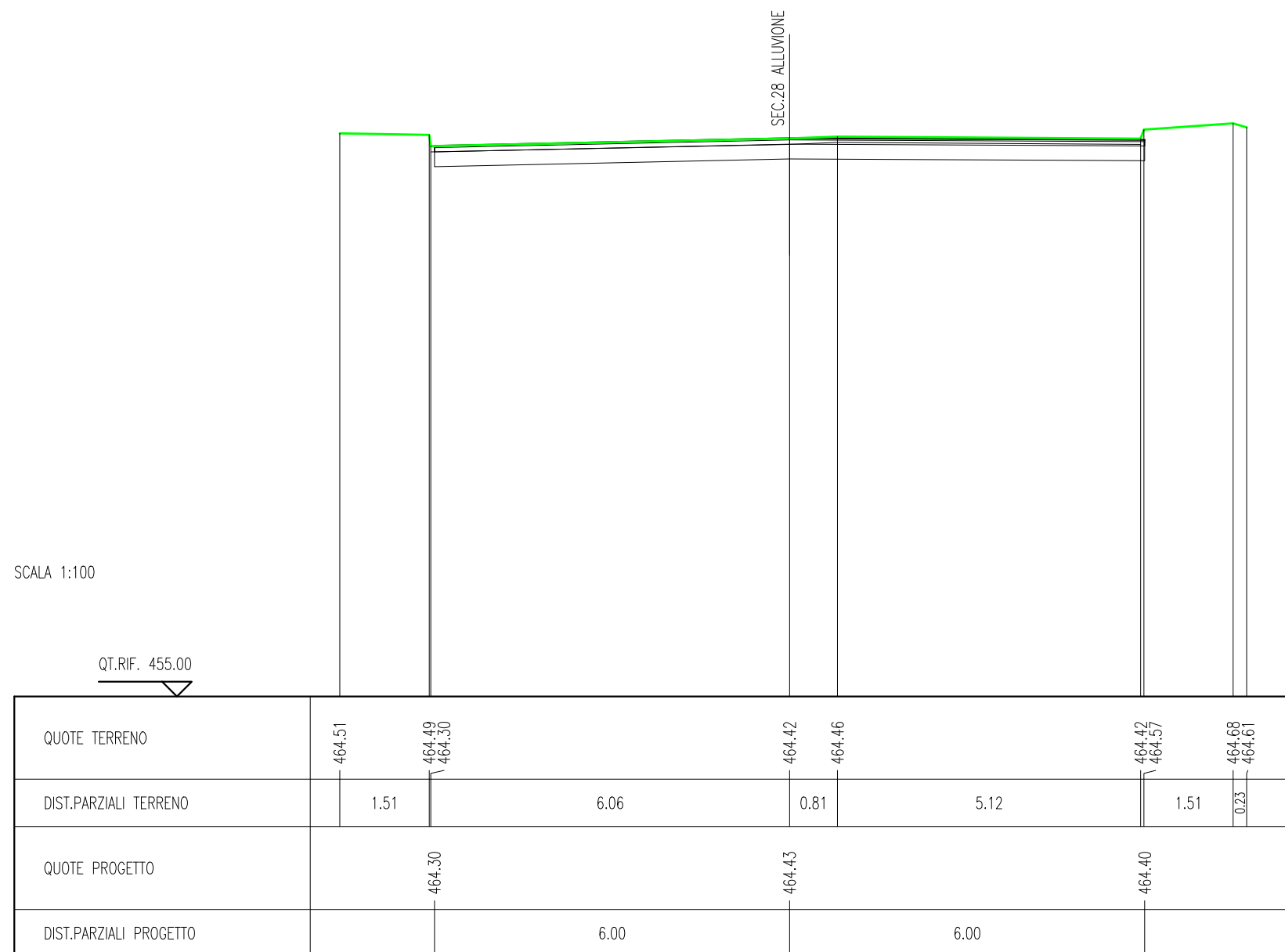
SCAVI E BONIFICHE	
STERRO	2.94 mq
SCARIFICA	12.83 m
SOVRASTRUTTURA STRADALE	
STRATO DI BINDER	12.91 m
MISTO CEMENTATO	12.91 m

SEZIONE N. : 7
 QT. PROGETTO : 465.409
 DIST.PROG. : 11.704
 DIST.PREC. : 3.400
 DIST.SUCC. : 10.000



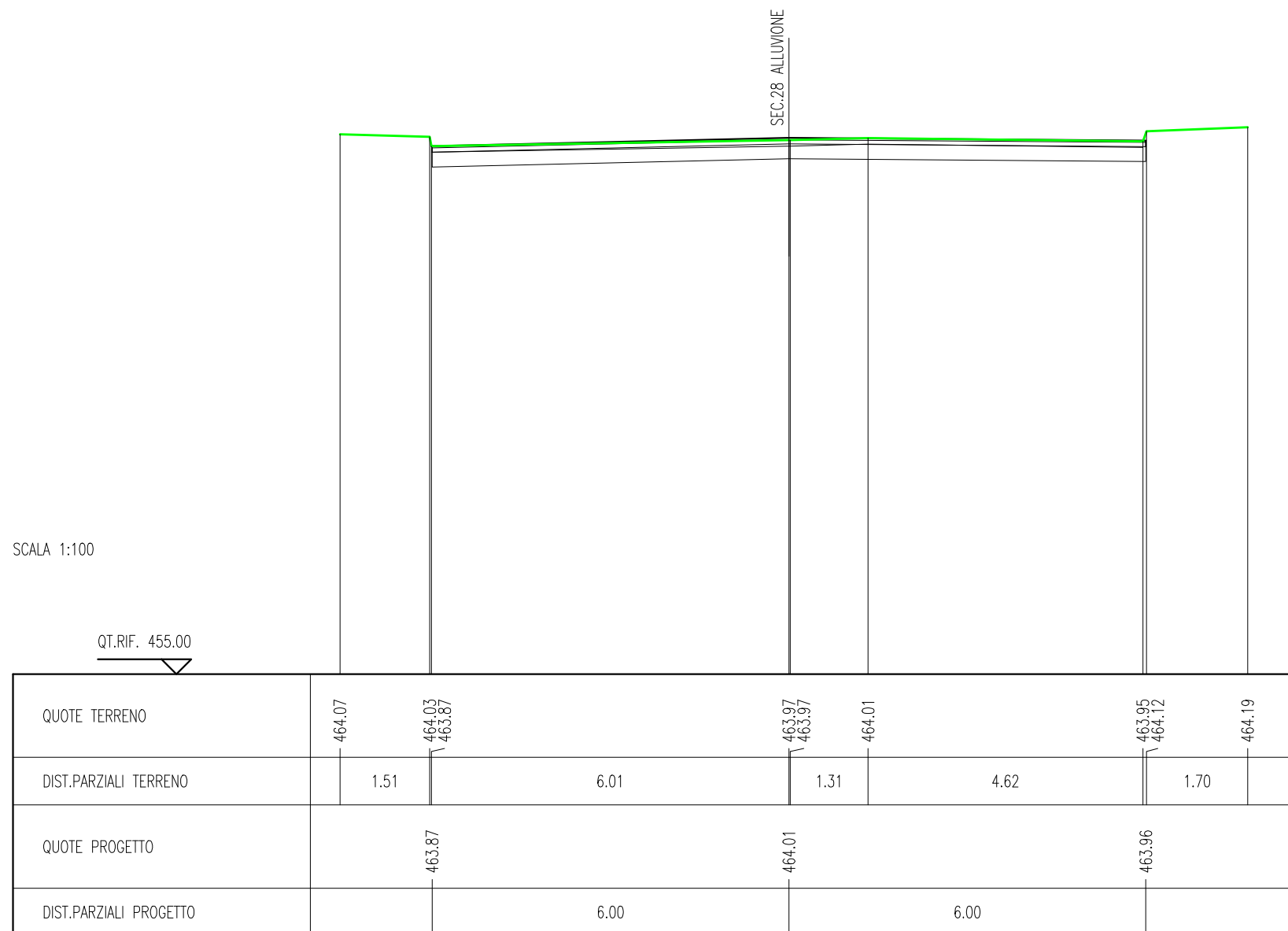
SCAVI E BONIFICHE	
STERRO	3.18 mq
SCARIFICA	11.99 m
SOVRASTRUTTURA STRADALE	
STRATO DI BINDER	12.00 m
MISTO CEMENTATO	12.00 m

SEZIONE N. : 8
 QT. PROGETTO : 464.431
 DIST.PROG. : 21.704
 DIST.PREC. : 10.000
 DIST.SUCC. : 4.250




SCAVI E BONIFICHE	
STERRO	2.87 mq
SCARIFICA	11.96 m
SOVRASTRUTTURA STRADALE	
STRATO DI BINDER	12.00 m
MISTO CEMENTATO	12.00 m

SEZIONE N. : 9
 QT. PROGETTO : 464.009
 DIST.PROG. : 25.954
 DIST.PREC. : 4.250
 DIST.SUCC. : 0.400



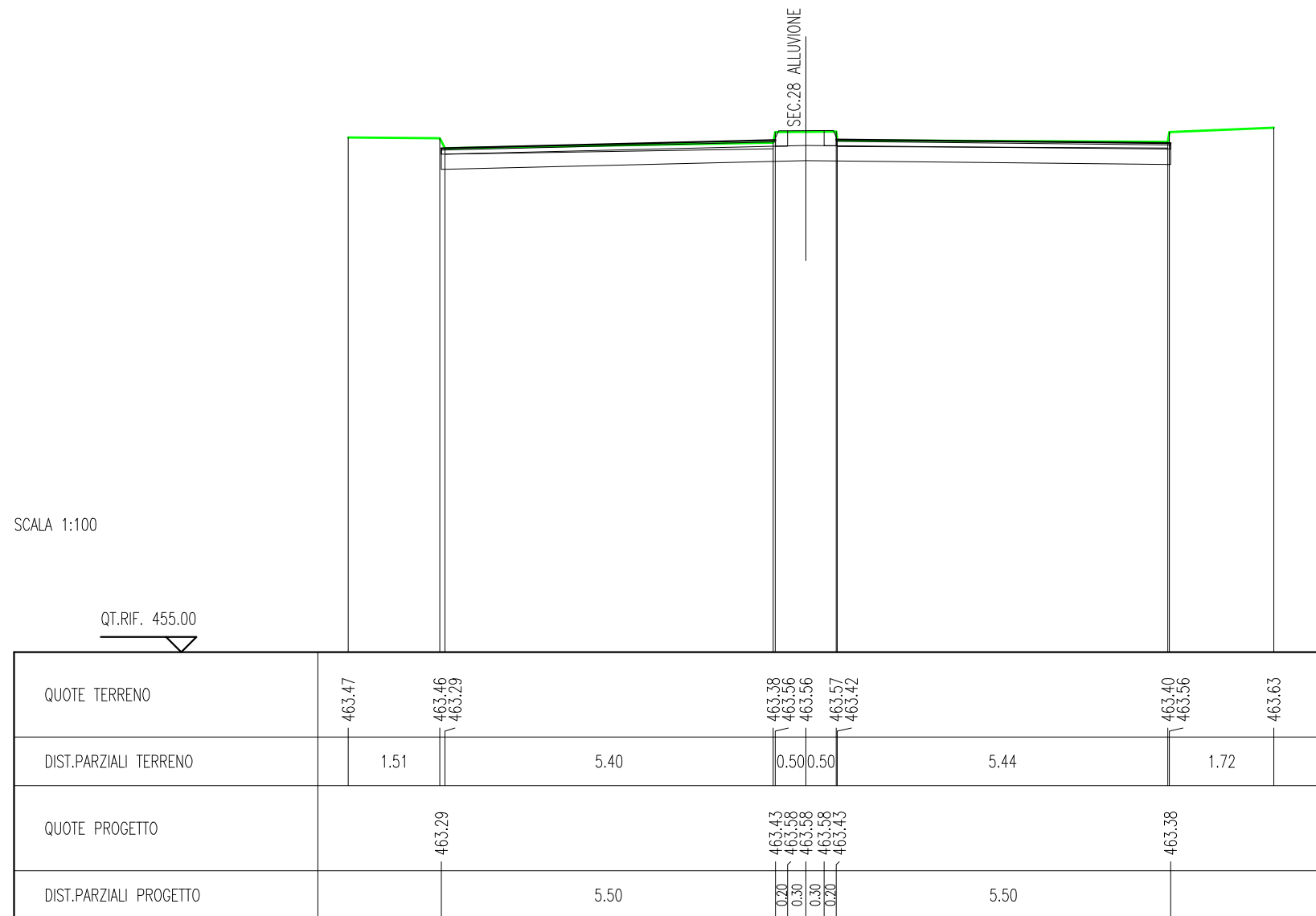
SCAVI E BONIFICHE	
STERRO	3.18 mq
SCARIFICA	10.96 m
RILEVATI	
TERRENO VEGETALE	0.600 m
SOVRASTRUTTURA STRADALE	
STRATO DI BINDER	11.00 m
MISTO CEMENTATO	12.00 m
MANUFATTI	
CORDOLO	0.096 mq

SEZIONE N. : 10
 QT. PROGETTO : 463.970
 DIST.PROG. : 26.354
 DIST.PREC. : 0.400
 DIST.SUCC. : 5.350



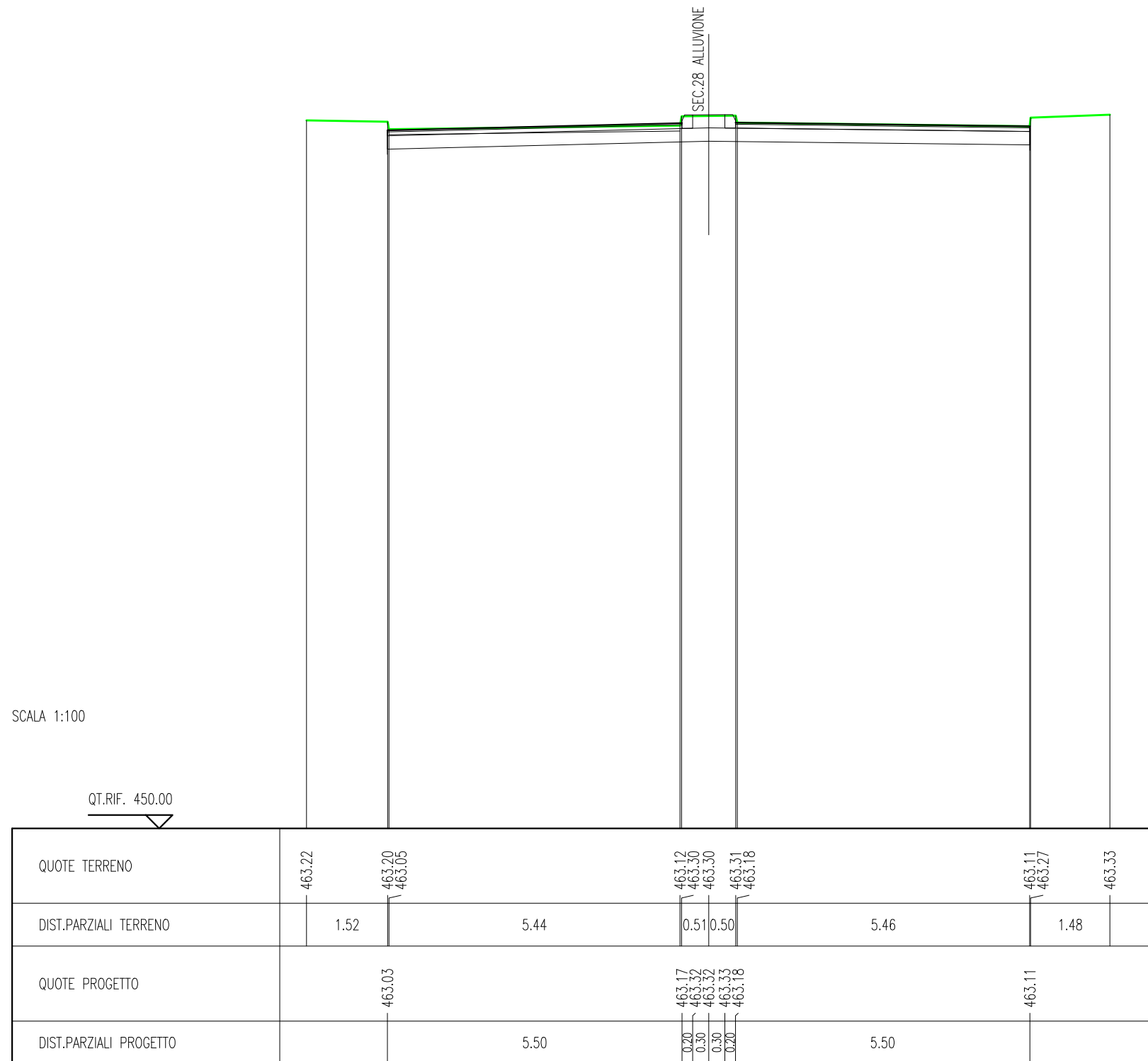
SCAVI E BONIFICHE	
STERRO	3.15 mq
SCARIFICA	10.84 m
RILEVATI	
TERRENO VEGETALE	0.600 m
SOVRASTRUTTURA STRADALE	
STRATO DI BINDER	11.00 m
MISTO CEMENTATO	12.00 m
MANUFATTI	
CORDOLO	0.096 mq

SEZIONE N. : 11
 QT. PROGETTO : 463.439
 DIST.PROG. : 31.704
 DIST.PREC. : 5.350
 DIST.SUCC. : 2.600



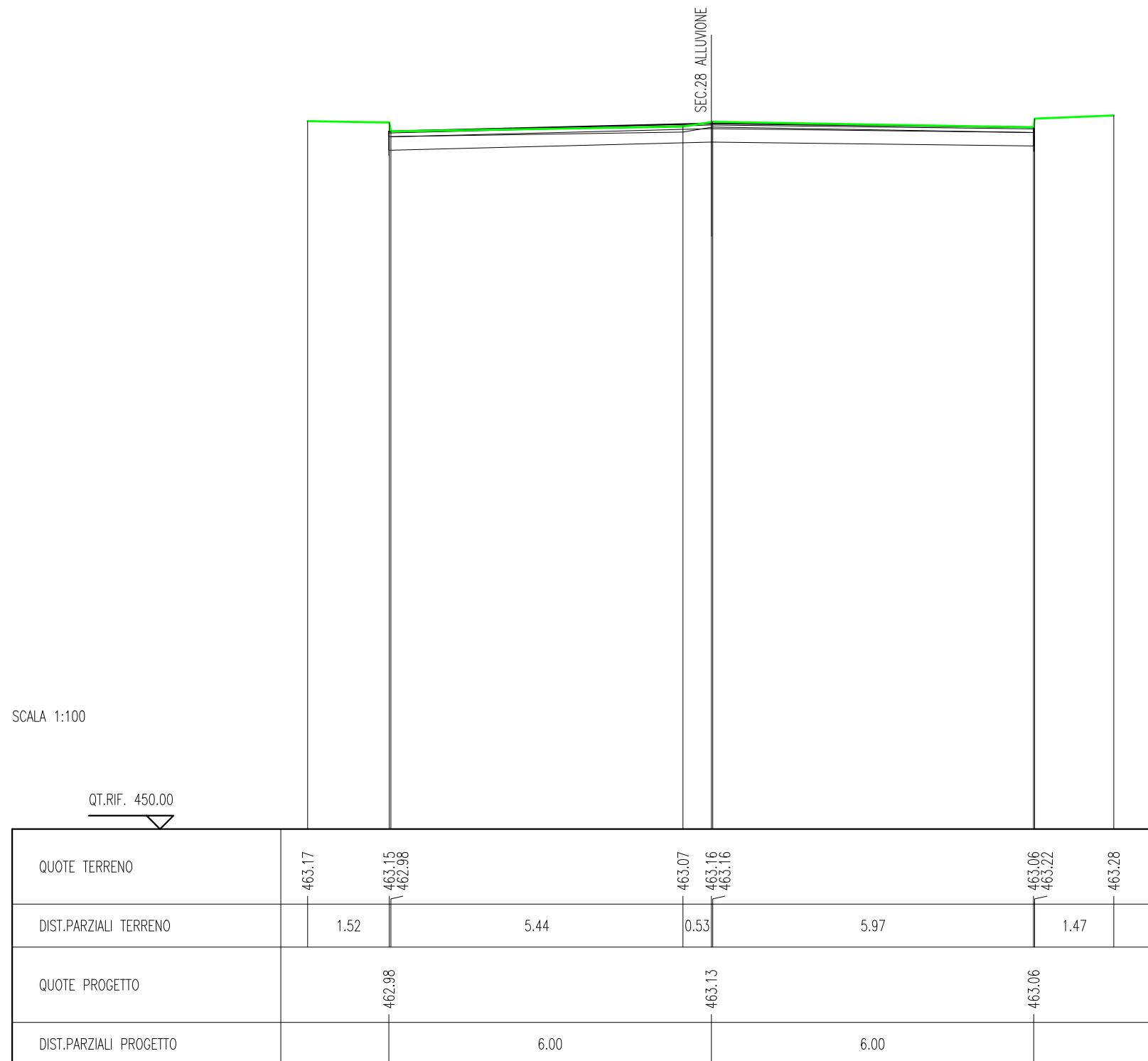
SCAVI E BONIFICHE	
STERRO	3.13 mq
SCARIFICA	10.89 m
RILEVATI	
TERRENO VEGETALE	0.600 m
SOVRASTRUTTURA STRADALE	
STRATO DI BINDER	11.00 m
MISTO CEMENTATO	12.00 m
MANUFATTI	
CORDOLO	0.096 mq

SEZIONE N. : 12
 QT. PROGETTO : 463.182
 DIST.PROG. : 34.304
 DIST.PREC. : 2.600
 DIST.SUCC. : 0.500



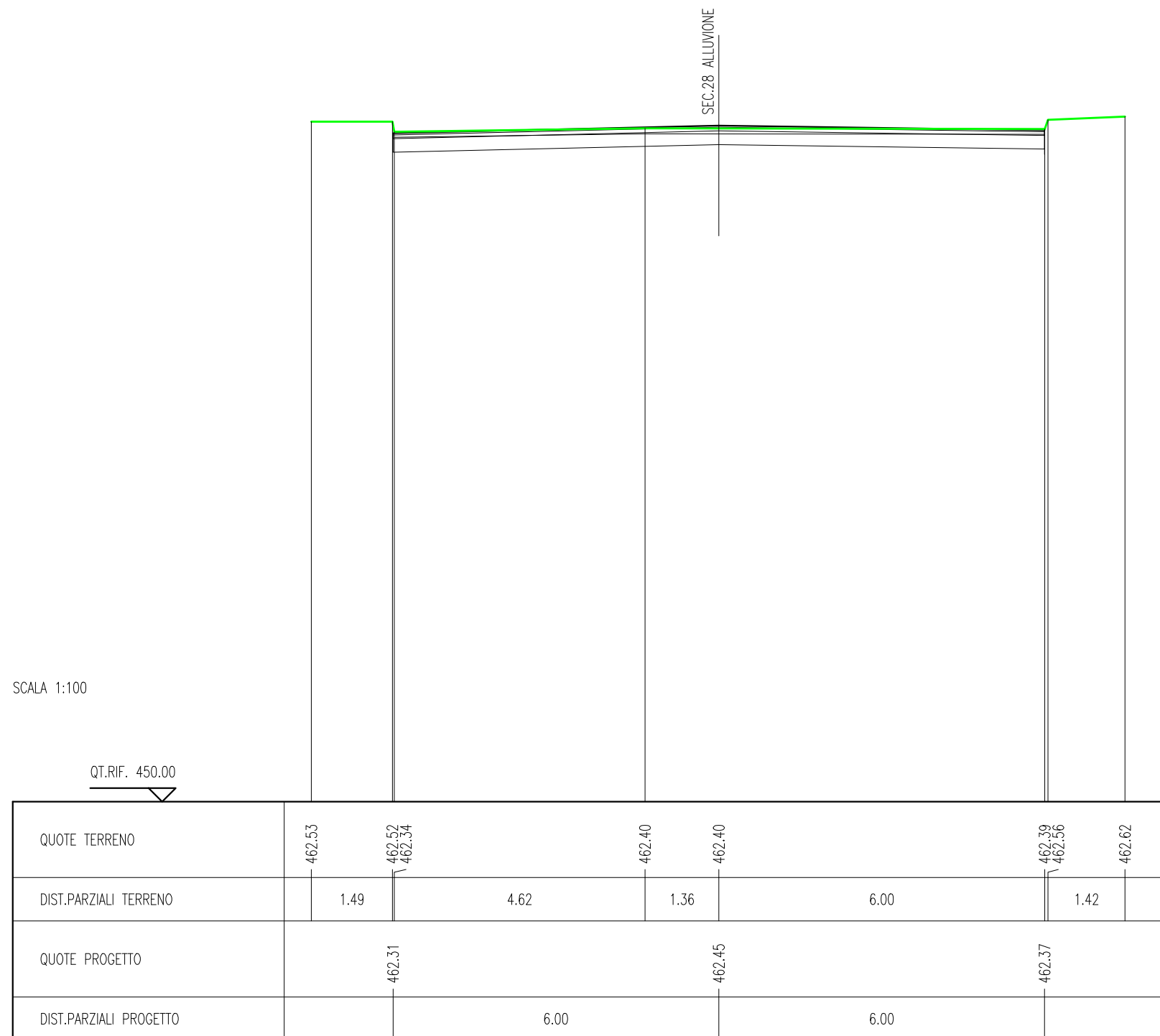
SCAVI E BONIFICHE	
STERRO	3.02 mq
SCARIFICA	11.97 m
SOVRASTRUTTURA STRADALE	
STRATO DI BINDER	12.00 m
MISTO CEMENTATO	12.00 m

SEZIONE N. : 13
 QT. PROGETTO : 463.132
 DIST.PROG. : 34.804
 DIST.PREC. : 0.500
 DIST.SUCC. : 6.900



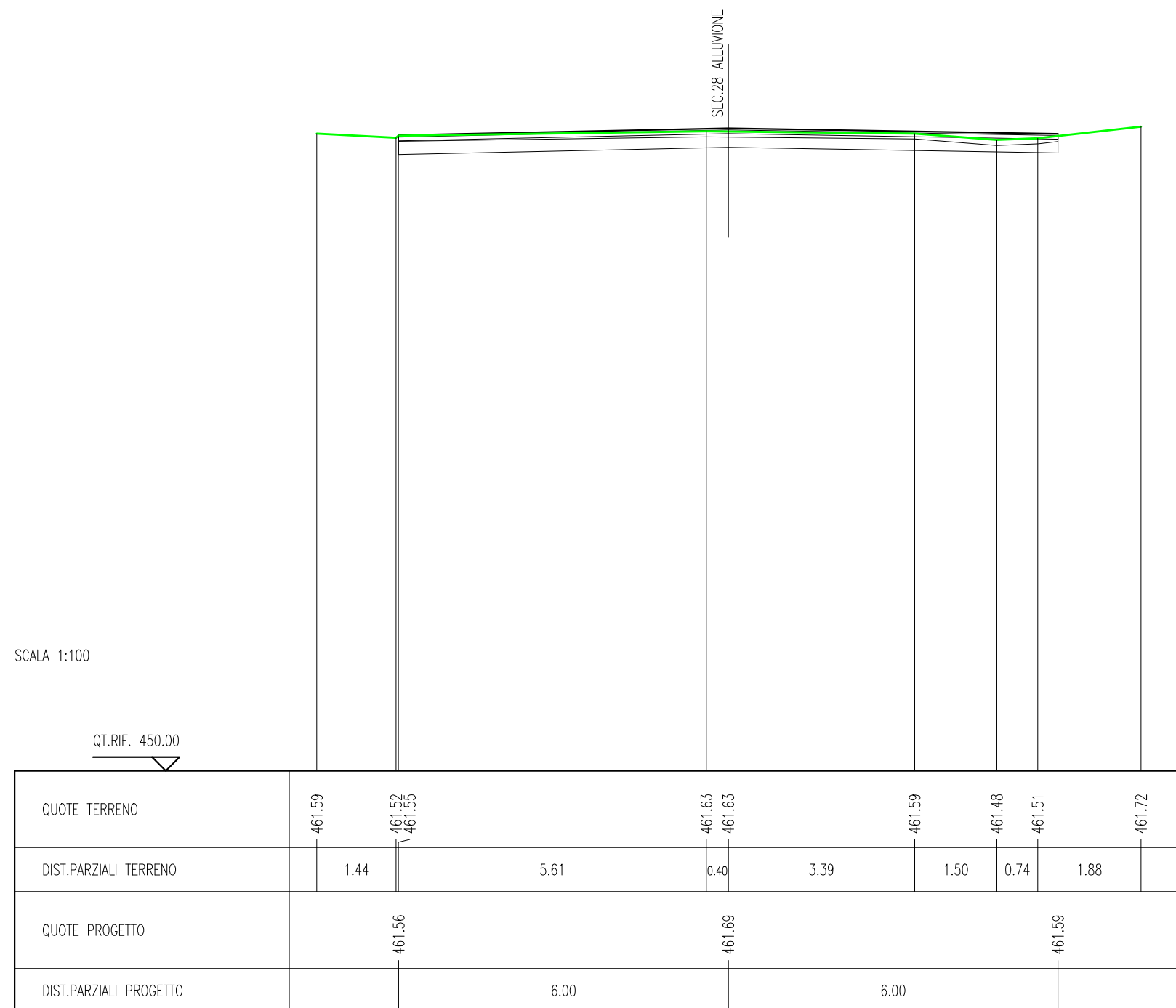
SCAVI E BONIFICHE	
STERRO	2.95 mq
SCARIFICA	11.98 m
SOVRASTRUTTURA STRADALE	
STRATO DI BINDER	12.00 m
MISTO CEMENTATO	12.00 m

SEZIONE N. : 14
 QT. PROGETTO : 462.454
 DIST.PROG. : 41.704
 DIST.PREC. : 6.900
 DIST.SUCC. : 10.000



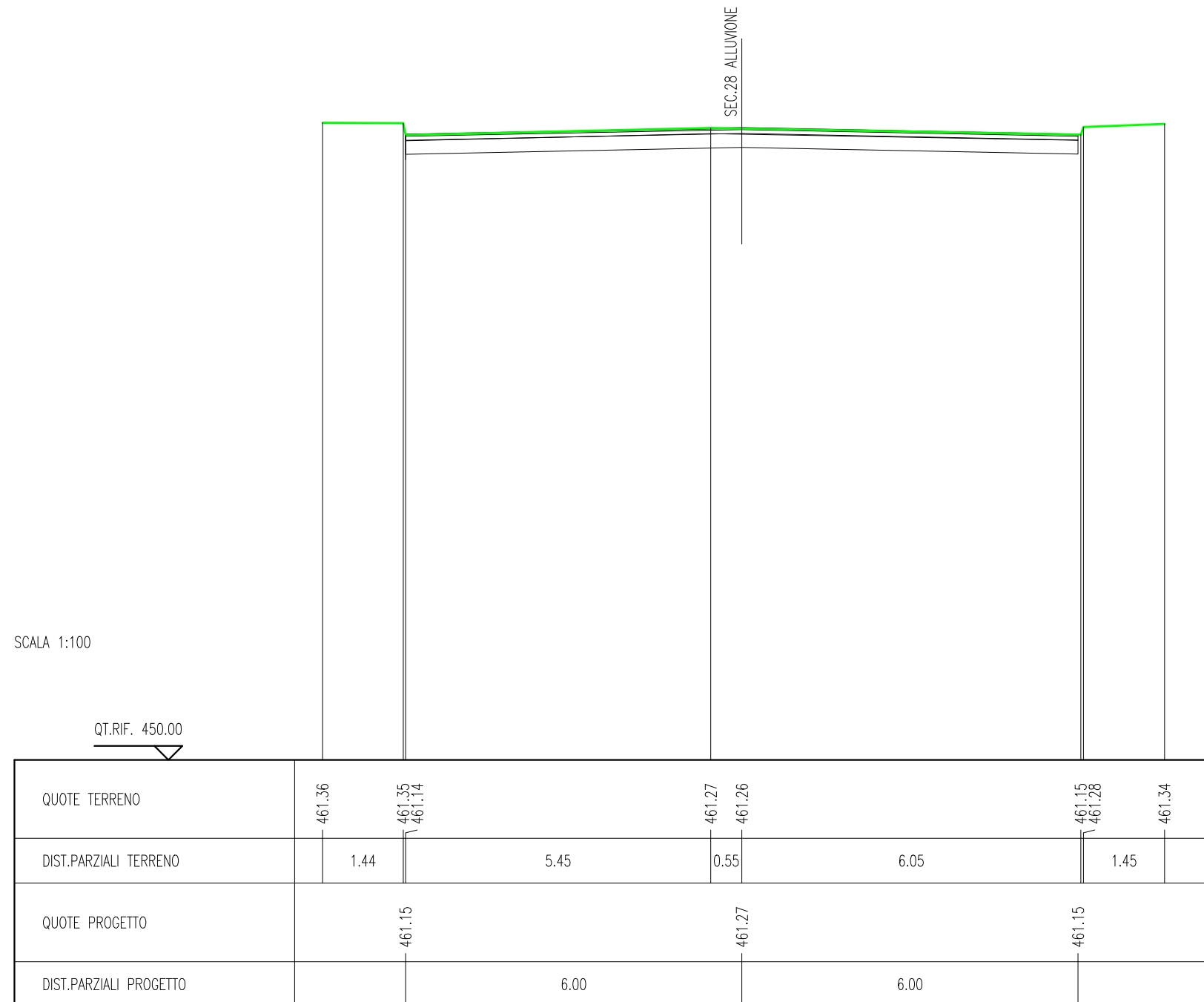
SCAVI E BONIFICHE	
STERRO	2.36 mq
SCARIFICA	12.00 m
SOVRASTRUTTURA STRADALE	
STRATO DI BINDER	12.00 m
MISTO CEMENTATO	12.00 m

SEZIONE N. : 15
 QT. PROGETTO : 461.693
 DIST.PROG. : 51.704
 DIST.PREC. : 10.000
 DIST.SUCC. : 9.250



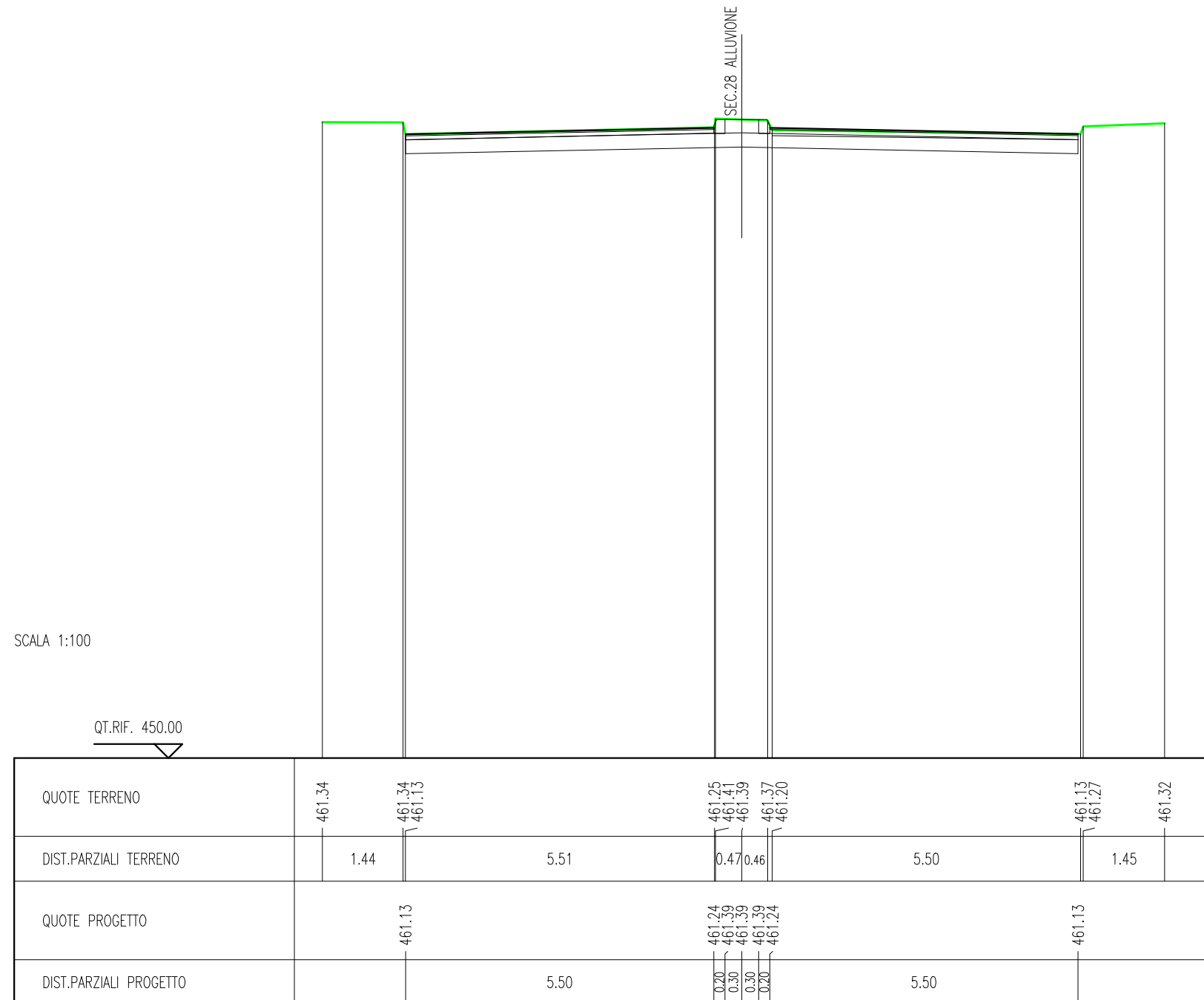
SCAVI E BONIFICHE	
STERRO	3.00 mq
SCARIFICA	12.00 m
SOVRASTRUTTURA STRADALE	
STRATO DI BINDER	12.00 m
MISTO CEMENTATO	12.00 m

SEZIONE N. : 16
 QT. PROGETTO : 461.269
 DIST.PROG. : 60.954
 DIST.PREC. : 9.250
 DIST.SUCC. : 0.450



SCAVI E BONIFICHE	
STERRO	3.15 mq
SCARIFICA	10.97 m
RILEVATI	
TERRENO VEGETALE	0.600 m
SOVRASTRUTTURA STRADALE	
STRATO DI BINDER	11.00 m
MISTO CEMENTATO	12.00 m
MANUFATTI	
CORDOLO	0.096 mq

SEZIONE N. : 17
 QT. PROGETTO : 461.251
 DIST.PROG. : 61.404
 DIST.PREC. : 0.450
 DIST.SUCC. : 10.300



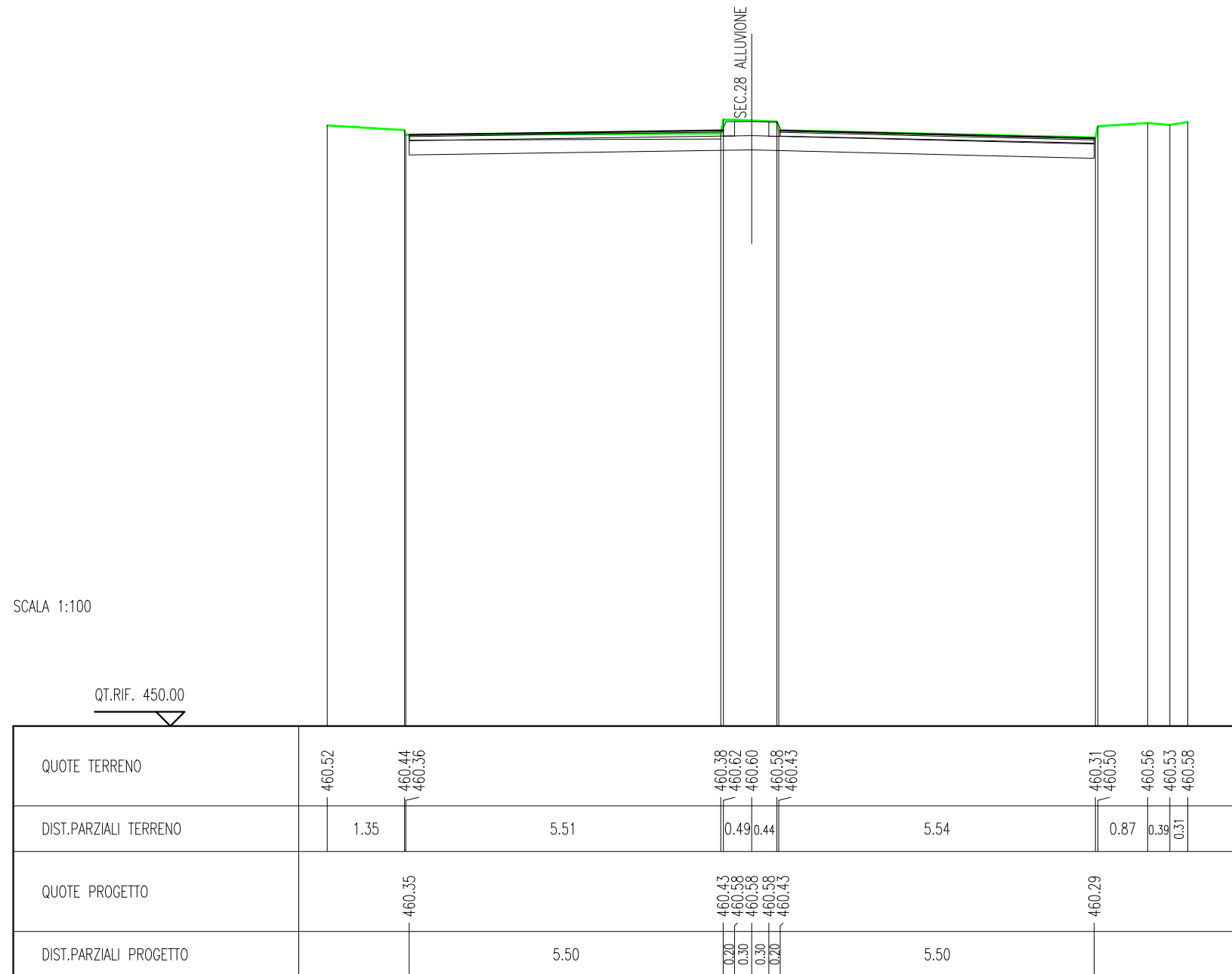
SCAVI E BONIFICHE	
STERRO	3.29 mq
SCARIFICA	10.95 m
RILEVATI	
TERRENO VEGETALE	0.600 m
SOVRASTRUTTURA STRADALE	
STRATO DI BINDER	11.00 m
MISTO CEMENTATO	12.00 m
MANUFATTI	
CORDOLO	0.096 mq

SEZIONE N. : 18
 QT. PROGETTO : 460.844
 DIST.PROG. : 71.704
 DIST.PREC. : 10.300
 DIST.SUCC. : 10.200



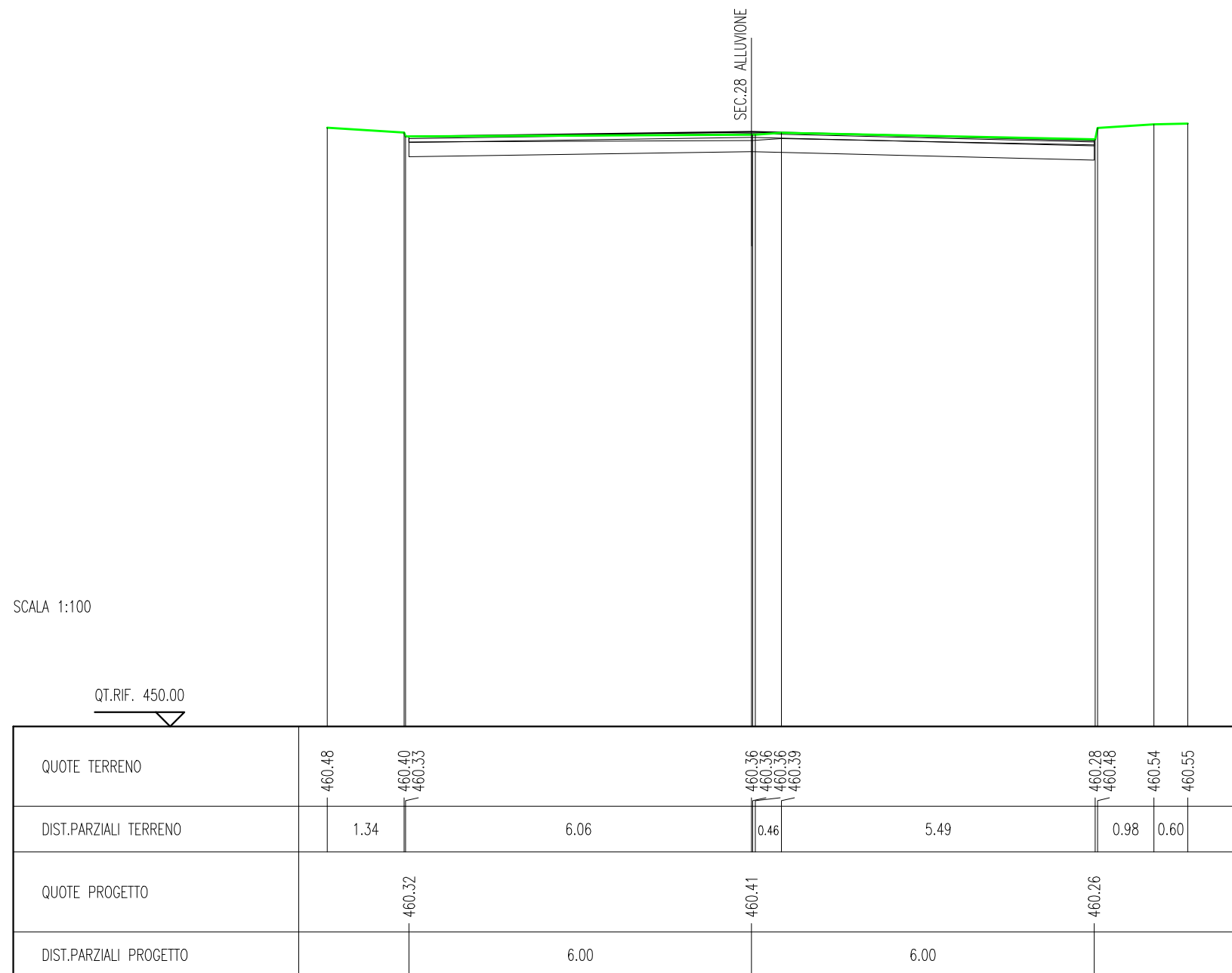
SCAVI E BONIFICHE	
STERRO	3.22 mq
SCARIFICA	10.98 m
RILEVATI	
TERRENO VEGETALE	0.600 m
SOVRASTRUTTURA STRADALE	
STRATO DI BINDER	11.00 m
MISTO CEMENTATO	12.00 m
MANUFATTI	
CORDOLO	0.096 mq

SEZIONE N. : 19
 QT. PROGETTO : 460.441
 DIST.PROG. : 81.904
 DIST.PREC. : 10.200
 DIST.SUCC. : 0.800



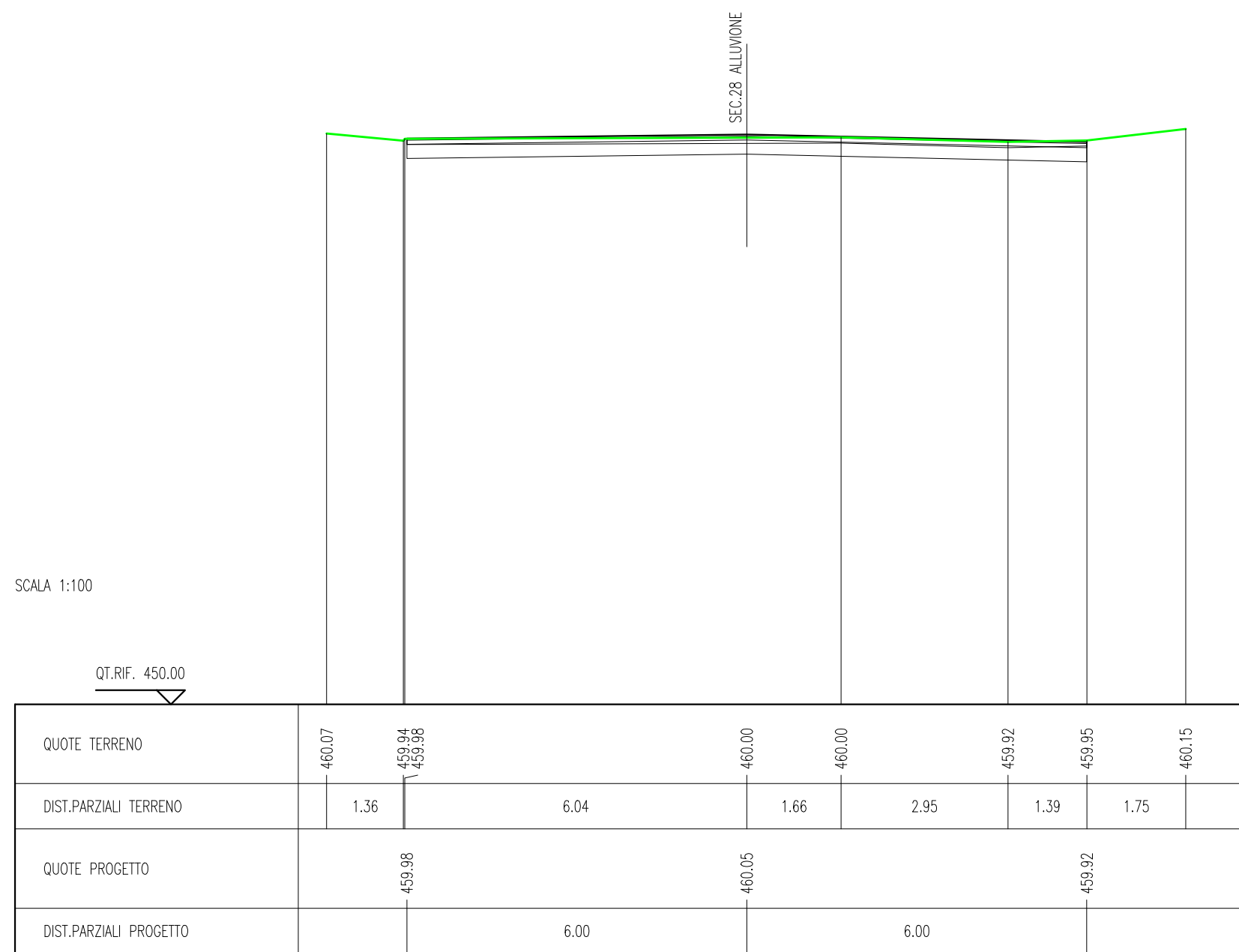
SCAVI E BONIFICHE	
STERRO	2.86 mq
SCARIFICA	12.00 m
SOVRASTRUTTURA STRADALE	
STRATO DI BINDER	12.00 m
MISTO CEMENTATO	12.00 m

SEZIONE N. : 20
 QT. PROGETTO : 460.409
 DIST.PROG. : 82.704
 DIST.PREC. : 0.800
 DIST.SUCC. : 9.000



SCAVI E BONIFICHE	
STERRO	2.67 mq
SCARIFICA	12.00 m
SOVRASTRUTTURA STRADALE	
STRATO DI BINDER	12.00 m
MISTO CEMENTATO	12.00 m

SEZIONE N. : 21
 QT. PROGETTO : 460.054
 DIST.PROG. : 91.704
 DIST.PREC. : 9.000
 DIST.SUCC. : 9.103



SCAVI E BONIFICHE	
STERRO	2.85 mq
SCARIFICA	11.97 m
SOVRASTRUTTURA STRADALE	
STRATO DI BINDER	12.00 m
MISTO CEMENTATO	12.00 m

SEZIONE N. : 22
 QT. PROGETTO : 459.694
 DIST.PROG. : 100.806
 DIST.PREC. : 9.103
 DIST.SUCC. : 15.794

